

Version du 15 juillet 2024

# **INVENTAIRE DU PATRIMOINE BÂTI**

## **LA VISITATION-DE-L'ÎLE-DUPAS**



Réalisé par Bergeron Gagnon inc.  
Mis à jour par le service de la culture et des  
communications de la MRC de D'Autray.



**MRC de  
D'Autray**

# MISES À JOUR DE L'INVENTAIRE

## Suivi des réalisations


2012 - Réalisation de l'inventaire complet sur l'ensemble du territoire par la firme Bergeron Gagnon inc.

2021 - Mise à jour des fiches des bâtiments possédant une valeur patrimoniale exceptionnelle, supérieure et forte par la firme Bergeron Gagnon inc. Les bâtiments possédant une valeur moyenne et faible conservent leur évaluation de 2012.

2022-2024 - Modifications de certaines erreurs relevées par les municipalités par le Services de la culture et des communications de la MRC. Retrait des bâtiments démolis.

## Entretien de l'outil de référence

- Selon les budgets, les études réalisées et les orientations gouvernementales, des bâtiments pourraient venir s'ajouter à l'inventaire.
- Pour le moment, seuls les bâtiments démolis peuvent être retirés de l'inventaire.





Inventaire et classement du  
patrimoine bâti  
**Fiche descriptive sommaire**

Numéro de fiche : **94**

Adresse  
**145, rue des Chalets**

Municipalité  
**La Visitation-de-l'Île-Dupas**

**Nom, catégorie de bien et statut**

Nom officiel ou officieux	Raison sociale	Localisation GPS
		<b>46° 5'20.76"N 73° 8'38.63"O</b>
		Fonction actuelle
		<b>résidentielle</b>
		Catégorie de bien
		<b>Bâtiment principal</b>

Date estimée	Date connue	Notes diverses
<b>1950</b>		

Type architectural  
**Hors-type**

Éléments à préserver  
**fenêtres**

**Évaluation**

Bien mis à jour en 2021 : **Non**

**ATTENTION :**  
**Si 2 valeurs. Haut = 2021. Bas = 2012.**  
**En cas de valeur non déterminée, prendre la valeur de 2012.**

Valeur d'authenticité	Valeur d'âge	Milieu environnant	Valeur d'art et d'architecture	Valeur de rareté
<b>Moyen</b>	<b>Non</b>	<b>Supérieur</b>	<b>Non</b>	<b>Non</b>
État physique	Valeur d'usage	Valeur historique	Valeur patrimoniale	Édifice d'intérêt particulier
<b>Bon</b>	<b>Non</b>	<b>Non</b>	<b>Moyenne</b>	

**Photos 2012**



Photo 1 : IMG\_4772.jpg



Photo 2 : IMG\_4773.jpg



Photo 3 : IMG\_4774.jpg



Photo 4 : IMG\_4775.jpg

Photo 5 :

Photo 6 :



Inventaire et classement du  
patrimoine bâti  
**Fiche descriptive sommaire**

Numéro de fiche : **95**

Adresse  
**167, rue des Chalets**

Municipalité  
**La Visitation-de-l'Île-Dupas**

**Nom, catégorie de bien et statut**

Nom officiel ou officieux	Raison sociale	Localisation GPS
		<b>46° 5'24.76"N 73° 8'35.43"O</b>
		Fonction actuelle
		<b>résidentielle</b>
		Catégorie de bien
		<b>Bâtiment principal</b>

Date estimée	Date connue	Notes diverses
<b>1940</b>		

Type architectural  
**Hors-type**

Éléments à préserver  
**volumétrie**

**Évaluation**

Bien mis à jour en 2021 : **Non**

**ATTENTION :**  
**Si 2 valeurs. Haut = 2021. Bas = 2012.**  
**En cas de valeur non déterminée, prendre la valeur de 2012.**

Valeur d'authenticité	Valeur d'âge	Milieu environnant	Valeur d'art et d'architecture	Valeur de rareté
<b>Moyen</b>	<b>Non</b>	<b>Supérieur</b>	<b>Non</b>	<b>Non</b>
État physique	Valeur d'usage	Valeur historique	Valeur patrimoniale	Édifice d'intérêt particulier
<b>Bon</b>	<b>Non</b>	<b>Non</b>	<b>Moyenne</b>	

**Photos 2012**



Photo 1 : **IMG\_4765.jpg**



Photo 2 : **IMG\_4766.jpg**



Photo 3 : **IMG\_4767.jpg**



Photo 4 : **IMG\_4771.jpg**

Photo 5 :

Photo 6 :



Inventaire et classement du  
patrimoine bâti  
Fiche descriptive complète

Numéro de fiche : **96**

Adresse  
**195, rue des Chalets**

Municipalité  
**La Visitation-de-l'Île-Dupas**

**Nom, catégorie de bien et statut**

Nom officiel ou officieux	Raison sociale	Localisation GPS
		<b>46° 5'27.70"N 73° 8'31.29"O</b>
		Fonction actuelle
		<b>résidentielle</b>
		Catégorie de bien
		<b>Bâtiment principal</b>
		Statut juridique
		<b>aucun</b>

**Éléments relatifs à l'architecture**

Type architectural	Forme de toit	Revêtement de toit
<b>Hors-type</b>	<b>à deux versants droits</b>	<b>bardeau d'asphalte</b>
Revêtement mural	Fenêtre (type et sous-type)	Porte (type de)
<b>planche unie</b>	<b>non traditionnelle</b>	<b>pleine - à panneau (x) (caisson(s))</b>
		Lucarnes
		<b>aucune</b>
		Ornementation
		<b>chambranles</b>
Plan de base	Nombre de niveaux	Galerie et escalier d'intérêt
<b>rectangulaire</b>	<b>1</b>	
Présence d'un corps secondaire	Fondations	Cheminée (type et sous-type) - si particulier
<b>non</b>	<b>pilotis</b>	
Éléments à préserver		
<b>revêtement mural</b>		

Notes diverses

**Éléments relatifs au terrain et à l'aménagement**

Élément spécifique (predominant) lié à l'aménagement du terrain

Bâtiment (s) secondaire (s) d'intérêt	Organisation des bâtiments secondaires	
<b>non</b>	<b>ne s'applique pas</b>	<b>Non</b>

Bâtiment secondaire commentaire  
**ne s'applique pas**



Inventaire et classement du  
patrimoine bâti  
**Fiche descriptive complète**

Numéro de fiche : **96**

Adresse  
**195, rue des Chalets**

Municipalité  
**La Visitation-de-l'Île-Dupas**

**Données historiques**

Date estimée	Date connue	Sources documentaires
1940		
Source de la date		
Estimé BG		

Informations historiques

---

**Évaluation**

Bien mis à jour en 2021 : **Oui**

**ATTENTION :**  
Si 2 valeurs. Haut = 2021. Bas = 2012.  
En cas de valeur non déterminée, prendre la valeur de 2012.

Valeur d'authenticité	Valeur d'âge	Milieu environnant	Valeur d'art et d'architecture	Valeur de rareté
<b>Supérieure</b>	<b>Non</b>	<b>Supérieur</b>	<b>Oui</b>	<b>Oui</b>
État physique	Valeur d'usage	Valeur historique	Valeur patrimoniale	Édifice d'intérêt particulier
<b>Faible</b>	<b>Non</b>	<b>Non</b>	<b>Moyenne Forte</b>	

Recommandations de sauvegarde et de mise en valeur

**L'édifice nécessite surtout des mesures d'entretien et de réparation. À cela pourrait s'ajouter la restauration des composantes disparues.**



Inventaire et classement du  
patrimoine bâti  
Fiche descriptive complète

Numéro de fiche : 96

Adresse  
**195, rue des Chalets**

Municipalité  
**La Visitation-de-l'Île-Dupas**

**Photos 2021**



Photo 1 : IMG\_0268.JPG



Photo 2 : IMG\_0269.JPG



Photo 3 : IMG\_0271.JPG



Photo 4 : IMG\_0272.JPG



Photo 5 : IMG\_0280.JPG

Photo 6 :



Inventaire et classement du  
patrimoine bâti  
**Fiche descriptive sommaire**

Adresse  
**103, rue de l'Église**

Municipalité  
**La Visitation-de-l'Île-Dupas**

**Nom, catégorie de bien et statut**

Nom officiel ou officieux	Raison sociale	Localisation GPS
		<b>46° 5'12.24"N 73° 8'39.57"O</b>
		Fonction actuelle
		<b>résidentielle</b>
		Catégorie de bien
		<b>Bâtiment principal</b>

Date estimée	Date connue	Notes diverses
<b>1890</b>		

Type architectural  
**Édifice d'inspiration néogothique**

Éléments à préserver  
**revêtement de toit**

**Évaluation**

Bien mis à jour en 2021 : **Non**

**ATTENTION :**  
**Si 2 valeurs. Haut = 2021. Bas = 2012.**  
**En cas de valeur non déterminée, prendre la valeur de 2012.**

Valeur d'authenticité	Valeur d'âge	Milieu environnant	Valeur d'art et d'architecture	Valeur de rareté
<b>Moyen</b>	<b>Non</b>	<b>Supérieur</b>	<b>Non</b>	<b>Non</b>
État physique	Valeur d'usage	Valeur historique	Valeur patrimoniale	Édifice d'intérêt particulier
<b>Supérieur</b>	<b>Non</b>	<b>Non</b>	<b>Moyenne</b>	

**Photos 2012**



Photo 1 : IMG\_7832.jpg



Photo 2 : IMG\_7827.jpg



Photo 3 : IMG\_7828.jpg



Photo 4 : IMG\_7830.jpg

Photo 5 :

Photo 6 :





Inventaire et classement du  
patrimoine bâti  
**Fiche descriptive sommaire**

Numéro de fiche : **98**

Adresse  
**105, rue de l'Église**

Municipalité  
**La Visitation-de-l'Île-Dupas**

**Nom, catégorie de bien et statut**

Nom officiel ou officieux	Raison sociale	Localisation GPS
		<b>46° 5'11.86"N 73° 8'38.87"O</b>
		Fonction actuelle
		<b>résidentielle</b>
		Catégorie de bien
		<b>Bâtiment principal</b>

Date estimée	Date connue	Notes diverses
<b>1880</b>		

Type architectural  
**Maison à toit à deux versants droits d'inspiration néoclassique**

Éléments à préserver  
**revêtement de toit**

**Évaluation**

Bien mis à jour en 2021 : **Non**

**ATTENTION :**  
**Si 2 valeurs. Haut = 2021. Bas = 2012.**  
**En cas de valeur non déterminée, prendre la valeur de 2012**

Valeur d'authenticité	Valeur d'âge	Milieu environnant	Valeur d'art et d'architecture	Valeur de rareté
<b>Moyen</b>	<b>Non</b>	<b>Supérieur</b>	<b>Non</b>	<b>Non</b>
État physique	Valeur d'usage	Valeur historique	Valeur patrimoniale	Édifice d'intérêt particulier
<b>Supérieur</b>	<b>Non</b>	<b>Non</b>	<b>Moyenne</b>	

**Photos 2012**



Photo 1 : IMG\_7822.jpg



Photo 2 : IMG\_7824.jpg



Photo 3 : IMG\_7825.jpg



Photo 4 : IMG\_7826.jpg

Photo 5 :

Photo 6 :



Inventaire et classement du  
patrimoine bâti  
**Fiche descriptive sommaire**

Numéro de fiche : **99**

Adresse  
**107, rue de l'Église**

Municipalité  
**La Visitation-de-l'Île-Dupas**

**Nom, catégorie de bien et statut**

Nom officiel ou officieux	Raison sociale	Localisation GPS
		<b>46° 5'11.23"N 73° 8'37.97"O</b>
		Fonction actuelle
		<b>résidentielle</b>
		Catégorie de bien
		<b>Bâtiment principal</b>

Date estimée	Date connue	Notes diverses
<b>1890</b>		

Type architectural  
**Maison à toit à deux versants droits d'inspiration néoclassique**

Éléments à préserver  
**volumétrie**

**Évaluation**

Bien mis à jour en 2021 : **Non**

**ATTENTION :**  
**Si 2 valeurs. Haut = 2021. Bas = 2012.**  
**En cas de valeur non déterminée, prendre la valeur de 2012.**

Valeur d'authenticité	Valeur d'âge	Milieu environnant	Valeur d'art et d'architecture	Valeur de rareté
<b>Faible</b>	<b>Non</b>	<b>Supérieur</b>	<b>Non</b>	<b>Non</b>
État physique	Valeur d'usage	Valeur historique	Valeur patrimoniale	Édifice d'intérêt particulier
<b>Excellent</b>	<b>Non</b>	<b>Non</b>	<b>Faible</b>	

**Photos 2012**



Photo 1 : IMG\_7818.jpg



Photo 2 : IMG\_7819.jpg



Photo 3 : IMG\_7820.jpg

Photo 4 :

Photo 5 :

Photo 6 :



Inventaire et classement du  
patrimoine bâti  
Fiche descriptive complète

Numéro de fiche : **100**

Adresse  
**111, rue de l'Église**

Municipalité  
**La Visitation-de-l'Île-Dupas**

**Nom, catégorie de bien et statut**

Nom officiel ou officieux	Raison sociale	Localisation GPS
		<b>46° 5'10.86"N 73° 8'36.60"O</b>
		Fonction actuelle
		<b>résidentielle</b>
		Catégorie de bien
		<b>Bâtiment principal</b>
		Statut juridique
		<b>aucun</b>

**Éléments relatifs à l'architecture**

Type architectural	Forme de toit	Revêtement de toit
<b>Édifice de type vernaculaire américain</b>	<b>à deux versants droits</b>	<b>tôle à baguettes</b>
Revêtement mural	Fenêtre (type et sous-type)	Porte (type de)
<b>planche à clin</b>	<b>à guillotine à grands carreaux</b>	<b>moderne</b>
		Lucarnes
		<b>aucune</b>
		Ornementation
		<b>retours de corniche</b>
		<b>aisseliers</b>
		<b>chambranles</b>
Plan de base	Nombre de niveaux	Galerie et escalier d'intérêt
<b>rectangulaire</b>	<b>2.5</b>	<b>galerie de grandes dimensions</b>
Présence d'un corps secondaire	Fondations	Cheminée (type et sous-type) - si particulier
<b>oui</b>	<b>béton coulé</b>	
Éléments à préserver		
<b>revêtement de toit et de mur: fenêtres à guillotine</b>		
<b>fenêtres</b>		

Notes diverses

**Éléments relatifs au terrain et à l'aménagement**

Élément spécifique (predominant) lié à l'aménagement du terrain

**arbre(s) mature(s)**

**qualité de l'aménagement paysager**

Non

Non

Bâtiment (s) secondaire (s) d'intérêt

**non**

Organisation des bâtiments secondaires

**ne s'applique pas**

Non

Bâtiment secondaire commentaire

**ne s'applique pas**



Inventaire et classement du  
patrimoine bâti  
**Fiche descriptive complète**

Numéro de fiche : **100**

Adresse  
**111, rue de l'Église**

Municipalité  
**La Visitation-de-l'Île-Dupas**

**Données historiques**

Date estimée	Date connue	Sources documentaires
1904		Circuit Les anciennes maisons des Iles de Berthier
Source de la date		
Propriétaire		

Informations historiques

---

**Évaluation**

Bien mis à jour en 2021 : **Oui**

**ATTENTION :**  
Si 2 valeurs. Haut = 2021. Bas = 2012.  
En cas de valeur non déterminée, prendre la valeur de 2012.

Valeur d'authenticité	Valeur d'âge	Milieu environnant	Valeur d'art et d'architecture	Valeur de rareté
Supérieure	Non	Supérieur	Oui	Non
État physique	Valeur d'usage	Valeur historique	Valeur patrimoniale	Édifice d'intérêt particulier
Excellent	Non	Non	<b>Forte</b> <b>Forte</b>	Édifice d'intérêt particulier

Recommandations de sauvegarde et de mise en valeur

L'édifice nécessite surtout des mesures d'entretien et de réparation. À cela pourrait s'ajouter la restauration des composantes disparues.



Inventaire et classement du  
patrimoine bâti  
Fiche descriptive complète

Numéro de fiche : 100

Adresse  
**111, rue de l'Église**

Municipalité  
**La Visitation-de-l'Île-Dupas**

**Photos 2021**



Photo 1 : IMG\_2812.jpg



Photo 2 : IMG\_2813.jpg



Photo 3 : IMG\_2814.jpg



Photo 4 : IMG\_2815.jpg



Photo 5 : IMG\_2811.jpg



Photo 6 : IMG\_2816.jpg



Inventaire et classement du  
patrimoine bâti  
Fiche descriptive complète

Numéro de fiche : 100

Adresse  
**111, rue de l'Église**

Municipalité  
**La Visitation-de-l'Île-Dupas**

**Photos 2021**



Photo 7 : IMG\_2817.jpg



Photo 8 : IMG\_2818.jpg



Photo 9 : IMG\_2819.jpg




Photo 10 : IMG\_2820.jpg

Photo 11 :

Photo 12 :



Inventaire et classement du  
patrimoine bâti  
**Fiche descriptive sommaire**

Numéro de fiche : **101**

Adresse  
**117, rue de l'Église**

Municipalité  
**La Visitation-de-l'Île-Dupas**

**Nom, catégorie de bien et statut**

Nom officiel ou officieux	Raison sociale	Localisation GPS
		<b>46° 5'9.37"N 73° 8'34.84"O</b>
		Fonction actuelle
		<b>résidentielle</b>
		Catégorie de bien
		<b>Bâtiment principal</b>

Date estimée	Date connue	Notes diverses
<b>1890</b>		

Type architectural  
**Édifice d'inspiration néogothique**

Éléments à préserver  
**revêtement de toit**

**Évaluation**

Bien mis à jour en 2021 : **Non**

**ATTENTION :**  
**Si 2 valeurs. Haut = 2021. Bas = 2012.**  
**En cas de valeur non déterminée, prendre la valeur de 2012.**

Valeur d'authenticité	Valeur d'âge	Milieu environnant	Valeur d'art et d'architecture	Valeur de rareté
<b>Moyen</b>	<b>Non</b>	<b>Supérieur</b>	<b>Non</b>	<b>Non</b>
État physique	Valeur d'usage	Valeur historique	Valeur patrimoniale	Édifice d'intérêt particulier
<b>Supérieur</b>	<b>Non</b>	<b>Non</b>	<b>Moyenne</b>	

**Photos 2012**



Photo 1 : IMG\_7733.jpg



Photo 2 : IMG\_7729.jpg



Photo 3 : IMG\_7731.jpg

Photo 4 :

Photo 5 :

Photo 6 :



Inventaire et classement du  
patrimoine bâti  
**Fiche descriptive sommaire**

Numéro de fiche : **102**

Adresse  
**119, rue de l'Église**

Municipalité  
**La Visitation-de-l'Île-Dupas**

**Nom, catégorie de bien et statut**

Nom officiel ou officieux	Raison sociale	Localisation GPS
		<b>46° 5'9.28"N 73° 8'33.67"O</b>
		Fonction actuelle
		<b>résidentielle</b>
		Catégorie de bien
		<b>Bâtiment principal</b>

Date estimée	Date connue	Notes diverses
<b>1890</b>		

Type architectural  
**Maison à toit à deux versants droits d'inspiration néoclassique**

Éléments à préserver  
**volumétrie**

**Évaluation**

Bien mis à jour en 2021 : **Non**

**ATTENTION :**  
**Si 2 valeurs. Haut = 2021. Bas = 2012.**  
**En cas de valeur non déterminée, prendre la valeur de 2012.**

Valeur d'authenticité	Valeur d'âge	Milieu environnant	Valeur d'art et d'architecture	Valeur de rareté
<b>Faible</b>	<b>Non</b>	<b>Excellent</b>	<b>Non</b>	<b>Non</b>
État physique	Valeur d'usage	Valeur historique	Valeur patrimoniale	Édifice d'intérêt particulier
<b>Supérieur</b>	<b>Non</b>	<b>Non</b>	<b>Moyenne</b>	

**Photos 2012**



Photo 1 : IMG\_7735.jpg



Photo 2 : IMG\_7736.jpg



Photo 3 : IMG\_7737.jpg

Photo 4 :

Photo 5 :

Photo 6 :





Inventaire et classement du  
patrimoine bâti  
**Fiche descriptive complète**

Numéro de fiche : **103**

Adresse  
**121, rue de l'Église**

Municipalité  
**La Visitation-de-l'Île-Dupas**

**Nom, catégorie de bien et statut**

Nom officiel ou officieux <b>Église de La Visitation de l'Île Dupas</b>	Raison sociale	Localisation GPS <b>46° 5'8.28"N 73° 8'32.77"O</b>
		Fonction actuelle <b>religieuse</b>
		Catégorie de bien <b>Bâtiment principal</b>
		Statut juridique <b>aucun</b>

**Éléments relatifs à l'architecture**

Type architectural <b>Architecture religieuse Néogothique</b>	Forme de toit <b>à deux versants droits</b>	Revêtement de toit <b>tôle agrafée (pincée)</b>
Revêtement mural <b>brique</b>	Fenêtre (type et sous-type) <b>fixe à petit(s)-bois fenêtre circulaire à petit(s)-bois (oculus)</b>	Porte (type de) <b>porte à double battant pleine - à panneau (x) (caisson(s))</b>
	Lucarnes <b>aucune</b>	Ornementation <b>pinacles chaîne d'angle imposte</b>
Plan de base <b>rectangulaire</b>	Nombre de niveaux <b>1</b>	Galerie et escalier d'intérêt <b>perron monumental</b>
Présence d'un corps secondaire <b>oui</b>	Fondations <b>pierre</b>	Cheminée (type et sous-type) - si particulier
Éléments à préserver <b>revêtement mural ornementation</b>		

Notes diverses

---

**Éléments relatifs au terrain et à l'aménagement**

Élément spécifique (predominant) lié à l'aménagement du terrain  
**terrain de vaste étendue**

Oui

Non

Bâtiment (s) secondaire (s) d'intérêt <b>non</b>	Organisation des bâtiments secondaires <b>ne s'applique pas</b>	Non <input type="checkbox"/>
---	--	------------------------------

Bâtiment secondaire commentaire  
**ne s'applique pas**



Inventaire et classement du  
patrimoine bâti  
Fiche descriptive complète

Numéro de fiche : **103**

Adresse  
**121, rue de l'Église**

Municipalité  
**La Visitation-de-l'Île-Dupas**

**Données historiques**

Date estimée	Date connue	Sources documentaires
1852	1852	RPCQ

Source de la date
Millésime

Informations historiques

L'église a été construite en 1852 par l'entrepreneur Paul Lefebvre selon les plans de Victor Bourgeau.

**Évaluation**

Bien mis à jour en 2021 : **Oui**

**ATTENTION :**

Si 2 valeurs. Haut = 2021. Bas = 2012.

En cas de valeur non déterminée, prendre la valeur de 2012.

Valeur d'authenticité	Valeur d'âge	Milieu environnant	Valeur d'art et d'architecture	Valeur de rareté
Bonne	Non	Excellent	Oui	Non
État physique	Valeur d'usage	Valeur historique	Valeur patrimoniale	Édifice d'intérêt particulier
Moyen	Oui	Non	<b>Supérieure</b> <b>Supérieure</b>	Édifice d'intérêt particulier

Recommandations de sauvegarde et de mise en valeur

Un statut juridique municipal de protection devrait être accordé à cet édifice. Ou encore, il pourrait être assujéti à un règlement de PIIA spécifique au patrimoine bâti. La municipalité devrait en outre interdire sa démolition.

L'édifice ne nécessite que des mesures régulières d'entretien et de réparation.



Adresse  
**121, rue de l'Église**

Municipalité  
**La Visitation-de-l'Île-Dupas**

**Photos 2021**



Photo 1 : **IMG\_6790.jpg**



Photo 2 : **IMG\_0241.JPG**



Photo 3 : **IMG\_0244.JPG**



Photo 4 : **IMG\_0250.JPG**



Photo 5 : **IMG\_0246.JPG**



Photo 6 : **IMG\_0243.JPG**



Inventaire et classement du  
patrimoine bâti  
Fiche descriptive complète

Numéro de fiche : **103**

Adresse  
**121, rue de l'Église**

Municipalité  
**La Visitation-de-l'Île-Dupas**

**Photos 2021**



Photo 7 : **IMG\_0242.JPG**



Photo 8 : **IMG\_6817.jpg**



Photo 9 : **IMG\_6788.jpg**



Photo 10 : **IMG\_6795.jpg**



Photo 11 : **IMG\_6803.jpg**

Photo 12 :



Inventaire et classement du  
patrimoine bâti  
Fiche descriptive complète

Numéro de fiche : **104**

Adresse  
**123, rue de l'Église**

Municipalité  
**La Visitation-de-l'Île-Dupas**

**Nom, catégorie de bien et statut**

Nom officiel ou officieux <b>Presbytère de la Visitation</b>	Raison sociale	Localisation GPS <b>46° 5'7.50"N 73° 8'31.46"O</b>
		Fonction actuelle <b>résidentielle</b>
		Catégorie de bien <b>Bâtiment principal</b>
		Statut juridique <b>aucun</b>

**Éléments relatifs à l'architecture**

Type architectural <b>Édifice à toit mansardé Second Empire</b>	Forme de toit <b>à terrasse et à brisis</b>	Revêtement de toit <b>tôle à baguettes</b>
Revêtement mural <b>Pierre des champs ou moellons</b>	Fenêtre (type et sous-type) <b>à battant(s) à grands carreaux</b>	Porte (type de) <b>à panneau(x) (caisson(s)) avec vitrage</b>
		Lucarnes <b>circulaire (à toit arrondi)</b>
		Ornementation <b>corniche à consoles fronton aisseliers</b>
Plan de base <b>rectangulaire</b>	Nombre de niveaux <b>2</b>	Galerie et escalier d'intérêt <b>galerie longeant plus d'une élévation</b>
Présence d'un corps secondaire <b>oui</b>	Fondations <b>Pierre</b>	Cheminée (type et sous-type) - si particulier
Éléments à préserver <b>revêtement mural; fenêtres ornementation; garde-corps, colonnes, aisseliers</b>		

Notes diverses  
**toiture et chambranles abimés**

**Éléments relatifs au terrain et à l'aménagement**

Élément spécifique (predominant) lié à l'aménagement du terrain  
**arbre(s) mature(s)**

**terrain de vaste étendue** Oui

Non

Bâtiment (s) secondaire (s) d'intérêt **oui** Organisation des bâtiments secondaires **ne s'applique pas** Non

Bâtiment secondaire commentaire



Inventaire et classement du  
patrimoine bâti  
Fiche descriptive complète

Numéro de fiche : **104**

Adresse  
**123, rue de l'Église**

Municipalité  
**La Visitation-de-l'Île-Dupas**

**Données historiques**

Date estimée	Date connue	Sources documentaires
1837	1837	Circuit Le patrimoine religieux la M.R.C. de D'Autray
Source de la date		
Source documentaire		

Informations historiques

---

**Évaluation**

Bien mis à jour en 2021 : **Oui**

**ATTENTION :**

Si 2 valeurs. Haut = 2021. Bas = 2012.

En cas de valeur non déterminée, prendre la valeur de 2012.

Valeur d'authenticité	Valeur d'âge	Milieu environnant	Valeur d'art et d'architecture	Valeur de rareté
Supérieure	Oui	Excellent	Oui	Non
État physique	Valeur d'usage	Valeur historique	Valeur patrimoniale	Édifice d'intérêt particulier
Bon	Oui	Non	<b>Exceptionnelle</b> <b>Exceptionnelle</b>	Édifice d'intérêt particulier

Recommandations de sauvegarde et de mise en valeur

Un statut juridique municipal de protection devrait être accordé à cet édifice. Il devrait également être assujéti à un règlement de PIIA spécifique au patrimoine bâti. La municipalité devrait en outre interdire sa démolition.

L'édifice ne nécessite que des mesures régulières d'entretien et de réparation.



Inventaire et classement du  
patrimoine bâti  
Fiche descriptive complète

Numéro de fiche : **104**

Adresse  
**123, rue de l'Église**

Municipalité  
**La Visitation-de-l'Île-Dupas**

**Photos 2021**



Photo 1 : IMG\_2791.jpg



Photo 2 : IMG\_2798.jpg



Photo 3 : IMG\_2801.jpg



Photo 4 : IMG\_2802.jpg



Photo 5 : IMG\_2792.jpg



Photo 6 : IMG\_2794.jpg



Adresse  
**123, rue de l'Église**

Municipalité  
**La Visitation-de-l'Île-Dupas**

**Photos 2021**



Photo 7 : IMG\_2806.jpg



Photo 8 : IMG\_2805.jpg



Photo 9 : IMG\_2799.jpg



Photo 10 : IMG\_2797.jpg



Photo 11 : IMG\_2808.jpg



Photo 12 : IMG\_2804.jpg





Inventaire et classement du  
patrimoine bâti  
**Fiche descriptive sommaire**

Numéro de fiche : **105**

Adresse  
**130, rue de l'Église**

Municipalité  
**La Visitation-de-l'Île-Dupas**

**Nom, catégorie de bien et statut**

Nom officiel ou officieux	Raison sociale	Localisation GPS
		46° 5'5.00"N 73° 8'28.46"O
		Fonction actuelle
		<b>résidentielle</b>
		Catégorie de bien
		<b>Bâtiment principal</b>

Date estimée	Date connue	Notes diverses
<b>1862</b>		

Type architectural  
**Édifice à toit mansardé**

Éléments à préserver  
**volumétrie**

**Évaluation**

Bien mis à jour en 2021 : **Non**

**ATTENTION :**  
Si 2 valeurs. Haut = 2021. Bas = 2012.  
En cas de valeur non déterminée, prendre la valeur de 2012.

Valeur d'authenticité	Valeur d'âge	Milieu environnant	Valeur d'art et d'architecture	Valeur de rareté
<b>Faible</b>	<b>Non</b>	<b>Supérieur</b>	<b>Non</b>	<b>Non</b>
État physique	Valeur d'usage	Valeur historique	Valeur patrimoniale	Édifice d'intérêt particulier
<b>Excellent</b>	<b>Non</b>	<b>Non</b>	<b>Faible</b>	

**Photos 2012**



Photo 1 : IMG\_7778.jpg



Photo 2 : IMG\_7779.jpg



Photo 3 : IMG\_7780.jpg

Photo 4 :

Photo 5 :

Photo 6 :



Inventaire et classement du  
patrimoine bâti  
**Fiche descriptive sommaire**

Numéro de fiche : **106**

Adresse  
**134, rue de l'Église**

Municipalité  
**La Visitation-de-l'Île-Dupas**

**Nom, catégorie de bien et statut**

Nom officiel ou officieux	Raison sociale	Localisation GPS
		<b>46° 5'4.86"N 73° 8'27.95"O</b>
		Fonction actuelle
		<b>résidentielle</b>
		Catégorie de bien
		<b>Bâtiment principal</b>

Date estimée	Date connue	Notes diverses
<b>1890</b>		

Type architectural  
**Édifice à toit mansardé**

Éléments à préserver  
**revêtement de toit**

**Évaluation**

Bien mis à jour en 2021 : **Non**

**ATTENTION :**  
**Si 2 valeurs. Haut = 2021. Bas = 2012.**  
**En cas de valeur non déterminée, prendre la valeur de 2012.**

Valeur d'authenticité	Valeur d'âge	Milieu environnant	Valeur d'art et d'architecture	Valeur de rareté
<b>Moyen</b>	<b>Non</b>	<b>Supérieur</b>	<b>Non</b>	<b>Non</b>
État physique	Valeur d'usage	Valeur historique	Valeur patrimoniale	Édifice d'intérêt particulier
<b>Excellent</b>	<b>Non</b>	<b>Non</b>	<b>Moyenne</b>	

**Photos 2012**



Photo 1 : IMG\_7787.jpg



Photo 2 : IMG\_7783.jpg



Photo 3 : IMG\_7784.jpg



Photo 4 : IMG\_7788.jpg



Photo 5 :



Photo 6 :



Inventaire et classement du  
patrimoine bâti  
**Fiche descriptive sommaire**

Numéro de fiche : **107**

Adresse  
**142, rue de l'Église**

Municipalité  
**La Visitation-de-l'Île-Dupas**

**Nom, catégorie de bien et statut**

Nom officiel ou officieux	Raison sociale	Localisation GPS
		<b>46° 5'4.44"N 73° 8'26.85"O</b>
		Fonction actuelle
		<b>résidentielle</b>
		Catégorie de bien
		<b>Bâtiment principal</b>

Date estimée	Date connue	Notes diverses
<b>1890</b>		

Type architectural  
**Édifice d'inspiration néogothique**

Éléments à préserver  
**revêtement de toit**

**Évaluation**

Bien mis à jour en 2021 : **Non**

**ATTENTION :**  
**Si 2 valeurs. Haut = 2021. Bas = 2012.**  
**En cas de valeur non déterminée, prendre la valeur de 2012.**

Valeur d'authenticité	Valeur d'âge	Milieu environnant	Valeur d'art et d'architecture	Valeur de rareté
<b>Moyen</b>	<b>Non</b>	<b>Supérieur</b>	<b>Non</b>	<b>Non</b>
État physique	Valeur d'usage	Valeur historique	Valeur patrimoniale	Édifice d'intérêt particulier
<b>Supérieur</b>	<b>Non</b>	<b>Non</b>	<b>Moyenne</b>	

**Photos 2012**



Photo 1 : IMG\_7789.jpg



Photo 2 : IMG\_7791.jpg



Photo 3 : IMG\_7793.jpg



Photo 4 : IMG\_7792.jpg

Photo 5 :

Photo 6 :



Inventaire et classement du  
patrimoine bâti  
**Fiche descriptive sommaire**

Numéro de fiche : **108**

Adresse  
**131, rang de l'Île-aux-Castors**

Municipalité  
**La Visitation-de-l'Île-Dupas**

**Nom, catégorie de bien et statut**

Nom officiel ou officieux	Raison sociale	Localisation GPS
		46° 5'0.83"N 73° 9'27.84"O
		Fonction actuelle
		<b>résidentielle</b>
		Catégorie de bien
		<b>Bâtiment principal</b>

Date estimée	Date connue	Notes diverses
<b>1869</b>		

Type architectural  
**Édifice à toit mansardé**

Éléments à préserver  
**revêtement de toit**

**Évaluation**

Bien mis à jour en 2021 : **Non**

**ATTENTION :**  
Si 2 valeurs. Haut = 2021. Bas = 2012.  
En cas de valeur non déterminée, prendre la valeur de 2012.

Valeur d'authenticité	Valeur d'âge	Milieu environnant	Valeur d'art et d'architecture	Valeur de rareté
<b>Moyen</b>	<b>Non</b>	<b>Supérieur</b>	<b>Non</b>	<b>Non</b>
État physique	Valeur d'usage	Valeur historique	Valeur patrimoniale	Édifice d'intérêt particulier
<b>Supérieur</b>	<b>Non</b>	<b>Non</b>	<b>Moyenne</b>	

**Photos 2012**



Photo 1 : IMG\_2223.jpg



Photo 2 : IMG\_2222.jpg



Photo 3 : IMG\_2225.jpg



Photo 4 : IMG\_2224.jpg



Photo 5 : IMG\_2226.jpg



Photo 6 :



Inventaire et classement du  
patrimoine bâti  
**Fiche descriptive sommaire**

Numéro de fiche : **109**

Adresse  
**191, rang de l'Île-aux-Castors**

Municipalité  
**La Visitation-de-l'Île-Dupas**

**Nom, catégorie de bien et statut**

Nom officiel ou officieux	Raison sociale	Localisation GPS
		46° 5'12.16"N 73° 9'14.53"O
		Fonction actuelle
		<b>résidentielle</b>
		Catégorie de bien
		<b>Bâtiment principal</b>

Date estimée	Date connue	Notes diverses
<b>1848</b>		

Type architectural  
**Maison traditionnelle québécoise**

Éléments à préserver  
**revêtement de toit**

**Évaluation**

Bien mis à jour en 2021 : **Non**

**ATTENTION :**  
**Si 2 valeurs. Haut = 2021. Bas = 2012.**  
**En cas de valeur non déterminée, prendre la valeur de 2012.**

Valeur d'authenticité	Valeur d'âge	Milieu environnant	Valeur d'art et d'architecture	Valeur de rareté
<b>Moyen</b>	<b>Oui</b>	<b>Supérieur</b>	<b>Non</b>	<b>Non</b>
État physique	Valeur d'usage	Valeur historique	Valeur patrimoniale	Édifice d'intérêt particulier
<b>Supérieur</b>	<b>Non</b>	<b>Non</b>	<b>Moyenne</b>	

**Photos 2012**



Photo 1 : IMG\_2230.jpg



Photo 2 : IMG\_2229.jpg



Photo 3 : IMG\_2232.jpg



Photo 4 : IMG\_2234.jpg



Photo 5 : IMG\_2235.jpg



Photo 6 :



Inventaire et classement du  
patrimoine bâti  
**Fiche descriptive sommaire**

Numéro de fiche : **110**

Adresse  
**255, rang de l'Île-aux-Castors**

Municipalité  
**La Visitation-de-l'Île-Dupas**

**Nom, catégorie de bien et statut**

Nom officiel ou officieux	Raison sociale	Localisation GPS
		46° 5'19.67"N 73° 8'59.49"O
		Fonction actuelle
		<b>résidentielle</b>
		Catégorie de bien
		<b>Bâtiment principal</b>

Date estimée	Date connue	Notes diverses
1906		

Type architectural  
**Éclectisme architectural**

Éléments à préserver  
**volumétrie**

**Évaluation**

Bien mis à jour en 2021 : **Non**

**ATTENTION :**  
**Si 2 valeurs. Haut = 2021. Bas = 2012.**  
**En cas de valeur non déterminée, prendre la valeur de 2012**

Valeur d'authenticité	Valeur d'âge	Milieu environnant	Valeur d'art et d'architecture	Valeur de rareté
<b>Moyen</b>	<b>Non</b>	<b>Supérieur</b>	<b>Oui</b>	<b>Non</b>
État physique	Valeur d'usage	Valeur historique	Valeur patrimoniale	Édifice d'intérêt particulier
<b>Excellent</b>	<b>Non</b>	<b>Non</b>	<b>Moyenne</b>	

**Photos 2012**



Photo 1 : IMG\_2239.jpg



Photo 2 : IMG\_2240.jpg



Photo 3 : IMG\_2243.jpg



Photo 4 : IMG\_2242.jpg



Photo 5 : IMG\_2241.jpg



Photo 6 : IMG\_2245.jpg



Inventaire et classement du  
patrimoine bâti  
**Fiche descriptive sommaire**

Numéro de fiche : **111**

Adresse  
**277, rang de l'Île-aux-Castors**

Municipalité  
**La Visitation-de-l'Île-Dupas**

**Nom, catégorie de bien et statut**

Nom officiel ou officieux	Raison sociale	Localisation GPS	
		46° 5'23.55"N 73° 8'52.27"O	
		Fonction actuelle	Catégorie de bien
		résidentielle	Bâtiment principal

Date estimée	Date connue	Notes diverses
1904		

Type architectural  
**Édifice à toit mansardé**

Éléments à préserver  
**volumétrie**

**Évaluation**

Bien mis à jour en 2021 : **Non**

**ATTENTION :**  
Si 2 valeurs. Haut = 2021. Bas = 2012.  
En cas de valeur non déterminée, prendre la valeur de 2012.

Valeur d'authenticité	Valeur d'âge	Milieu environnant	Valeur d'art et d'architecture	Valeur de rareté
<b>Moyen</b>	<b>Non</b>	<b>Supérieur</b>	<b>Non</b>	<b>Non</b>
État physique	Valeur d'usage	Valeur historique	Valeur patrimoniale	Édifice d'intérêt particulier
<b>Bon</b>	<b>Non</b>	<b>Non</b>	<b>Moyenne</b>	

**Photos 2012**



Photo 1 : IMG\_2249.jpg



Photo 2 : IMG\_2250.jpg



Photo 3 : IMG\_2251.jpg

Photo 4 :

Photo 5 :

Photo 6 :



Inventaire et classement du  
patrimoine bâti  
**Fiche descriptive sommaire**

Numéro de fiche : **112**

Adresse  
**317, rang de l'Île-aux-Castors**

Municipalité  
**La Visitation-de-l'Île-Dupas**

**Nom, catégorie de bien et statut**

Nom officiel ou officieux	Raison sociale	Localisation GPS
		46° 5'34.63"N 73° 8'39.23"O
		Fonction actuelle
		<b>résidentielle</b>
		Catégorie de bien
		<b>Bâtiment principal</b>

Date estimée	Date connue	Notes diverses
1866		

Type architectural  
**Maison traditionnelle québécoise**

Éléments à préserver  
**revêtement mural**

**Évaluation**

Bien mis à jour en 2021 : **Non**

**ATTENTION :**  
Si 2 valeurs. Haut = 2021. Bas = 2012.  
En cas de valeur non déterminée, prendre la valeur de 2012.

Valeur d'authenticité	Valeur d'âge	Milieu environnant	Valeur d'art et d'architecture	Valeur de rareté
<b>Bon</b>	<b>Non</b>	<b>Supérieur</b>	<b>Non</b>	<b>Non</b>
État physique	Valeur d'usage	Valeur historique	Valeur patrimoniale	Édifice d'intérêt particulier
<b>Excellent</b>	<b>Non</b>	<b>Non</b>	<b>Moyenne</b>	

**Photos 2012**



Photo 1 : IMG\_2255.jpg



Photo 2 : IMG\_2254.jpg



Photo 3 : IMG\_2256.jpg



Photo 4 : IMG\_2257.jpg

Photo 5 :

Photo 6 :





Inventaire et classement du  
patrimoine bâti  
**Fiche descriptive sommaire**

Numéro de fiche : **113**

Adresse  
**369-371, rang de l'Île-aux-Castors**

Municipalité  
**La Visitation-de-l'Île-Dupas**

**Nom, catégorie de bien et statut**

Nom officiel ou officieux	Raison sociale	Localisation GPS
		46° 5'44.37"N 73° 8'31.69"O
		Fonction actuelle
		<b>résidentielle</b>
		Catégorie de bien
		<b>Bâtiment principal</b>

Date estimée	Date connue	Notes diverses
<b>1890</b>		

Type architectural  
**Édifice de type vernaculaire américain**

Éléments à préserver  
**volumétrie**

**Évaluation**

Bien mis à jour en 2021 : **Non**

**ATTENTION :**  
**Si 2 valeurs. Haut = 2021. Bas = 2012.**  
**En cas de valeur non déterminée, prendre la valeur de 2012.**

Valeur d'authenticité	Valeur d'âge	Milieu environnant	Valeur d'art et d'architecture	Valeur de rareté
<b>Faible</b>	<b>Non</b>	<b>Supérieur</b>	<b>Non</b>	<b>Non</b>
État physique	Valeur d'usage	Valeur historique	Valeur patrimoniale	Édifice d'intérêt particulier
<b>Excellent</b>	<b>Non</b>	<b>Non</b>	<b>Faible</b>	

**Photos 2012**



Photo 1 : IMG\_2259.jpg



Photo 2 : IMG\_2262.jpg



Photo 3 : IMG\_2265.jpg



Photo 4 : IMG\_2263.jpg



Photo 5 : IMG\_2264.jpg



Photo 6 : IMG\_2260.jpg



Inventaire et classement du  
patrimoine bâti  
**Fiche descriptive sommaire**

Numéro de fiche : **114**

Adresse  
**102, rang de l'Île-Dupas**

Municipalité  
**La Visitation-de-l'Île-Dupas**

**Nom, catégorie de bien et statut**

Nom officiel ou officieux	Raison sociale	Localisation GPS	Fonction actuelle	Catégorie de bien
		46° 3'45.63"N 73° 9'13.17"O	résidentielle	Bâtiment principal

Date estimée	Date connue	Notes diverses
1880		

Type architectural  
**Maison à toit à deux versants droits d'inspiration néoclassique**

Éléments à préserver  
**volumétrie**

**Évaluation**

Bien mis à jour en 2021 : **Non**

**ATTENTION :**  
Si 2 valeurs. Haut = 2021. Bas = 2012.  
En cas de valeur non déterminée, prendre la valeur de 2012.

Valeur d'authenticité	Valeur d'âge	Milieu environnant	Valeur d'art et d'architecture	Valeur de rareté
<b>Faible</b>	<b>Non</b>	<b>Supérieur</b>	<b>Non</b>	<b>Non</b>
État physique	Valeur d'usage	Valeur historique	Valeur patrimoniale	Édifice d'intérêt particulier
<b>Supérieur</b>	<b>Non</b>	<b>Non</b>	<b>Faible</b>	

**Photos 2012**



Photo 1 : IMG\_8233.jpg



Photo 2 : IMG\_8235.jpg



Photo 3 : IMG\_8237.jpg

Photo 4 :

Photo 5 :

Photo 6 :



Inventaire et classement du  
patrimoine bâti  
**Fiche descriptive complète**

Numéro de fiche : **115**

Adresse  
**102, rang de l'Île-Dupas**

Municipalité  
**La Visitation-de-l'Île-Dupas**

**Nom, catégorie de bien et statut**

Nom officiel ou officieux	Raison sociale	Localisation GPS
		<b>46° 3'45.37"N 73° 9'12.16"O</b>
		Fonction actuelle
		<b>agricole</b>
		Catégorie de bien
		<b>Bâtiment secondaire</b>
		Statut juridique
		<b>aucun</b>

**Éléments relatifs à l'architecture**

Type architectural	Forme de toit	Revêtement de toit
<b>Aucun</b>	<b>à deux versants asymétriques</b>	<b>tôle profilée</b>
Revêtement mural	Fenêtre (type et sous-type)	Porte (type de)
<b>blocs de béton</b>	<b>fixe à petits carreaux</b>	<b>pleine - à surface plane</b>
		Lucarnes
		<b>aucune</b>
		Ornementation
		<b>aucune</b>
Plan de base	Nombre de niveaux	Galerie et escalier d'intérêt
<b>rectangulaire</b>	<b>1</b>	<b>ne s'applique pas</b>
Présence d'un corps secondaire	Fondations	Cheminée (type et sous-type) - si particulier
<b>oui</b>	<b>béton coulé</b>	<b>ne s'applique pas</b>
Éléments à préserver		
<b>revêtement mural fenêtres</b>		

Notes diverses

**«grange-étable double», composée de deux corps de bâtiment jumelés, un type de structure rare et représentatif de la région**

**Éléments relatifs au terrain et à l'aménagement**

Élément spécifique (predominant) lié à l'aménagement du terrain

**terre de vaste étendue**

**cours d'eau à proximité** Non

Oui

Bâtiment (s) secondaire (s) d'intérêt Non

**oui** Organisation des bâtiments secondaires

**aléatoire**

Bâtiment secondaire commentaire



Inventaire et classement du  
patrimoine bâti  
**Fiche descriptive complète**

Numéro de fiche : **115**

Adresse  
**102, rang de l'Île-Dupas**

Municipalité  
**La Visitation-de-l'Île-Dupas**

**Données historiques**

Date estimée	Date connue	Sources documentaires
1920		
Source de la date		
Estimé BG		

Informations historiques

---

**Évaluation**

Bien mis à jour en 2021 : **Oui**

**ATTENTION :**  
Si 2 valeurs. Haut = 2021. Bas = 2012.  
En cas de valeur non déterminée, prendre la valeur de 2012.

Valeur d'authenticité	Valeur d'âge	Milieu environnant	Valeur d'art et d'architecture	Valeur de rareté
Bonne	Non	Supérieur	Non	Oui
État physique	Valeur d'usage	Valeur historique	Valeur patrimoniale	Édifice d'intérêt particulier
Moyen	Non	Non	<b>Forte</b> <b>Forte</b>	Édifice d'intérêt particulier

Recommandations de sauvegarde et de mise en valeur

**On devrait assurer la préservation des matériaux traditionnels et des composantes anciennes. Les éléments disparus devraient être remis en place.**



Adresse  
**102, rang de l'Île-Dupas**

Municipalité  
**La Visitation-de-l'Île-Dupas**

**Photos 2021**



Photo 1 : IMG\_2933.jpg



Photo 2 : IMG\_2927.jpg



Photo 3 : IMG\_2937.jpg



Photo 4 : IMG\_2938.jpg



Photo 5 : IMG\_2934.jpg



Photo 6 : IMG\_2936.jpg



Inventaire et classement du  
patrimoine bâti  
**Fiche descriptive complète**

Numéro de fiche : **115**

Adresse

**102, rang de l'Île-Dupas**

Municipalité

**La Visitation-de-l'Île-Dupas**

**Photos 2021**



Photo 7 : **IMG\_2935.jpg**



Photo 8 : **IMG\_2932.jpg**



Photo 9 : **IMG\_2928.jpg**

Photo 10 :

Photo 11 :

Photo 12 :



Inventaire et classement du  
patrimoine bâti  
**Fiche descriptive sommaire**

Numéro de fiche : **116**

Adresse  
**178, rang de l'Île-Dupas**

Municipalité  
**La Visitation-de-l'Île-Dupas**

**Nom, catégorie de bien et statut**

Nom officiel ou officieux	Raison sociale	Localisation GPS
		46° 3'55.71"N 73° 9'16.59"O
		Fonction actuelle
		<b>résidentielle</b>
		Catégorie de bien
		<b>Bâtiment principal</b>

Date estimée	Date connue	Notes diverses
<b>1903</b>		

Type architectural  
**Édifice d'inspiration néogothique**

Éléments à préserver  
**volumétrie**

**Évaluation**

Bien mis à jour en 2021 : **Non**

**ATTENTION :**  
**Si 2 valeurs. Haut = 2021. Bas = 2012.**  
**En cas de valeur non déterminée, prendre la valeur de 2012.**

Valeur d'authenticité	Valeur d'âge	Milieu environnant	Valeur d'art et d'architecture	Valeur de rareté
<b>Faible</b>	<b>Non</b>	<b>Supérieur</b>	<b>Non</b>	<b>Non</b>
État physique	Valeur d'usage	Valeur historique	Valeur patrimoniale	Édifice d'intérêt particulier
<b>Excellent</b>	<b>Non</b>	<b>Non</b>	<b>Faible</b>	

**Photos 2012**



Photo 1 : IMG\_8221.jpg



Photo 2 : IMG\_8222.jpg



Photo 3 : IMG\_8223.jpg



Photo 4 : IMG\_8224.jpg



Photo 5 :



Photo 6 :



Inventaire et classement du  
patrimoine bâti  
**Fiche descriptive sommaire**

Numéro de fiche : **117**

Adresse  
**254, rang de l'Île-Dupas**

Municipalité  
**La Visitation-de-l'Île-Dupas**

**Nom, catégorie de bien et statut**

Nom officiel ou officieux	Raison sociale	Localisation GPS
		46° 4'12.03"N 73° 9'13.63"O
		Fonction actuelle
		<b>résidentielle</b>
		Catégorie de bien
		<b>Bâtiment principal</b>

Date estimée	Date connue	Notes diverses
1923		

Type architectural  
**Édifice d'inspiration néogothique**

Éléments à préserver  
**revêtement mural**

**Évaluation**

Bien mis à jour en 2021 : **Non**

**ATTENTION :**  
Si 2 valeurs. Haut = 2021. Bas = 2012.  
En cas de valeur non déterminée, prendre la valeur de 2012.

Valeur d'authenticité	Valeur d'âge	Milieu environnant	Valeur d'art et d'architecture	Valeur de rareté
<b>Bon</b>	<b>Non</b>	<b>Supérieur</b>	<b>Non</b>	<b>Non</b>
État physique	Valeur d'usage	Valeur historique	Valeur patrimoniale	Édifice d'intérêt particulier
<b>Supérieur</b>	<b>Non</b>	<b>Non</b>	<b>Moyenne</b>	

**Photos 2012**



Photo 1 : IMG\_8207.jpg



Photo 2 : IMG\_8208.jpg



Photo 3 : IMG\_8211.jpg



Photo 4 : IMG\_8215.jpg



Photo 5 : IMG\_8217.jpg



Photo 6 : IMG\_8220.jpg





Inventaire et classement du  
patrimoine bâti  
**Fiche descriptive sommaire**

Numéro de fiche : **118**

Adresse  
**276, rang de l'Île-Dupas**

Municipalité  
**La Visitation-de-l'Île-Dupas**

**Nom, catégorie de bien et statut**

Nom officiel ou officieux	Raison sociale	Localisation GPS
		46° 4'20.22"N 73° 9'13.12"O
		Fonction actuelle
		<b>résidentielle</b>
		Catégorie de bien
		<b>Bâtiment principal</b>

Date estimée	Date connue	Notes diverses
1880		

Type architectural  
**Maison à toit à deux versants droits d'inspiration néoclassique**

Éléments à préserver  
**volumétrie**

**Évaluation**

Bien mis à jour en 2021 : **Non**

**ATTENTION :**  
**Si 2 valeurs. Haut = 2021. Bas = 2012.**  
**En cas de valeur non déterminée, prendre la valeur de 2012.**

Valeur d'authenticité	Valeur d'âge	Milieu environnant	Valeur d'art et d'architecture	Valeur de rareté
<b>Faible</b>	<b>Non</b>	<b>Supérieur</b>	<b>Non</b>	<b>Non</b>
État physique	Valeur d'usage	Valeur historique	Valeur patrimoniale	Édifice d'intérêt particulier
<b>Supérieur</b>	<b>Non</b>	<b>Non</b>	<b>Faible</b>	

**Photos 2012**



Photo 1 : IMG\_8196.jpg



Photo 2 : IMG\_8201.jpg



Photo 3 : IMG\_8205.jpg

Photo 4 :

Photo 5 :

Photo 6 :



Inventaire et classement du  
patrimoine bâti  
**Fiche descriptive sommaire**

Numéro de fiche : **119**

Adresse  
**312, rang de l'Île-Dupas**

Municipalité  
**La Visitation-de-l'Île-Dupas**

**Nom, catégorie de bien et statut**

Nom officiel ou officieux	Raison sociale	Localisation GPS
		46° 4'31.44"N 73° 9'10.74"O
		Fonction actuelle
		<b>résidentielle</b>
		Catégorie de bien
		<b>Bâtiment principal</b>

Date estimée	Date connue	Notes diverses
1880		

Type architectural  
**Édifice d'inspiration néogothique**

Éléments à préserver  
**volumétrie**

**Évaluation**

Bien mis à jour en 2021 : **Non**

**ATTENTION :**  
Si 2 valeurs. Haut = 2021. Bas = 2012.  
En cas de valeur non déterminée, prendre la valeur de 2012.

Valeur d'authenticité	Valeur d'âge	Milieu environnant	Valeur d'art et d'architecture	Valeur de rareté
<b>Faible</b>	<b>Non</b>	<b>Supérieur</b>	<b>non</b>	<b>Non</b>
État physique	Valeur d'usage	Valeur historique	Valeur patrimoniale	Édifice d'intérêt particulier
<b>Excellent</b>	<b>Non</b>	<b>Non</b>	<b>Faible</b>	

**Photos 2012**



Photo 1 : IMG\_8189.jpg



Photo 2 : IMG\_8191.jpg



Photo 3 : IMG\_8192.jpg



Photo 4 : IMG\_8193.jpg

Photo 5 :

Photo 6 :



Inventaire et classement du  
patrimoine bâti  
**Fiche descriptive sommaire**

Numéro de fiche : **120**

Adresse  
**332, rang de l'Île-Dupas**

Municipalité  
**La Visitation-de-l'Île-Dupas**

**Nom, catégorie de bien et statut**

Nom officiel ou officieux	Raison sociale	Localisation GPS
		46° 4'36.96"N 73° 9'10.78"O
		Fonction actuelle
		<b>résidentielle</b>
		Catégorie de bien
		<b>Bâtiment principal</b>

Date estimée	Date connue	Notes diverses
1880		

Type architectural  
**Maison à toit à deux versants droits d'inspiration néoclassique**

Éléments à préserver  
**volumétrie**

**Évaluation**

Bien mis à jour en 2021 : **Non**

**ATTENTION :**  
Si 2 valeurs. Haut = 2021. Bas = 2012.  
En cas de valeur non déterminée, prendre la valeur de 2012.

Valeur d'authenticité	Valeur d'âge	Milieu environnant	Valeur d'art et d'architecture	Valeur de rareté
<b>Faible</b>	<b>Non</b>	<b>Supérieur</b>	<b>Non</b>	<b>Non</b>
État physique	Valeur d'usage	Valeur historique	Valeur patrimoniale	Édifice d'intérêt particulier
<b>Supérieur</b>	<b>Non</b>	<b>Non</b>	<b>Faible</b>	

**Photos 2012**



Photo 1 : IMG\_8186.jpg



Photo 2 : IMG\_8185.jpg



Photo 3 : IMG\_8187.jpg



Photo 4 : IMG\_8188.jpg

Photo 5 :

Photo 6 :



Inventaire et classement du  
patrimoine bâti  
**Fiche descriptive sommaire**

Numéro de fiche : **121**

Adresse  
**338, rang de l'Île-Dupas**

Municipalité  
**La Visitation-de-l'Île-Dupas**

**Nom, catégorie de bien et statut**

Nom officiel ou officieux	Raison sociale	Localisation GPS
		46° 4'39.08"N 73° 9'10.82"O
		Fonction actuelle
		<b>résidentielle</b>
		Catégorie de bien
		<b>Bâtiment principal</b>

Date estimée	Date connue	Notes diverses
<b>1850</b>		

Type architectural  
**Maison traditionnelle québécoise**

Éléments à préserver  
**revêtement de toit**

**Évaluation**

Bien mis à jour en 2021 : **Non**

**ATTENTION :**  
**Si 2 valeurs. Haut = 2021. Bas = 2012.**  
**En cas de valeur non déterminée, prendre la valeur de 2012.**

Valeur d'authenticité	Valeur d'âge	Milieu environnant	Valeur d'art et d'architecture	Valeur de rareté
<b>Moyen</b>	<b>Oui</b>	<b>Supérieur</b>	<b>Non</b>	<b>Non</b>
État physique	Valeur d'usage	Valeur historique	Valeur patrimoniale	Édifice d'intérêt particulier
<b>Supérieur</b>	<b>Non</b>	<b>Non</b>	<b>Moyenne</b>	

**Photos 2012**



Photo 1 : IMG\_8178.jpg



Photo 2 : IMG\_8174.jpg



Photo 3 : IMG\_8177.jpg



Photo 4 : IMG\_8175.jpg



Photo 5 : IMG\_8182.jpg



Photo 6 : IMG\_8184.jpg



Inventaire et classement du  
patrimoine bâti  
**Fiche descriptive sommaire**

Numéro de fiche : **122**

Adresse  
**350, rang de l'Île-Dupas**

Municipalité  
**La Visitation-de-l'Île-Dupas**

**Nom, catégorie de bien et statut**

Nom officiel ou officieux	Raison sociale	Localisation GPS
		46° 4'42.01"N 73° 9'10.05"O
		Fonction actuelle
		<b>résidentielle</b>
		Catégorie de bien
		<b>Bâtiment principal</b>

Date estimée	Date connue	Notes diverses
<b>1850</b>		

Type architectural  
**Maison traditionnelle québécoise**

Éléments à préserver  
**volumétrie**

**Évaluation**

Bien mis à jour en 2021 : **Non**

**ATTENTION :**  
**Si 2 valeurs. Haut = 2021. Bas = 2012.**  
**En cas de valeur non déterminée, prendre la valeur de 2012.**

Valeur d'authenticité	Valeur d'âge	Milieu environnant	Valeur d'art et d'architecture	Valeur de rareté
<b>Faible</b>	<b>Oui</b>	<b>Supérieur</b>	<b>Non</b>	<b>Non</b>
État physique	Valeur d'usage	Valeur historique	Valeur patrimoniale	Édifice d'intérêt particulier
<b>Supérieur</b>	<b>Non</b>	<b>Non</b>	<b>Moyenne</b>	

**Photos 2012**



Photo 1 : IMG\_8161.jpg



Photo 2 : IMG\_8156.jpg



Photo 3 : IMG\_8159.jpg



Photo 4 : IMG\_8162.jpg



Photo 5 :



Photo 6 :



Inventaire et classement du  
patrimoine bâti  
**Fiche descriptive sommaire**

Numéro de fiche : **123**

Adresse  
**350, rang de l'Île-Dupas**

Municipalité  
**La Visitation-de-l'Île-Dupas**

**Nom, catégorie de bien et statut**

Nom officiel ou officieux	Raison sociale	Localisation GPS
		46° 4'42.60"N 73° 9'9.20"O
		Fonction actuelle
		<b>entreposage</b>
		Catégorie de bien
		<b>Bâtiment secondaire</b>

Date estimée	Date connue	Notes diverses
1870		

Type architectural  
**Aucun**

Éléments à préserver  
**revêtement mural**

**Évaluation**

Bien mis à jour en 2021 : **Non**

**ATTENTION :**  
Si 2 valeurs. Haut = 2021. Bas = 2012.  
En cas de valeur non déterminée, prendre la valeur de 2012.

Valeur d'authenticité	Valeur d'âge	Milieu environnant	Valeur d'art et d'architecture	Valeur de rareté
<b>Supérieur</b>	<b>Non</b>	<b>Supérieur</b>	<b>Non</b>	<b>Non</b>
État physique	Valeur d'usage	Valeur historique	Valeur patrimoniale	Édifice d'intérêt particulier
<b>Bon</b>	<b>Non</b>	<b>Non</b>	<b>Moyenne</b>	

**Photos 2012**



Photo 1 : IMG\_8168.jpg



Photo 2 : IMG\_8164.jpg



Photo 3 : IMG\_8165.jpg



Photo 4 : IMG\_8166.jpg



Photo 5 : IMG\_8167.jpg



Photo 6 : IMG\_8169.jpg



Inventaire et classement du  
patrimoine bâti  
**Fiche descriptive complète**

Numéro de fiche : **124**

Adresse

**370, rang de l'Île-Dupas**

Municipalité

**La Visitation-de-l'Île-Dupas**

**Nom, catégorie de bien et statut**

Nom officiel ou officieux

Raison sociale

Localisation GPS

**46° 4'48.89"N 73° 9'8.42"O**

Fonction actuelle

**résidentielle**

Catégorie de bien

**Bâtiment principal**

Statut juridique

**aucun**

**Éléments relatifs à l'architecture**

Type architectural

**Maison à toit à deux versants droits d'inspiration néoclassique**

Forme de toit

**à deux versants droits**

Revêtement de toit

**tôle profilée**

Revêtement mural

**planche unie**

Fenêtre (type et sous-type)

**à battant(s) à grands carreaux**

Porte (type de)

**à panneau(x)  
(caisson(s)) avec  
vitrage**

Lucarnes

**aucune**

Ornementation

**retours de corniche**

**corniche à consoles**

**chambranles**

**non traditionnelle**

Plan de base

**rectangulaire**

Nombre de niveaux

**1.5**

Galerie et escalier d'intérêt

**galerie longeant plus d'une élévation**

Présence d'un corps secondaire

**oui**

Fondations

**pierre**

Cheminée (type et sous-type) - si particulier

Éléments à préserver

**ornementation  
fenêtres**

Notes diverses

**Éléments relatifs au terrain et à l'aménagement**

Élément spécifique (predominant) lié à l'aménagement du terrain

**qualité de l'aménagement paysager**

**cours d'eau à proximité**

**Non**

**Oui**

Bâtiment (s) secondaire (s) d'intérêt

**oui**

Organisation des bâtiments secondaires

**ne s'applique pas**

**Non**

Bâtiment secondaire commentaire



Inventaire et classement du  
patrimoine bâti  
Fiche descriptive complète

Numéro de fiche : **124**

Adresse  
**370, rang de l'Île-Dupas**

Municipalité  
**La Visitation-de-l'Île-Dupas**

**Données historiques**

Date estimée	Date connue	Sources documentaires
1800		Circuit Les anciennes maisons sur le chemin du Roy en la M.R.C. de D'Au-tray
Source de la date		
Source documentaire		

Informations historiques

La date estimée par notre source documentaire reste à être confirmée d'après nous. Le propriétaire rencontré en 2021 prétend que l'édifice pourrait avoir 300 ans.

**Évaluation**

Bien mis à jour en 2021 : **Oui**

**ATTENTION :**  
Si 2 valeurs. Haut = 2021. Bas = 2012.  
En cas de valeur non déterminée, prendre la valeur de 2012.

Valeur d'authenticité	Valeur d'âge	Milieu environnant	Valeur d'art et d'architecture	Valeur de rareté
<b>Supérieure</b>	<b>Oui</b>	<b>Supérieur</b>	<b>Oui</b>	<b>Oui</b>
État physique	Valeur d'usage	Valeur historique	Valeur patrimoniale	Édifice d'intérêt particulier
<b>Supérieur</b>	<b>Non</b>	<b>Non</b>	<b>Supérieure</b> <b>Supérieure</b>	<b>Édifice d'intérêt particulier</b>

Recommandations de sauvegarde et de mise en valeur

Un statut juridique municipal de protection devrait être accordé à cet édifice. Ou encore, il pourrait être assujéti à un règlement de PIIA spécifique au patrimoine bâti. La municipalité devrait en outre interdire sa démolition.

L'édifice nécessite surtout des mesures d'entretien et de réparation. À cela pourrait s'ajouter la restauration des composantes disparues.





Inventaire et classement du  
patrimoine bâti  
Fiche descriptive complète

Numéro de fiche : **124**

Adresse  
**370, rang de l'Île-Dupas**

Municipalité  
**La Visitation-de-l'Île-Dupas**

**Photos 2021**



Photo 1 : **IMG\_0301.JPG**



Photo 2 : **IMG\_1782.JPG**



Photo 3 : **IMG\_0305.JPG**



Photo 4 : **IMG\_0300.JPG**



Photo 5 : **IMG\_0305.JPG**



Photo 6 : **IMG\_0309.JPG**



Inventaire et classement du  
patrimoine bâti  
**Fiche descriptive sommaire**

Numéro de fiche : **125**

Adresse  
**378, rang de l'Île-Dupas**

Municipalité  
**La Visitation-de-l'Île-Dupas**

**Nom, catégorie de bien et statut**

Nom officiel ou officieux	Raison sociale	Localisation GPS
		46° 4'50.96"N 73° 9'8.12"O
		Fonction actuelle
		<b>résidentielle</b>
		Catégorie de bien
		<b>Bâtiment principal</b>

Date estimée	Date connue	Notes diverses
1925		

Type architectural  
**Édifice à toit plat**

Éléments à préserver  
**volumétrie**

**Évaluation**

Bien mis à jour en 2021 : **Non**

**ATTENTION :**  
Si 2 valeurs. Haut = 2021. Bas = 2012.  
En cas de valeur non déterminée, prendre la valeur de 2012.

Valeur d'authenticité	Valeur d'âge	Milieu environnant	Valeur d'art et d'architecture	Valeur de rareté
<b>Faible</b>	<b>Non</b>	<b>Supérieur</b>	<b>Non</b>	<b>Non</b>
État physique	Valeur d'usage	Valeur historique	Valeur patrimoniale	Édifice d'intérêt particulier
<b>Supérieur</b>	<b>Non</b>	<b>Non</b>	<b>Faible</b>	

**Photos 2012**



Photo 1 : IMG\_8062.jpg



Photo 2 : IMG\_8064.jpg



Photo 3 : IMG\_8066.jpg



Photo 4 : IMG\_8065.jpg

Photo 5 :

Photo 6 :



Inventaire et classement du  
patrimoine bâti  
**Fiche descriptive sommaire**

Numéro de fiche : **126**

Adresse  
**382, rang de l'Île-Dupas**

Municipalité  
**La Visitation-de-l'Île-Dupas**

**Nom, catégorie de bien et statut**

Nom officiel ou officieux	Raison sociale	Localisation GPS
		<b>46° 4'51.37"N 73° 9'7.55"O</b>
		Fonction actuelle
		<b>résidentielle</b>
		Catégorie de bien
		<b>Bâtiment principal</b>

Date estimée	Date connue	Notes diverses
<b>1885</b>		

Type architectural  
**Édifice d'inspiration néogothique**

Éléments à préserver  
**volumétrie**

**Évaluation**

Bien mis à jour en 2021 : **Non**

**ATTENTION :**  
**Si 2 valeurs. Haut = 2021. Bas = 2012.**  
**En cas de valeur non déterminée, prendre la valeur de 2012.**

Valeur d'authenticité	Valeur d'âge	Milieu environnant	Valeur d'art et d'architecture	Valeur de rareté
<b>Faible</b>	<b>Non</b>	<b>Supérieur</b>	<b>Non</b>	<b>Non</b>
État physique	Valeur d'usage	Valeur historique	Valeur patrimoniale	Édifice d'intérêt particulier
<b>Excellent</b>	<b>Non</b>	<b>Non</b>	<b>Faible</b>	

**Photos 2012**



Photo 1 : IMG\_8070.jpg



Photo 2 : IMG\_8067.jpg



Photo 3 : IMG\_8068.jpg

Photo 4 :

Photo 5 :

Photo 6 :



Inventaire et classement du  
patrimoine bâti  
**Fiche descriptive sommaire**

Numéro de fiche : **127**

Adresse  
**386, rang de l'Île-Dupas**

Municipalité  
**La Visitation-de-l'Île-Dupas**

**Nom, catégorie de bien et statut**

Nom officiel ou officieux	Raison sociale	Localisation GPS
		<b>46° 4'53.66"N 73° 9'6.33"O</b>
		Fonction actuelle
		<b>résidentielle</b>
		Catégorie de bien
		<b>Bâtiment principal</b>

Date estimée	Date connue	Notes diverses
<b>1895</b>		

Type architectural  
**Édifice à toit mansardé**

Éléments à préserver  
**revêtement de toit**

**Évaluation**

Bien mis à jour en 2021 : **Non**

**ATTENTION :**  
**Si 2 valeurs. Haut = 2021. Bas = 2012.**  
**En cas de valeur non déterminée, prendre la valeur de 2012.**

Valeur d'authenticité	Valeur d'âge	Milieu environnant	Valeur d'art et d'architecture	Valeur de rareté
<b>Moyen</b>	<b>Non</b>	<b>Supérieur</b>	<b>Non</b>	<b>Non</b>
État physique	Valeur d'usage	Valeur historique	Valeur patrimoniale	Édifice d'intérêt particulier
<b>Supérieur</b>	<b>Non</b>	<b>Non</b>	<b>Moyenne</b>	

**Photos 2012**



Photo 1 : IMG\_8073.jpg



Photo 2 : IMG\_8075.jpg



Photo 3 : IMG\_8076.jpg



Photo 4 : IMG\_8077.jpg



Photo 5 :



Photo 6 :



Inventaire et classement du  
patrimoine bâti  
**Fiche descriptive sommaire**

Numéro de fiche : **128**

Adresse  
**390, rang de l'Île-Dupas**

Municipalité  
**La Visitation-de-l'Île-Dupas**

**Nom, catégorie de bien et statut**

Nom officiel ou officieux	Raison sociale	Localisation GPS
		46° 4'55.10"N 73° 9'5.28"O
		Fonction actuelle
		<b>résidentielle</b>
		Catégorie de bien
		<b>Bâtiment principal</b>

Date estimée	Date connue	Notes diverses
<b>1880</b>		

Type architectural  
**Édifice d'inspiration néogothique**

Éléments à préserver  
**revêtement mural**

**Évaluation**

Bien mis à jour en 2021 : **Non**

**ATTENTION :**  
**Si 2 valeurs. Haut = 2021. Bas = 2012.**  
**En cas de valeur non déterminée, prendre la valeur de 2012.**

Valeur d'authenticité	Valeur d'âge	Milieu environnant	Valeur d'art et d'architecture	Valeur de rareté
<b>Supérieur</b>	<b>Non</b>	<b>Supérieur</b>	<b>Oui</b>	<b>Non</b>
État physique	Valeur d'usage	Valeur historique	Valeur patrimoniale	Édifice d'intérêt particulier
<b>Supérieur</b>	<b>Non</b>	<b>Non</b>	<b>Moyenne</b>	

**Photos 2012**



Photo 1 : IMG\_8085.jpg



Photo 2 : IMG\_8079.jpg



Photo 3 : IMG\_8080.jpg



Photo 4 : IMG\_8083.jpg



Photo 5 : IMG\_8090.jpg



Photo 6 : IMG\_8081.jpg



Inventaire et classement du  
patrimoine bâti  
**Fiche descriptive complète**

Numéro de fiche : **129**

Adresse

**398, rang de l'Île-Dupas**

Municipalité

**La Visitation-de-l'Île-Dupas**

**Nom, catégorie de bien et statut**

Nom officiel ou officieux

Raison sociale

Localisation GPS

**46° 4'59.80"N 73° 9'2.07"O**

Fonction actuelle

**résidentielle**

Catégorie de bien

**Bâtiment principal**

Statut juridique

**aucun**

**Éléments relatifs à l'architecture**

Type architectural

**Maison traditionnelle québécoise**

Forme de toit

**à deux versants courbés**

Revêtement de toit

**tôle agrafée (pincée)**

Revêtement mural

**brique**

Fenêtre (type et sous-type)

**à battant(s) à grands carreaux**

Porte (type de)

**porte à double battant**

Lucarnes

**à pignon**

Ornementation

**plate-bande**

**tirants**

**imposte**

Plan de base

**rectangulaire**

Nombre de niveaux

**1.5**

Galerie et escalier d'intérêt

**galerie de grandes dimensions**

Présence d'un corps secondaire

**oui**

Fondations

**Pierre**

Cheminée (type et sous-type) - si particulier

**En brique**

**Double**

Éléments à préserver

**revêtement mural  
fenêtres; porte à double battant et à imposte**

Notes diverses

**Éléments relatifs au terrain et à l'aménagement**

Élément spécifique (predominant) lié à l'aménagement du terrain

**arbre(s) mature(s)**

**terrain de vaste étendue**

**Non**

**cours d'eau à proximité**

**Non**

Bâtiment (s) secondaire (s) d'intérêt

**non**

Organisation des bâtiments secondaires

**ne s'applique pas**

**Non**

Bâtiment secondaire commentaire

**ne s'applique pas**



Inventaire et classement du  
patrimoine bâti  
**Fiche descriptive complète**

Numéro de fiche : **129**

Adresse

**398, rang de l'Île-Dupas**

Municipalité

**La Visitation-de-l'Île-Dupas**

**Données historiques**

Date estimée	Date connue	Sources documentaires
1812		Circuit Les anciennes maisons sur le chemin du Roy en la M.R.C. de D'Autray
Source de la date		
Source documentaire		

Informations historiques

**Évaluation**

Bien mis à jour en 2021 : **Oui**

**ATTENTION :**  
Si 2 valeurs. Haut = 2021. Bas = 2012.  
En cas de valeur non déterminée, prendre la valeur de 2012.

Valeur d'authenticité	Valeur d'âge	Milieu environnant	Valeur d'art et d'architecture	Valeur de rareté
<b>Excellente</b>	<b>Oui</b>	<b>Supérieur</b>	<b>Non</b>	<b>Non</b>
État physique	Valeur d'usage	Valeur historique	Valeur patrimoniale	Édifice d'intérêt particulier
<b>Bon</b>	<b>Non</b>	<b>Non</b>	<b>Forte Supérieure</b>	<b>Édifice d'intérêt particulier</b>

Recommandations de sauvegarde et de mise en valeur

**L'édifice ne nécessite que des mesures régulières d'entretien et de réparation.**



Inventaire et classement du  
patrimoine bâti  
Fiche descriptive complète

Numéro de fiche : **129**

Adresse  
**398, rang de l'Île-Dupas**

Municipalité  
**La Visitation-de-l'Île-Dupas**

**Photos 2021**



Photo 1 : **IMG\_0311.JPG**



Photo 2 : **IMG\_0322.JPG**



Photo 3 : **IMG\_0315.JPG**



Photo 4 : **IMG\_0313.JPG**

Photo 5 :

Photo 6 :





Inventaire et classement du  
patrimoine bâti  
**Fiche descriptive sommaire**

Numéro de fiche : **130**

Adresse  
**410, rang de l'Île-Dupas**

Municipalité  
**La Visitation-de-l'Île-Dupas**

**Nom, catégorie de bien et statut**

Nom officiel ou officieux	Raison sociale	Localisation GPS
		<b>46° 5'3.03"N 73° 8'58.77"O</b>
		Fonction actuelle
		<b>résidentielle</b>
		Catégorie de bien
		<b>Bâtiment principal</b>

Date estimée	Date connue	Notes diverses
<b>1925</b>		

Type architectural  
**Édifice cubique (d'inspiration Four Square Style)**

Éléments à préserver  
**revêtement de toit**

**Évaluation**

Bien mis à jour en 2021 : **Non**

**ATTENTION :**  
**Si 2 valeurs. Haut = 2021. Bas = 2012.**  
**En cas de valeur non déterminée, prendre la valeur de 2012.**

Valeur d'authenticité	Valeur d'âge	Milieu environnant	Valeur d'art et d'architecture	Valeur de rareté
<b>Moyen</b>	<b>Non</b>	<b>Supérieur</b>	<b>Non</b>	<b>Non</b>
État physique	Valeur d'usage	Valeur historique	Valeur patrimoniale	Édifice d'intérêt particulier
<b>Bon</b>	<b>Non</b>	<b>Non</b>	<b>Moyenne</b>	

**Photos 2012**



Photo 1 : IMG\_8114.jpg



Photo 2 : IMG\_8116.jpg



Photo 3 : IMG\_8117.jpg

Photo 4 :

Photo 5 :

Photo 6 :



Inventaire et classement du  
patrimoine bâti  
Fiche descriptive complète

Numéro de fiche : **131**

Adresse  
**420, rang de l'Île-Dupas**

Municipalité  
**La Visitation-de-l'Île-Dupas**

**Nom, catégorie de bien et statut**

Nom officiel ou officieux	Raison sociale	Localisation GPS
		46° 5'4.74"N 73° 8'55.62"O
		Fonction actuelle
		résidentielle
		Catégorie de bien
		Bâtiment principal
		Statut juridique
		aucun

**Éléments relatifs à l'architecture**

Type architectural	Forme de toit	Revêtement de toit
Maison traditionnelle québécoise	à deux versants courbés	tôle agrafée (pincée)
Revêtement mural	Fenêtre (type et sous-type)	Porte (type de)
brique	à battant(s) à grands carreaux	plane avec vitrage
		Lucarnes
		à pignon
		Ornementation
		aisseliers
		chambranles
		lambrequin
Plan de base	Nombre de niveaux	Galerie et escalier d'intérêt
rectangulaire	1.5	galerie longeant plus d'une élévation
Présence d'un corps secondaire	Fondations	Cheminée (type et sous-type) - si particulier
oui	béton coulé	
Éléments à préserver		
revêtement mural		
fenêtres		

Notes diverses

**Éléments relatifs au terrain et à l'aménagement**

Élément spécifique (predominant) lié à l'aménagement du terrain

terre de vaste étendue	
arbre(s) mature(s)	Non
cours d'eau à proximité	Non
Bâtiment (s) secondaire (s) d'intérêt	Organisation des bâtiments secondaires
oui	aléatoire
Bâtiment secondaire commentaire	



Inventaire et classement du  
patrimoine bâti  
**Fiche descriptive complète**

Numéro de fiche : **131**

Adresse  
**420, rang de l'Île-Dupas**

Municipalité  
**La Visitation-de-l'Île-Dupas**

**Données historiques**

Date estimée	Date connue	Sources documentaires
1842		Circuit Les anciennes maisons sur le chemin du Roy en la M.R.C. de D'Autray
Source de la date		
Source documentaire		

Informations historiques

---

**Évaluation**

Bien mis à jour en 2021 : **Oui**

**ATTENTION :**  
Si 2 valeurs. Haut = 2021. Bas = 2012.  
En cas de valeur non déterminée, prendre la valeur de 2012.

Valeur d'authenticité	Valeur d'âge	Milieu environnant	Valeur d'art et d'architecture	Valeur de rareté
<b>Supérieure</b>	<b>Oui</b>	<b>Supérieur</b>	<b>Oui</b>	<b>Non</b>
État physique	Valeur d'usage	Valeur historique	Valeur patrimoniale	Édifice d'intérêt particulier
<b>Moyen</b>	<b>Non</b>	<b>Non</b>	<b>Supérieure</b> <b>Supérieure</b>	Édifice d'intérêt particulier

Recommandations de sauvegarde et de mise en valeur

**Un statut juridique municipal de protection devrait être accordé à cet édifice. Ou encore, il pourrait être assujéti à un règlement de PIIA spécifique au patrimoine bâti. La municipalité devrait en outre interdire sa démolition.**

**L'édifice ne nécessite que des mesures régulières d'entretien et de réparation.**



Inventaire et classement du  
patrimoine bâti  
Fiche descriptive complète

Numéro de fiche : 131

Adresse  
**420, rang de l'Île-Dupas**

Municipalité  
**La Visitation-de-l'Île-Dupas**

**Photos 2021**



Photo 1 : IMG\_0428.JPG



Photo 2 : IMG\_0430.JPG



Photo 3 : IMG\_0431.JPG



Photo 4 : IMG\_0432.JPG



Photo 5 : IMG\_0433.JPG



Photo 6 : IMG\_0434.JPG



Inventaire et classement du  
patrimoine bâti  
**Fiche descriptive complète**

Numéro de fiche : **131**

Adresse

**420, rang de l'Île-Dupas**

Municipalité

**La Visitation-de-l'Île-Dupas**

---

**Photos 2021**



Photo 7 : **IMG\_0435.JPG**



Photo 8 : **IMG\_0437.JPG**

Photo 9 :

Photo 10 :

Photo 11 :

Photo 12 :



Inventaire et classement du  
patrimoine bâti  
**Fiche descriptive sommaire**

Numéro de fiche : **132**

Adresse  
**474, rang de l'Île-Dupas**

Municipalité  
**La Visitation-de-l'Île-Dupas**

**Nom, catégorie de bien et statut**

Nom officiel ou officieux	Raison sociale	Localisation GPS
		<b>46° 5'10.98"N 73° 8'46.80"O</b>
		Fonction actuelle
		<b>résidentielle</b>
		Catégorie de bien
		<b>Bâtiment principal</b>

Date estimée	Date connue	Notes diverses
<b>1880</b>		

Type architectural  
**Édifice d'inspiration néogothique**

Éléments à préserver  
**revêtement de toit**

**Évaluation**

Bien mis à jour en 2021 : **Non**

**ATTENTION :**  
**Si 2 valeurs. Haut = 2021. Bas = 2012.**  
**En cas de valeur non déterminée, prendre la valeur de 2012.**

Valeur d'authenticité	Valeur d'âge	Milieu environnant	Valeur d'art et d'architecture	Valeur de rareté
<b>Moyen</b>	<b>Non</b>	<b>Supérieur</b>	<b>Non</b>	<b>Non</b>
État physique	Valeur d'usage	Valeur historique	Valeur patrimoniale	Édifice d'intérêt particulier
<b>Supérieur</b>	<b>Non</b>	<b>Non</b>	<b>Moyenne</b>	

**Photos 2012**



Photo 1 : IMG\_8148.jpg



Photo 2 : IMG\_8146.jpg



Photo 3 : IMG\_8144.jpg



Photo 4 : IMG\_8145.jpg

Photo 5 :

Photo 6 :



Inventaire et classement du  
patrimoine bâti  
**Fiche descriptive sommaire**

Numéro de fiche : **133**

Adresse  
**492, rang de l'Île-Dupas**

Municipalité  
**La Visitation-de-l'Île-Dupas**

**Nom, catégorie de bien et statut**

Nom officiel ou officieux	Raison sociale	Localisation GPS
		<b>46° 5'15.26"N 73° 8'39.84"O</b>
		Fonction actuelle
		<b>résidentielle</b>
		Catégorie de bien
		<b>Bâtiment principal</b>

Date estimée	Date connue	Notes diverses
<b>1873</b>		

Type architectural  
**Maison traditionnelle québécoise**

Éléments à préserver  
**revêtement mural**

**Évaluation**

Bien mis à jour en 2021 : **Non**

**ATTENTION :**  
**Si 2 valeurs. Haut = 2021. Bas = 2012.**  
**En cas de valeur non déterminée, prendre la valeur de 2012.**

Valeur d'authenticité	Valeur d'âge	Milieu environnant	Valeur d'art et d'architecture	Valeur de rareté
<b>Supérieur</b>	<b>Non</b>	<b>Supérieur</b>	<b>Non</b>	<b>Non</b>
État physique	Valeur d'usage	Valeur historique	Valeur patrimoniale	Édifice d'intérêt particulier
<b>Supérieur</b>	<b>Non</b>	<b>Non</b>	<b>Moyenne</b>	

**Photos 2012**



Photo 1 : **IMG\_7840.jpg**



Photo 2 : **IMG\_7834.jpg**



Photo 3 : **IMG\_7838.jpg**



Photo 4 : **IMG\_7842.jpg**



Photo 5 : **IMG\_7836.jpg**



Photo 6 :



Inventaire et classement du  
patrimoine bâti  
**Fiche descriptive sommaire**

Numéro de fiche : **134**

Adresse  
**500, rang de l'Île-Dupas**

Municipalité  
**La Visitation-de-l'Île-Dupas**

**Nom, catégorie de bien et statut**

Nom officiel ou officieux	Raison sociale	Localisation GPS
		<b>46° 5'18.83"N 73° 8'36.61"O</b>
		Fonction actuelle
		<b>résidentielle</b>
		Catégorie de bien
		<b>Bâtiment principal</b>

Date estimée	Date connue	Notes diverses
<b>1870</b>		

Type architectural  
**Maison traditionnelle québécoise**

Éléments à préserver  
**revêtement de toit**

**Évaluation**

Bien mis à jour en 2021 : **Non**

**ATTENTION :**  
**Si 2 valeurs. Haut = 2021. Bas = 2012.**  
**En cas de valeur non déterminée, prendre la valeur de 2012.**

Valeur d'authenticité	Valeur d'âge	Milieu environnant	Valeur d'art et d'architecture	Valeur de rareté
<b>Moyen</b>	<b>Non</b>	<b>Supérieur</b>	<b>Non</b>	<b>Non</b>
État physique	Valeur d'usage	Valeur historique	Valeur patrimoniale	Édifice d'intérêt particulier
<b>Supérieur</b>	<b>Non</b>	<b>Non</b>	<b>Moyenne</b>	

**Photos 2012**



Photo 1 : IMG\_7850.jpg



Photo 2 : IMG\_7848.jpg



Photo 3 : IMG\_7847.jpg

Photo 4 :

Photo 5 :

Photo 6 :





Inventaire et classement du  
patrimoine bâti  
**Fiche descriptive sommaire**

Numéro de fiche : **135**

Adresse  
**504, rang de l'Île-Dupas**

Municipalité  
**La Visitation-de-l'Île-Dupas**

**Nom, catégorie de bien et statut**

Nom officiel ou officieux	Raison sociale	Localisation GPS
		46° 5'19.32"N 73° 8'35.74"O
		Fonction actuelle
		<b>résidentielle</b>
		Catégorie de bien
		<b>Bâtiment principal</b>

Date estimée	Date connue	Notes diverses
1880		

Type architectural  
**Maison à toit à deux versants droits d'inspiration néoclassique**

Éléments à préserver  
**revêtement de toit**

**Évaluation**

Bien mis à jour en 2021 : **Non**

**ATTENTION :**  
Si 2 valeurs. Haut = 2021. Bas = 2012.  
En cas de valeur non déterminée, prendre la valeur de 2012

Valeur d'authenticité	Valeur d'âge	Milieu environnant	Valeur d'art et d'architecture	Valeur de rareté
<b>Moyen</b>	<b>Non</b>	<b>Supérieur</b>	<b>Non</b>	<b>Non</b>
État physique	Valeur d'usage	Valeur historique	Valeur patrimoniale	Édifice d'intérêt particulier
<b>Excellent</b>	<b>Non</b>	<b>Non</b>	<b>Moyenne</b>	

**Photos 2012**



Photo 1 : IMG\_7854.jpg



Photo 2 : IMG\_7852.jpg



Photo 3 : IMG\_7853.jpg

Photo 4 :

Photo 5 :

Photo 6 :



Inventaire et classement du  
patrimoine bâti  
**Fiche descriptive sommaire**

Numéro de fiche : **136**

Adresse  
**518, rang de l'Île-Dupas**

Municipalité  
**La Visitation-de-l'Île-Dupas**

**Nom, catégorie de bien et statut**

Nom officiel ou officieux	Raison sociale	Localisation GPS	Fonction actuelle	Catégorie de bien
		46° 5'22.44"N 73° 8'32.48"O	résidentielle	Bâtiment principal

Date estimée	Date connue	Notes diverses
1880		

Type architectural  
**Maison à toit à deux versants droits d'inspiration néoclassique**

Éléments à préserver  
**fenêtres**

**Évaluation**

Bien mis à jour en 2021 : **Non**

**ATTENTION :**  
Si 2 valeurs. Haut = 2021. Bas = 2012.  
En cas de valeur non déterminée, prendre la valeur de 2012.

Valeur d'authenticité	Valeur d'âge	Milieu environnant	Valeur d'art et d'architecture	Valeur de rareté
<b>Moyen</b>	<b>Non</b>	<b>Supérieur</b>	<b>Non</b>	<b>Non</b>
État physique	Valeur d'usage	Valeur historique	Valeur patrimoniale	Édifice d'intérêt particulier
<b>Bon</b>	<b>Non</b>	<b>Non</b>	<b>Moyenne</b>	

**Photos 2012**



Photo 1 : IMG\_4785.jpg



Photo 2 : IMG\_4783.jpg



Photo 3 : IMG\_4784.jpg

Photo 4 :

Photo 5 :

Photo 6 :



Inventaire et classement du  
patrimoine bâti  
**Fiche descriptive sommaire**

Numéro de fiche : **137**

Adresse  
**522, rang de l'Île-Dupas**

Municipalité  
**La Visitation-de-l'Île-Dupas**

**Nom, catégorie de bien et statut**

Nom officiel ou officieux	Raison sociale	Localisation GPS
		<b>46° 5'24.03"N 73° 8'31.23"O</b>
		Fonction actuelle
		<b>résidentielle</b>
		Catégorie de bien
		<b>Bâtiment principal</b>

Date estimée	Date connue	Notes diverses
<b>1880</b>		

Type architectural  
**Maison à toit à deux versants droits d'inspiration néoclassique**

Éléments à préserver  
**revêtement de toit**

**Évaluation**

Bien mis à jour en 2021 : **Non**

**ATTENTION :**  
**Si 2 valeurs. Haut = 2021. Bas = 2012.**  
**En cas de valeur non déterminée, prendre la valeur de 2012.**

Valeur d'authenticité	Valeur d'âge	Milieu environnant	Valeur d'art et d'architecture	Valeur de rareté
<b>Moyen</b>	<b>Non</b>	<b>Supérieur</b>	<b>Non</b>	<b>Non</b>
État physique	Valeur d'usage	Valeur historique	Valeur patrimoniale	Édifice d'intérêt particulier
<b>Supérieur</b>	<b>Non</b>	<b>Non</b>	<b>Moyenne</b>	

**Photos 2012**



Photo 1 : IMG\_7857.jpg



Photo 2 : IMG\_7858.jpg



Photo 3 : IMG\_7859.jpg

Photo 4 :

Photo 5 :

Photo 6 :



Inventaire et classement du  
patrimoine bâti  
**Fiche descriptive complète**

Numéro de fiche : **138**

Adresse  
**528, rang de l'Île-Dupas**

Municipalité  
**La Visitation-de-l'Île-Dupas**

**Nom, catégorie de bien et statut**

Nom officiel ou officieux	Raison sociale	Localisation GPS
		<b>46° 5'25.08"N 73° 8'29.31"O</b>
		Fonction actuelle
		<b>résidentielle</b>
		Catégorie de bien
		<b>Bâtiment principal</b>
		Statut juridique
		<b>aucun</b>

**Éléments relatifs à l'architecture**

Type architectural	Forme de toit	Revêtement de toit
<b>Édifice à toit mansardé</b>	<b>à terrasse et à brisis</b>	<b>tôle en plaques</b>
Revêtement mural	Fenêtre (type et sous-type)	Porte (type de)
<b>planche à clin</b>	<b>non traditionnelle</b>	<b>moderne</b>
		Lucarnes
		<b>à pignon</b>
		Ornementation
		<b>planches cornières</b>
		<b>chambranles</b>
Plan de base	Nombre de niveaux	Galerie et escalier d'intérêt
<b>rectangulaire</b>	<b>2</b>	
Présence d'un corps secondaire	Fondations	Cheminée (type et sous-type) - si particulier
<b>oui</b>	<b>Pierre</b>	<b>En brique Double</b>
Éléments à préserver		
<b>revêtement mural</b>		
<b>ornementation, dont les chambranles, les planches cornières et les consoles</b>		

Notes diverses

**Édifice modifié depuis 2012**

**Éléments relatifs au terrain et à l'aménagement**

Élément spécifique (predominant) lié à l'aménagement du terrain

**terrain de vaste étendue**

**arbre(s) mature(s)** Non

**cours d'eau à proximité** Non

Bâtiment (s) secondaire (s) d'intérêt Organisation des bâtiments secondaires

**non** **ne s'applique pas** Non

Bâtiment secondaire commentaire

**ne s'applique pas**



Inventaire et classement du  
patrimoine bâti  
**Fiche descriptive complète**

Numéro de fiche : **138**

Adresse  
**528, rang de l'Île-Dupas**

Municipalité  
**La Visitation-de-l'Île-Dupas**

**Données historiques**

Date estimée <b>1890</b>	Date connue	Sources documentaires Circuit Les anciennes maisons sur le chemin du Roy en la M.R.C. de D'Autray
Source de la date <b>Estimé BG</b>		

Informations historiques

---

**Évaluation**

Bien mis à jour en 2021 : **Oui**

**ATTENTION :**  
Si 2 valeurs. Haut = 2021. Bas = 2012.  
En cas de valeur non déterminée, prendre la valeur de 2012.

Valeur d'authenticité <b>Faible</b>	Valeur d'âge <b>Non</b>	Milieu environnant <b>Supérieur</b>	Valeur d'art et d'architecture <b>Oui</b>	Valeur de rareté <b>Non</b>
État physique <b>Bon</b>	Valeur d'usage <b>Non</b>	Valeur historique <b>Non</b>	Valeur patrimoniale <b>Faible</b> <b>Forte</b>	Édifice d'intérêt particulier

Recommandations de sauvegarde et de mise en valeur



Inventaire et classement du  
patrimoine bâti  
Fiche descriptive complète

Numéro de fiche : **138**

Adresse  
**528, rang de l'Île-Dupas**

Municipalité  
**La Visitation-de-l'Île-Dupas**

**Photos 2021**



Photo 1 : **IMG\_1792.JPG**



Photo 2 : **IMG\_1790.JPG**



Photo 3 : **IMG\_1786.JPG**



Photo 4 : **IMG\_0330.JPG**



Photo 5 : **IMG\_0328.JPG**



Photo 6 : **IMG\_1789.JPG**



Inventaire et classement du  
patrimoine bâti  
**Fiche descriptive complète**

Numéro de fiche : **138**

Adresse

**528, rang de l'Île-Dupas**

Municipalité

**La Visitation-de-l'Île-Dupas**

---

**Photos 2021**



Photo 7 : **IMG\_1791.JPG**

Photo 8 :

Photo 9 :

Photo 10 :

Photo 11 :

Photo 12 :



Inventaire et classement du  
patrimoine bâti  
**Fiche descriptive complète**

Numéro de fiche : **139**

Adresse  
**562, rang de l'Île-Dupas**

Municipalité  
**La Visitation-de-l'Île-Dupas**

**Nom, catégorie de bien et statut**

Nom officiel ou officieux	Raison sociale	Localisation GPS
		<b>46° 5'32.32"N 73° 8'20.91"O</b>
		Fonction actuelle
		<b>résidentielle</b>
		Catégorie de bien
		<b>Bâtiment principal</b>
		Statut juridique
		<b>aucun</b>

**Éléments relatifs à l'architecture**

Type architectural	Forme de toit	Revêtement de toit
<b>Édifice à toit mansardé</b>	<b>à terrasse et à brisis</b>	<b>tôle en plaques</b>
Revêtement mural	Fenêtre (type et sous-type)	Porte (type de)
<b>planche à clin</b>	<b>non traditionnelle</b>	<b>à panneau(x) (caisson(s)) avec vitrage</b>
		Lucarnes
		<b>à pignon</b>
		Ornementation
		<b>retours de corniche</b>
		<b>aisseliers</b>
		<b>lambrequin</b>
Plan de base	Nombre de niveaux	Galerie et escalier d'intérêt
<b>rectangulaire</b>	<b>2</b>	<b>galerie de grandes dimensions</b>
Présence d'un corps secondaire	Fondations	Cheminée (type et sous-type) - si particulier
<b>oui</b>	<b>Pierre</b>	<b>En tôle Double</b>
Éléments à préserver		
<b>revêtement de toit ornementation</b>		

Notes diverses

**Éléments relatifs au terrain et à l'aménagement**

Élément spécifique (predominant) lié à l'aménagement du terrain

<b>terrain de vaste étendue</b>	
<b>arbre(s) mature(s)</b>	<b>Non</b>
<b>cours d'eau à proximité</b>	<b>Non</b>
Bâtiment (s) secondaire (s) d'intérêt	Organisation des bâtiments secondaires
<b>oui</b>	<b>ne s'applique pas</b>
Bâtiment secondaire commentaire	





Inventaire et classement du  
patrimoine bâti  
**Fiche descriptive complète**

Numéro de fiche : **139**

Adresse  
**562, rang de l'Île-Dupas**

Municipalité  
**La Visitation-de-l'Île-Dupas**

**Données historiques**

Date estimée	Date connue	Sources documentaires
1890		
Source de la date		
Estimé BG		

Informations historiques

---

**Évaluation**

Bien mis à jour en 2021 : **Oui**

**ATTENTION :**  
Si 2 valeurs. Haut = 2021. Bas = 2012.  
En cas de valeur non déterminée, prendre la valeur de 2012.

Valeur d'authenticité	Valeur d'âge	Milieu environnant	Valeur d'art et d'architecture	Valeur de rareté
Bonne	Non	Supérieur	Oui	Non
État physique	Valeur d'usage	Valeur historique	Valeur patrimoniale	Édifice d'intérêt particulier
Excellent	Non	Non	<b>Forte</b> <b>Forte</b>	Édifice d'intérêt particulier

Recommandations de sauvegarde et de mise en valeur

L'édifice nécessite surtout des mesures d'entretien et de réparation. À cela pourrait s'ajouter la restauration des composantes disparues.



Inventaire et classement du  
patrimoine bâti  
Fiche descriptive complète

Numéro de fiche : **139**

Adresse  
**562, rang de l'Île-Dupas**

Municipalité  
**La Visitation-de-l'Île-Dupas**

**Photos 2021**



Photo 1 : **IMG\_1800.JPG**



Photo 2 : **IMG\_1795.JPG**



Photo 3 : **IMG\_1794.JPG**



Photo 4 : **IMG\_0337.JPG**



Photo 5 : **IMG\_1801.JPG**



Photo 6 : **IMG\_0334.JPG**



Inventaire et classement du  
patrimoine bâti  
**Fiche descriptive complète**

Numéro de fiche : **139**

Adresse  
**562, rang de l'Île-Dupas**

Municipalité  
**La Visitation-de-l'Île-Dupas**

---

**Photos 2021**



Photo 7 : **IMG\_1797.JPG**



Photo 8 : **IMG\_1798.JPG**

Photo 9 :

Photo 10 :

Photo 11 :

Photo 12 :



Inventaire et classement du  
patrimoine bâti  
**Fiche descriptive sommaire**

Numéro de fiche : **140**

Adresse  
**624, rang de l'Île-Dupas**

Municipalité  
**La Visitation-de-l'Île-Dupas**

**Nom, catégorie de bien et statut**

Nom officiel ou officieux	Raison sociale	Localisation GPS
		46° 5'36.54"N 73° 8'14.35"O
		Fonction actuelle
		<b>résidentielle</b>
		Catégorie de bien
		<b>Bâtiment principal</b>

Date estimée	Date connue	Notes diverses
<b>1890</b>		

Type architectural  
**Édifice d'inspiration néogothique**

Éléments à préserver  
**revêtement de toit**

**Évaluation**

Bien mis à jour en 2021 : **Non**

**ATTENTION :**  
**Si 2 valeurs. Haut = 2021. Bas = 2012.**  
**En cas de valeur non déterminée, prendre la valeur de 2012.**

Valeur d'authenticité	Valeur d'âge	Milieu environnant	Valeur d'art et d'architecture	Valeur de rareté
<b>Moyen</b>	<b>Non</b>	<b>Supérieur</b>	<b>Non</b>	<b>Non</b>
État physique	Valeur d'usage	Valeur historique	Valeur patrimoniale	Édifice d'intérêt particulier
<b>Supérieur</b>	<b>Non</b>	<b>Non</b>	<b>Moyenne</b>	

**Photos 2012**



Photo 1 : IMG\_7886.jpg



Photo 2 : IMG\_7889.jpg



Photo 3 : IMG\_7891.jpg



Photo 4 : IMG\_7894.jpg



Photo 5 : IMG\_7892.jpg



Photo 6 :



Inventaire et classement du  
patrimoine bâti  
**Fiche descriptive complète**

Numéro de fiche : **141**

Adresse

**628, rang de l'Île-Dupas**

Municipalité

**La Visitation-de-l'Île-Dupas**

**Nom, catégorie de bien et statut**

Nom officiel ou officieux

Raison sociale

Localisation GPS

**46° 5'38.77"N 73° 8'11.76"O**

Fonction actuelle

**résidentielle**

Catégorie de bien

**Bâtiment principal**

Statut juridique

**aucun**

**Éléments relatifs à l'architecture**

Type architectural

**Hors-type**

Forme de toit

**à deux versants «brisés»**

Revêtement de toit

**tôle agrafée (pincée)**

Revêtement mural

**matériau non traditionnel**

Fenêtre (type et sous-type)

**non traditionnelle**

Porte (type de)

**moderne**

Lucarnes

**aucune**

Ornementation

**aucune**

Plan de base

**en « L »**

Nombre de niveaux

**1.5**

Galerie et escalier d'intérêt

Présence d'un corps secondaire

**oui**

Fondations

**béton coulé**

Cheminée (type et sous-type) - si particulier

Éléments à préserver

**revêtement de toit**

Notes diverses

**Éléments relatifs au terrain et à l'aménagement**

Élément spécifique (predominant) lié à l'aménagement du terrain

**Non**

**Oui**

Bâtiment (s) secondaire (s) d'intérêt

**non**

Organisation des bâtiments secondaires

**ne s'applique pas**

**Non**

Bâtiment secondaire commentaire

**ne s'applique pas**



Inventaire et classement du  
patrimoine bâti  
**Fiche descriptive complète**

Numéro de fiche : **141**

Adresse  
**628, rang de l'Île-Dupas**

Municipalité  
**La Visitation-de-l'Île-Dupas**

**Données historiques**

Date estimée    Date connue    Sources documentaires

**1812**

Source de la date

**Propriétaire**

Informations historiques

**La date de construction nous a été fournie par le propriétaire. Elle toutefois à être confirmée, notamment à cause de la volumétrie de l'édifice (forme du toit notamment). La valeur de rareté a été attribuée en fonction de la date estimée par la propriétaire.**

**Évaluation**

Bien mis à jour en 2021 : **Oui**

**ATTENTION :**

**Si 2 valeurs. Haut = 2021. Bas = 2012.**

**En cas de valeur non déterminée, prendre la valeur de 2012.**

Valeur d'authenticité	Valeur d'âge	Milieu environnant	Valeur d'art et d'architecture	Valeur de rareté
<b>Moyenne</b>	<b>Oui</b>	<b>Supérieur</b>	<b>Non</b>	<b>Oui</b>

État physique	Valeur d'usage	Valeur historique	Valeur patrimoniale	Édifice d'intérêt particulier
<b>Supérieur</b>	<b>Non</b>	<b>Non</b>	<b>Moyenne Forte</b>	

Recommandations de sauvegarde et de mise en valeur

**L'édifice nécessite surtout des mesures d'entretien et de réparation. À cela pourrait s'ajouter la restauration des composantes disparues.**



Inventaire et classement du  
patrimoine bâti  
Fiche descriptive complète

Numéro de fiche : **141**

Adresse  
**628, rang de l'Île-Dupas**

Municipalité  
**La Visitation-de-l'Île-Dupas**

**Photos 2021**



Photo 1 : IMG\_0346.JPG



Photo 2 : IMG\_0347.JPG



Photo 3 : IMG\_0353.JPG



Photo 4 : IMG\_0351.JPG



Photo 5 : IMG\_0344.JPG



Photo 6 : IMG\_0348.JPG



Inventaire et classement du  
patrimoine bâti  
Fiche descriptive complète

Numéro de fiche : **142**

Adresse  
**628, rang de l'Île-Dupas**

Municipalité  
**La Visitation-de-l'Île-Dupas**

**Nom, catégorie de bien et statut**

Nom officiel ou officieux	Raison sociale	Localisation GPS
		<b>46° 5'38.18"N 73° 8'10.34"O</b>
		Fonction actuelle
		<b>entreposage</b>
		Catégorie de bien
		<b>Bâtiment secondaire</b>
		Statut juridique
		<b>aucun</b>

**Éléments relatifs à l'architecture**

Type architectural	Forme de toit	Revêtement de toit
<b>Aucun</b>	<b>à deux versants droits</b>	<b>tôle profilée</b>
Revêtement mural	Fenêtre (type et sous-type)	Porte (type de)
<b>billes sur billes</b>	<b>fixe à grands carreaux</b>	<b>moderne</b>
		Lucarnes
		<b>aucune</b>
		Ornementation
		<b>chambranles</b>
		<b>planches cornières</b>
Plan de base	Nombre de niveaux	Galerie et escalier d'intérêt
<b>rectangulaire</b>	<b>1</b>	<b>ne s'applique pas</b>
Présence d'un corps secondaire	Fondations	Cheminée (type et sous-type) - si particulier
<b>non</b>	<b>béton coulé</b>	<b>ne s'applique pas</b>
Éléments à préserver		
<b>revêtement mural</b>		

Notes diverses

**Éléments relatifs au terrain et à l'aménagement**

Élément spécifique (predominant) lié à l'aménagement du terrain

**terrain de vaste étendue**

**arbre(s) mature(s)** Non

**cours d'eau à proximité** Oui

Bâtiment (s) secondaire (s) d'intérêt Non

**non** Organisation des bâtiments secondaires **ne s'applique pas**

Bâtiment secondaire commentaire

**ne s'applique pas**





Inventaire et classement du  
patrimoine bâti  
**Fiche descriptive complète**

Numéro de fiche : **142**

Adresse

**628, rang de l'Île-Dupas**

Municipalité

**La Visitation-de-l'Île-Dupas**

**Données historiques**

Date estimée    Date connue    Sources documentaires

1952

Source de la date

**Propriétaire**

Informations historiques

[Empty box for historical information]

**Évaluation**

Bien mis à jour en 2021 : **Oui**

**ATTENTION :**

**Si 2 valeurs. Haut = 2021. Bas = 2012.**

**En cas de valeur non déterminée, prendre la valeur de 2012.**

Valeur d'authenticité

**Supérieure**

Valeur d'âge

**Non**

Milieu environnant

**Supérieur**

Valeur d'art et d'architecture

**Oui**

Valeur de rareté

**Oui**

État physique

**Bon**

Valeur d'usage

**Non**

Valeur historique

**Non**

Valeur patrimoniale

**Forte**  
**Forte**

Édifice d'intérêt particulier

**Édifice d'intérêt particulier**

Recommandations de sauvegarde et de mise en valeur

**On devrait assurer la préservation des matériaux traditionnels et des composantes anciennes. Les éléments disparus devraient être remis en place.**



Inventaire et classement du  
patrimoine bâti  
Fiche descriptive complète

Numéro de fiche : **142**

Adresse  
**628, rang de l'Île-Dupas**

Municipalité  
**La Visitation-de-l'Île-Dupas**

**Photos 2021**



Photo 1 : IMG\_2939.jpg



Photo 2 : IMG\_2947.jpg



Photo 3 : IMG\_2942.jpg



Photo 4 : IMG\_2940.jpg



Photo 5 : IMG\_2943.jpg



Photo 6 : IMG\_2944.jpg



Inventaire et classement du  
patrimoine bâti  
**Fiche descriptive complète**

Numéro de fiche : **142**

Adresse

**628, rang de l'Île-Dupas**

Municipalité

**La Visitation-de-l'Île-Dupas**

---

**Photos 2021**



Photo 7 : IMG\_2945.jpg

Photo 8 :

Photo 9 :

Photo 10 :

Photo 11 :

Photo 12 :



Inventaire et classement du  
patrimoine bâti  
**Fiche descriptive complète**

Numéro de fiche : **143**

Adresse

**644, rang de l'Île-Dupas**

Municipalité

**La Visitation-de-l'Île-Dupas**

**Nom, catégorie de bien et statut**

Nom officiel ou officieux

Raison sociale

Localisation GPS

46° 5'43.35"N 73° 8'6.41"O

Fonction actuelle

religieuse

Catégorie de bien

Croix de chemin

Statut juridique

aucun

**Éléments relatifs à l'architecture**

Type architectural

Aucun

Forme de toit

ne s'applique pas

Revêtement de toit

ne s'applique pas

Revêtement mural

ne s'applique pas

Fenêtre (type et sous-type)

ne s'applique pas

Porte (type de)

ne s'applique pas

Lucarnes

ne s'applique pas

Ornementation

ne s'applique pas

Plan de base

ne s'applique pas

Nombre de niveaux

ne s'applique pas

Galerie et escalier d'intérêt

ne s'applique pas

Présence d'un corps secondaire

ne s'applique pas

Fondations

indéterminé

Cheminée (type et sous-type) - si particulier

ne s'applique pas

Éléments à préserver

volumétrie

Notes diverses

**Éléments relatifs au terrain et à l'aménagement**

Élément spécifique (predominant) lié à l'aménagement du terrain

Oui

Non

Non

Bâtiment (s) secondaire (s) d'intérêt

ne s'applique pas

Organisation des bâtiments secondaires

ne s'applique pas

Bâtiment secondaire commentaire



Inventaire et classement du  
patrimoine bâti  
**Fiche descriptive complète**

Numéro de fiche : **143**

Adresse

**644, rang de l'Île-Dupas**

Municipalité

**La Visitation-de-l'Île-Dupas**

**Données historiques**

Date estimée    Date connue    Sources documentaires

1950

Source de la date

Estimé BG

Informations historiques

[Empty box for historical information]

**Évaluation**

Bien mis à jour en 2021 : **Oui**

**ATTENTION :**

**Si 2 valeurs. Haut = 2021. Bas = 2012.**

**En cas de valeur non déterminée, prendre la valeur de 2012.**

Valeur d'authenticité

**Excellente**

Valeur d'âge

**Non**

Milieu environnant

**Supérieur**

Valeur d'art et d'architecture

**Non**

Valeur de rareté

**Non**

État physique

**Excellent**

Valeur d'usage

**Oui**

Valeur historique

**Non**

Valeur patrimoniale

**Forte  
Forte**

Édifice d'intérêt particulier

**Édifice d'intérêt particulier**

Recommandations de sauvegarde et de mise en valeur

**Le bien ne nécessite que des mesures régulières d'entretien et de réparation.**



Inventaire et classement du  
patrimoine bâti  
**Fiche descriptive complète**

Numéro de fiche : **143**

Adresse

**644, rang de l'Île-Dupas**

Municipalité

**La Visitation-de-l'Île-Dupas**

**Photos 2021**



Photo 1 : IMG\_0263.JPG



Photo 2 : IMG\_0262.JPG



Photo 3 : IMG\_0266.JPG

Photo 4 :

Photo 5 :

Photo 6 :



Inventaire et classement du  
patrimoine bâti  
**Fiche descriptive complète**

Numéro de fiche : **144**

Adresse

**644, rang de l'Île-Dupas**

Municipalité

**La Visitation-de-l'Île-Dupas**

**Nom, catégorie de bien et statut**

Nom officiel ou officieux

Raison sociale

Localisation GPS

**46° 5'43.35"N 73° 8'6.41"O**

Fonction actuelle

**résidentielle**

Catégorie de bien

**Bâtiment principal**

Statut juridique

**aucun**

**Éléments relatifs à l'architecture**

Type architectural

**Édifice à toit mansardé**

Forme de toit

**à terrasse et à brisis**

Revêtement de toit

**tôle agrafée (pincée)**

Revêtement mural

**brique**

Fenêtre (type et sous-type)

**non traditionnelle**

Porte (type de)

**pleine - à panneau  
(x) (caisson(s))**

Lucarnes

**circulaire (à toit  
arrondi)**

Ornementation

**retours de corniche  
appui**

Plan de base

**rectangulaire**

Nombre de niveaux

**2**

Galerie et escalier d'intérêt

Présence d'un corps secondaire

**oui**

Fondations

**béton coulé**

Cheminée (type et sous-type) - si particulier

**En brique**

**Longue souche**

Éléments à préserver

**revêtement mural  
revêtement de toit**

Notes diverses

**Une croix de chemin est situé sur cette propriété (voir fiche).**

**Éléments relatifs au terrain et à l'aménagement**

Élément spécifique (predominant) lié à l'aménagement du terrain

**terrain de vaste étendue**

**arbre(s) mature(s)**

**Oui**

**cours d'eau à proximité**

**Non**

Bâtiment (s) secondaire (s) d'intérêt

**oui**

Organisation des bâtiments secondaires

**ne s'applique pas**

**Non**

Bâtiment secondaire commentaire



Inventaire et classement du  
patrimoine bâti  
**Fiche descriptive complète**

Numéro de fiche : **144**

Adresse

**644, rang de l'Île-Dupas**

Municipalité

**La Visitation-de-l'Île-Dupas**

**Données historiques**

Date estimée	Date connue	Sources documentaires
1883		Circuit Les anciennes maisons sur le chemin du Roy en la M.R.C. de D'Autray
Source de la date		
Source documentaire		

Informations historiques

[Empty box for historical information]

**Évaluation**

Bien mis à jour en 2021 : **Oui**

**ATTENTION :**  
Si 2 valeurs. Haut = 2021. Bas = 2012.  
En cas de valeur non déterminée, prendre la valeur de 2012.

Valeur d'authenticité	Valeur d'âge	Milieu environnant	Valeur d'art et d'architecture	Valeur de rareté
<b>Bonne</b>	<b>Non</b>	<b>Supérieur</b>	<b>Non</b>	<b>Non</b>
État physique	Valeur d'usage	Valeur historique	Valeur patrimoniale	Édifice d'intérêt particulier
<b>Excellent</b>	<b>Oui</b>	<b>Non</b>	<b>Forte</b> <b>Forte</b>	<b>Édifice d'intérêt particulier</b>

Recommandations de sauvegarde et de mise en valeur

**On devrait assurer la préservation des matériaux traditionnels et des composantes anciennes. Les éléments disparus devraient être remis en place.**





Inventaire et classement du  
patrimoine bâti  
Fiche descriptive complète

Numéro de fiche : **144**

Adresse  
**644, rang de l'Île-Dupas**

Municipalité  
**La Visitation-de-l'Île-Dupas**

**Photos 2021**



Photo 1 : **IMG\_0355.JPG**



Photo 2 : **IMG\_1802.JPG**



Photo 3 : **IMG\_0359.JPG**



Photo 4 : **IMG\_1803.JPG**



Photo 5 : **IMG\_0356.JPG**



Photo 6 : **IMG\_0358.JPG**



Inventaire et classement du  
patrimoine bâti  
**Fiche descriptive sommaire**

Numéro de fiche : **146**

Adresse  
**664, rang de l'Île-Dupas**

Municipalité  
**La Visitation-de-l'Île-Dupas**

**Nom, catégorie de bien et statut**

Nom officiel ou officieux	Raison sociale	Localisation GPS
		<b>46° 5'50.43"N 73° 7'57.51"O</b>
		Fonction actuelle
		<b>résidentielle</b>
		Catégorie de bien
		<b>Bâtiment principal</b>

Date estimée	Date connue	Notes diverses
<b>1885</b>		

Type architectural  
**Édifice à toit mansardé**

Éléments à préserver  
**revêtement de toit**

**Évaluation**

Bien mis à jour en 2021 : **Non**

**ATTENTION :**  
**Si 2 valeurs. Haut = 2021. Bas = 2012.**  
**En cas de valeur non déterminée, prendre la valeur de 2012.**

Valeur d'authenticité	Valeur d'âge	Milieu environnant	Valeur d'art et d'architecture	Valeur de rareté
<b>Moyen</b>	<b>Non</b>	<b>Supérieur</b>	<b>Non</b>	<b>Non</b>
État physique	Valeur d'usage	Valeur historique	Valeur patrimoniale	Édifice d'intérêt particulier
<b>Bon</b>	<b>Non</b>	<b>Non</b>	<b>Moyenne</b>	

**Photos 2012**



Photo 1 : IMG\_7922.jpg



Photo 2 : IMG\_7925.jpg



Photo 3 : IMG\_7921.jpg

Photo 4 :

Photo 5 :

Photo 6 :



Inventaire et classement du  
patrimoine bâti  
Fiche descriptive complète

Numéro de fiche : **147**

Adresse  
**678, rang de l'Île-Dupas**

Municipalité  
**La Visitation-de-l'Île-Dupas**

**Nom, catégorie de bien et statut**

Nom officiel ou officieux	Raison sociale	Localisation GPS
		<b>46° 5'53.95"N 73° 7'53.42"O</b>
		Fonction actuelle
		<b>résidentielle</b>
		Catégorie de bien
		<b>Bâtiment principal</b>
		Statut juridique
		<b>aucun</b>

**Éléments relatifs à l'architecture**

Type architectural	Forme de toit	Revêtement de toit
<b>Édifice d'inspiration néogothique</b>	<b>à deux versants droits</b>	<b>tôle à baguettes</b>
Revêtement mural	Fenêtre (type et sous-type)	Porte (type de)
<b>planche à clin</b>	<b>non traditionnelle</b>	<b>moderne</b>
		Lucarnes
		<b>gable</b>
		Ornementation
		<b>retours de corniche</b>
		<b>aisseliers</b>
		<b>épi</b>
Plan de base	Nombre de niveaux	Galerie et escalier d'intérêt
<b>rectangulaire</b>	<b>1.5</b>	<b>galerie de grandes dimensions</b>
Présence d'un corps secondaire	Fondations	Cheminée (type et sous-type) - si particulier
<b>oui</b>	<b>béton coulé</b>	<b>En tôle Double</b>
Éléments à préserver		
<b>revêtement mural</b>		
<b>revêtement de toit</b>		

Notes diverses

**Éléments relatifs au terrain et à l'aménagement**

Élément spécifique (predominant) lié à l'aménagement du terrain		
<b>arbre(s) mature(s)</b>		<b>Non</b>
<b>cours d'eau à proximité</b>		<b>Non</b>
<b>qualité de l'aménagement paysager</b>		<b>Non</b>
Bâtiment (s) secondaire (s) d'intérêt	Organisation des bâtiments secondaires	
<b>non</b>	<b>ne s'applique pas</b>	<b>Non</b>
Bâtiment secondaire commentaire		
<b>ne s'applique pas</b>		



Inventaire et classement du  
patrimoine bâti  
**Fiche descriptive complète**

Numéro de fiche : **147**

Adresse

**678, rang de l'Île-Dupas**

Municipalité

**La Visitation-de-l'Île-Dupas**

**Données historiques**

Date estimée	Date connue	Sources documentaires
1883		Circuit Les anciennes maisons sur le chemin du Roy en la M.R.C. de D'Autray
Source de la date		
Source documentaire		

Informations historiques

**Évaluation**

Bien mis à jour en 2021 : **Oui**

**ATTENTION :**  
Si 2 valeurs. Haut = 2021. Bas = 2012.  
En cas de valeur non déterminée, prendre la valeur de 2012.

Valeur d'authenticité	Valeur d'âge	Milieu environnant	Valeur d'art et d'architecture	Valeur de rareté
<b>Bonne</b>	<b>Non</b>	<b>Supérieur</b>	<b>Oui</b>	<b>Non</b>
État physique	Valeur d'usage	Valeur historique	Valeur patrimoniale	Édifice d'intérêt particulier
<b>Excellent</b>	<b>Non</b>	<b>Non</b>	<b>Forte</b> <b>Forte</b>	<b>Édifice d'intérêt particulier</b>

Recommandations de sauvegarde et de mise en valeur

**On devrait assurer la préservation des matériaux traditionnels et des composantes anciennes. Les éléments disparus devraient être remis en place.**



Inventaire et classement du  
patrimoine bâti  
Fiche descriptive complète

Numéro de fiche : **147**

Adresse  
**678, rang de l'Île-Dupas**

Municipalité  
**La Visitation-de-l'Île-Dupas**

**Photos 2021**



Photo 1 : IMG\_6822.jpg



Photo 2 : IMG\_6823.jpg



Photo 3 : IMG\_6834.jpg



Photo 4 : IMG\_0368.JPG



Photo 5 : IMG\_0374.JPG



Photo 6 : IMG\_0370.JPG



Inventaire et classement du  
patrimoine bâti  
**Fiche descriptive complète**

Numéro de fiche : **147**

Adresse

**678, rang de l'Île-Dupas**

Municipalité

**La Visitation-de-l'Île-Dupas**

---

**Photos 2021**



Photo 7 : **IMG\_6827.jpg**



Photo 8 : **IMG\_6825.jpg**

Photo 9 :

Photo 10 :

Photo 11 :

Photo 12 :



Inventaire et classement du  
patrimoine bâti  
**Fiche descriptive sommaire**

Numéro de fiche : **148**

Adresse  
**686, rang de l'Île-Dupas**

Municipalité  
**La Visitation-de-l'Île-Dupas**

**Nom, catégorie de bien et statut**

Nom officiel ou officieux	Raison sociale	Localisation GPS
		46° 5'58.06"N 73° 7'49.77"O
		Fonction actuelle
		<b>résidentielle</b>
		Catégorie de bien
		<b>Bâtiment principal</b>

Date estimée	Date connue	Notes diverses
1925		

Type architectural  
**Édifice cubique (d'inspiration Four Square Style)**

Éléments à préserver  
**revêtement de toit**

**Évaluation**

Bien mis à jour en 2021 : **Non**

**ATTENTION :**  
Si 2 valeurs. Haut = 2021. Bas = 2012.  
En cas de valeur non déterminée, prendre la valeur de 2012.

Valeur d'authenticité	Valeur d'âge	Milieu environnant	Valeur d'art et d'architecture	Valeur de rareté
<b>Moyen</b>	<b>Non</b>	<b>Supérieur</b>	<b>Non</b>	<b>Non</b>
État physique	Valeur d'usage	Valeur historique	Valeur patrimoniale	Édifice d'intérêt particulier
<b>Excellent</b>	<b>Non</b>	<b>Non</b>	<b>Moyenne</b>	

**Photos 2012**



Photo 1 : IMG\_7956.jpg



Photo 2 : IMG\_7957.jpg



Photo 3 : IMG\_7960.jpg

Photo 4 :

Photo 5 :

Photo 6 :



Inventaire et classement du  
patrimoine bâti  
**Fiche descriptive complète**

Numéro de fiche : **149**

Adresse  
**720, rang de l'Île-Dupas**

Municipalité  
**La Visitation-de-l'Île-Dupas**

**Nom, catégorie de bien et statut**

Nom officiel ou officieux	Raison sociale	Localisation GPS
		<b>46° 6'10.20"N 73° 7'37.76"O</b>
		Fonction actuelle
		<b>résidentielle</b>
		Catégorie de bien
		<b>Bâtiment principal</b>
		Statut juridique
		<b>aucun</b>

**Éléments relatifs à l'architecture**

Type architectural	Forme de toit	Revêtement de toit
<b>Maison à toit à deux versants droits d'inspiration néoclassique</b>	<b>à deux versants droits</b>	<b>tôle à la canadienne</b>
Revêtement mural	Fenêtre (type et sous-type)	Porte (type de)
<b>brique</b>	<b>à battant(s)</b>	<b>à panneau(x)</b>
	<b>à grands carreaux</b>	<b>(caisson(s)) avec vitrage</b>
	<b>fixe</b>	<b>à fronton</b>
	<b>à petit(s)-bois</b>	Ornementation
		<b>retours de corniche</b>
		<b>jeux de briques</b>
		<b>plate-bande</b>
Plan de base	Nombre de niveaux	Galerie et escalier d'intérêt
<b>rectangulaire</b>	<b>1.5</b>	
Présence d'un corps secondaire	Fondations	Cheminée (type et sous-type) - si particulier
<b>non</b>	<b>Pierre</b>	<b>En brique Double</b>
Éléments à préserver		
<b>porte à imposte et à baies latérales</b>		
<b>fenêtres</b>		

Notes diverses

**Éléments relatifs au terrain et à l'aménagement**

Élément spécifique (predominant) lié à l'aménagement du terrain	
<b>terre de vaste étendue</b>	
<b>arbre(s) mature(s)</b>	<b>Non</b>
<b>qualité de l'aménagement paysager</b>	<b>Non</b>
Bâtiment (s) secondaire (s) d'intérêt	Organisation des bâtiments secondaires
<b>oui</b>	<b>aléatoire</b>
Bâtiment secondaire commentaire	
<b>présence d'une ancienne laiterie en brique</b>	





Inventaire et classement du  
patrimoine bâti  
**Fiche descriptive complète**

Numéro de fiche : **149**

Adresse  
**720, rang de l'Île-Dupas**

Municipalité  
**La Visitation-de-l'Île-Dupas**

**Données historiques**

Date estimée	Date connue	Sources documentaires
1865		Circuit Les anciennes maisons sur le chemin du Roy en la M.R.C. de D'Autray
Source de la date		
Source documentaire		

Informations historiques

---

**Évaluation**

Bien mis à jour en 2021 : **Oui**

**ATTENTION :**  
Si 2 valeurs. Haut = 2021. Bas = 2012.  
En cas de valeur non déterminée, prendre la valeur de 2012.

Valeur d'authenticité	Valeur d'âge	Milieu environnant	Valeur d'art et d'architecture	Valeur de rareté
<b>Excellente</b>	<b>Non</b>	<b>Supérieur</b>	<b>Oui</b>	<b>Non</b>
État physique	Valeur d'usage	Valeur historique	Valeur patrimoniale	Édifice d'intérêt particulier
<b>Bon</b>	<b>Non</b>	<b>Non</b>	<b>Forte</b> <b>Forte</b>	<b>Édifice d'intérêt particulier</b>

Recommandations de sauvegarde et de mise en valeur

**L'édifice ne nécessite que des mesures régulières d'entretien et de réparation.**



Adresse  
**720, rang de l'Île-Dupas**

Municipalité  
**La Visitation-de-l'Île-Dupas**

**Photos 2021**



Photo 1 : **IMG\_1810.JPG**



Photo 2 : **IMG\_1804.JPG**



Photo 3 : **IMG\_1805.JPG**



Photo 4 : **IMG\_1811.JPG**



Photo 5 : **IMG\_1806.JPG**



Photo 6 : **IMG\_1808.JPG**



Inventaire et classement du  
patrimoine bâti  
Fiche descriptive complète

Numéro de fiche : **149**

Adresse  
**720, rang de l'Île-Dupas**

Municipalité  
**La Visitation-de-l'Île-Dupas**

**Photos 2021**



Photo 7 : **IMG\_1807.JPG**



Photo 8 : **IMG\_0424.JPG**



Photo 9 : **IMG\_0425.JPG**



Photo 10 : **IMG\_0426.JPG**



Photo 11 : **IMG\_1809.JPG**

Photo 12 :



Inventaire et classement du  
patrimoine bâti  
Fiche descriptive complète

Numéro de fiche : **150**

Adresse  
**720, rang de l'Île-Dupas**

Municipalité  
**La Visitation-de-l'Île-Dupas**

**Nom, catégorie de bien et statut**

Nom officiel ou officieux	Raison sociale	Localisation GPS
		46° 6'9.95"N 73° 7'36.88"O
		Fonction actuelle
		entreposage
		Catégorie de bien
		Bâtiment secondaire
		Statut juridique
		aucun

**Éléments relatifs à l'architecture**

Type architectural	Forme de toit	Revêtement de toit
Aucun	à deux versants droits	tôle en plaques
Revêtement mural	Fenêtre (type et sous-type)	Porte (type de)
brique	aucune	pleine - à panneau (x) (caisson(s))
		Lucarnes
		aucune
		Ornementation
		aucune
Plan de base	Nombre de niveaux	Galerie et escalier d'intérêt
rectangulaire	1	ne s'applique pas
Présence d'un corps secondaire	Fondations	Cheminée (type et sous-type) - si particulier
non	Pierre	ne s'applique pas
Éléments à préserver		
revêtement mural		
porte		

Notes diverses

**Éléments relatifs au terrain et à l'aménagement**

Élément spécifique (predominant) lié à l'aménagement du terrain

terre de vaste étendue	
cours d'eau à proximité	Oui
	Oui
Bâtiment (s) secondaire (s) d'intérêt	Organisation des bâtiments secondaires
oui	aléatoire
	Non
Bâtiment secondaire commentaire	



Inventaire et classement du  
patrimoine bâti  
**Fiche descriptive complète**

Numéro de fiche : **150**

Adresse  
**720, rang de l'Île-Dupas**

Municipalité  
**La Visitation-de-l'Île-Dupas**

**Données historiques**

Date estimée	Date connue	Sources documentaires
1865	1865	Panorama de l'architecture rurale traditionnelle de la M.R.C. de D'Autray
Source de la date		
Source documentaire		

Informations historiques

---

**Évaluation**

Bien mis à jour en 2021 : **Oui**

**ATTENTION :**  
Si 2 valeurs. Haut = 2021. Bas = 2012.  
En cas de valeur non déterminée, prendre la valeur de 2012.

Valeur d'authenticité	Valeur d'âge	Milieu environnant	Valeur d'art et d'architecture	Valeur de rareté
<b>Excellente</b>	<b>Non</b>	<b>Supérieur</b>	<b>Non</b>	<b>Oui</b>
État physique	Valeur d'usage	Valeur historique	Valeur patrimoniale	Édifice d'intérêt particulier
<b>Supérieur</b>	<b>Oui</b>	<b>Non</b>	<b>Forte</b> <b>Forte</b>	<b>Édifice d'intérêt particulier</b>

Recommandations de sauvegarde et de mise en valeur

L'édifice nécessite surtout des mesures d'entretien et de réparation. À cela pourrait s'ajouter la restauration des composantes disparues.



Inventaire et classement du  
patrimoine bâti  
Fiche descriptive complète

Numéro de fiche : 150

Adresse  
**720, rang de l'Île-Dupas**

Municipalité  
**La Visitation-de-l'Île-Dupas**

**Photos 2021**



Photo 1 : IMG\_3101.jpg



Photo 2 : IMG\_3097.jpg



Photo 3 : IMG\_3103.jpg



Photo 4 : IMG\_3102.jpg



Photo 5 : IMG\_3104.jpg




Photo 6 :



Inventaire et classement du  
patrimoine bâti  
**Fiche descriptive complète**

Numéro de fiche : **151**

Adresse  
**740, rang de l'Île-Dupas**

Municipalité  
**La Visitation-de-l'Île-Dupas**

**Nom, catégorie de bien et statut**

Nom officiel ou officieux	Raison sociale	Localisation GPS
		<b>46° 6'15.63"N 73° 7'31.76"O</b>
		Fonction actuelle
		<b>résidentielle</b>
		Catégorie de bien
		<b>Bâtiment principal</b>
		Statut juridique
		<b>aucun</b>

**Éléments relatifs à l'architecture**

Type architectural	Forme de toit	Revêtement de toit
<b>Édifice à toit mansardé</b>	<b>à terrasse et à brisis</b>	<b>tôle en plaques</b>
Revêtement mural	Fenêtre (type et sous-type)	Porte (type de)
<b>brique</b>	<b>à battant(s) à grands carreaux</b>	<b>porte à double battant</b>
		Lucarnes
		<b>circulaire (à toit arrondi)</b>
		Ornementation
		<b>retours de corniche</b>
		<b>corniche à consoles</b>
		<b>chambranles</b>
Plan de base	Nombre de niveaux	Galerie et escalier d'intérêt
<b>rectangulaire</b>	<b>2</b>	<b>galerie de grandes dimensions</b>
Présence d'un corps secondaire	Fondations	Cheminée (type et sous-type) - si particulier
<b>non</b>	<b>pierre</b>	
Éléments à préserver		
<b>porte à fenêtraae en arc plein cintre</b>		
<b>ornementation, dont la corniche à consoles, les aisseliers et le garde-corps</b>		

Notes diverses

**Éléments relatifs au terrain et à l'aménagement**

Élément spécifique (predominant) lié à l'aménagement du terrain	
<b>terrain de vaste étendue</b>	
<b>arbre(s) mature(s)</b>	<b>Non</b>
<b>cours d'eau à proximité</b>	<b>Non</b>
Bâtiment (s) secondaire (s) d'intérêt	Organisation des bâtiments secondaires
<b>non</b>	<b>ne s'applique pas</b>
Bâtiment secondaire commentaire	
<b>ne s'applique pas</b>	



Inventaire et classement du  
patrimoine bâti  
Fiche descriptive complète

Numéro de fiche : **151**

Adresse  
**740, rang de l'Île-Dupas**

Municipalité  
**La Visitation-de-l'Île-Dupas**

**Données historiques**

Date estimée	Date connue	Sources documentaires
1870		Circuit Les anciennes maisons sur le chemin du Roy en la M.R.C. de D'Autray
Source de la date		
Propriétaire		

Informations historiques

[Empty box for historical information]

**Évaluation**

Bien mis à jour en 2021 : **Oui**

**ATTENTION :**  
Si 2 valeurs. Haut = 2021. Bas = 2012.  
En cas de valeur non déterminée, prendre la valeur de 2012.

Valeur d'authenticité	Valeur d'âge	Milieu environnant	Valeur d'art et d'architecture	Valeur de rareté
<b>Supérieure</b>	<b>Oui</b>	<b>Supérieur</b>	<b>Oui</b>	<b>Non</b>
État physique	Valeur d'usage	Valeur historique	Valeur patrimoniale	Édifice d'intérêt particulier
<b>Excellent</b>	<b>Non</b>	<b>Non</b>	<b>Forte Supérieure</b>	<b>Édifice d'intérêt particulier</b>

Recommandations de sauvegarde et de mise en valeur

**Un statut juridique municipal de protection devrait être accordé à cet édifice. Ou encore, il pourrait être assujéti à un règlement de PIIA spécifique au patrimoine bâti. La municipalité devrait en outre interdire sa démolition.**

**L'édifice ne nécessite que des mesures régulières d'entretien et de réparation.**





Inventaire et classement du  
patrimoine bâti  
Fiche descriptive complète

Numéro de fiche : 151

Adresse  
**740, rang de l'Île-Dupas**

Municipalité  
**La Visitation-de-l'Île-Dupas**

**Photos 2021**



Photo 1 : IMG\_1814.JPG



Photo 2 : IMG\_1812.JPG



Photo 3 : IMG\_1815.JPG



Photo 4 : IMG\_0412.JPG



Photo 5 : IMG\_0408.JPG



Photo 6 : IMG\_0409.JPG



Inventaire et classement du  
patrimoine bâti  
**Fiche descriptive sommaire**

Numéro de fiche : **152**

Adresse  
**762, rang de l'Île-Dupas**

Municipalité  
**La Visitation-de-l'Île-Dupas**

**Nom, catégorie de bien et statut**

Nom officiel ou officieux	Raison sociale	Localisation GPS
		46° 6'20.47"N 73° 7'25.31"O
		Fonction actuelle
		<b>résidentielle</b>
		Catégorie de bien
		<b>Bâtiment principal</b>

Date estimée	Date connue	Notes diverses
<b>1870</b>		

Type architectural  
**Maison traditionnelle québécoise**

Éléments à préserver  
**revêtement de toit**

**Évaluation**

Bien mis à jour en 2021 : **Non**

**ATTENTION :**  
**Si 2 valeurs. Haut = 2021. Bas = 2012.**  
**En cas de valeur non déterminée, prendre la valeur de 2012.**

Valeur d'authenticité	Valeur d'âge	Milieu environnant	Valeur d'art et d'architecture	Valeur de rareté
<b>Moyen</b>	<b>Non</b>	<b>Supérieur</b>	<b>Non</b>	<b>Non</b>
État physique	Valeur d'usage	Valeur historique	Valeur patrimoniale	Édifice d'intérêt particulier
<b>Supérieur</b>	<b>Non</b>	<b>Non</b>	<b>Moyenne</b>	

**Photos 2012**



Photo 1 : **IMG\_8020.jpg**



Photo 2 : **IMG\_8016.jpg**



Photo 3 : **IMG\_8017.jpg**



Photo 4 : **IMG\_8019.jpg**



Photo 5 :



Photo 6 :



Inventaire et classement du  
patrimoine bâti  
Fiche descriptive complète

Numéro de fiche : **153**

Adresse  
**824, rang de l'Île-Dupas**

Municipalité  
**La Visitation-de-l'Île-Dupas**

**Nom, catégorie de bien et statut**

Nom officiel ou officieux	Raison sociale	Localisation GPS
		<b>46° 6'27.84"N 73° 7'16.59"O</b>
		Fonction actuelle
		<b>résidentielle</b>
		Catégorie de bien
		<b>Bâtiment principal</b>
		Statut juridique
		<b>aucun</b>

**Éléments relatifs à l'architecture**

Type architectural	Forme de toit	Revêtement de toit
<b>Édifice d'inspiration néogothique</b>	<b>à deux versants droits</b>	<b>tôle matricée</b>
Revêtement mural	Fenêtre (type et sous-type)	Porte (type de)
<b>brique</b>	<b>non traditionnelle</b>	<b>porte à double battant</b>
	<b>fenêtre circulaire (oculus)</b>	Lucarnes
		<b>gable</b>
		Ornementation
		<b>arc</b>
		<b>jeux de briques</b>
		<b>corniche à modillons</b>
Plan de base	Nombre de niveaux	Galerie et escalier d'intérêt
<b>rectangulaire</b>	<b>2.5</b>	<b>perron surmonté d'un balcon</b>
Présence d'un corps secondaire	Fondations	Cheminée (type et sous-type) - si particulier
<b>oui</b>	<b>béton coulé</b>	

Éléments à préserver

**revêtement de toit**  
**porte; ornementation, dont les corniches à consoles, l'ornement de pignon, ainsi que les larges arcs en anse de panier en brique, surmontant les fenêtres avec leur linteau de pierre en arc surbaissé**

Notes diverses

**agrandissement arrière. Travaux de nettoyage nécessaires.**

**Éléments relatifs au terrain et à l'aménagement**

Élément spécifique (predominant) lié à l'aménagement du terrain

**terre de vaste étendue**

**arbre(s) mature(s)** Non

Non

Bâtiment (s) secondaire (s) d'intérêt Non

**oui** Non

Organisation des bâtiments secondaires

**aléatoire**

Bâtiment secondaire commentaire



Inventaire et classement du  
patrimoine bâti  
**Fiche descriptive complète**

Numéro de fiche : **153**

Adresse

**824, rang de l'Île-Dupas**

Municipalité

**La Visitation-de-l'Île-Dupas**

**Données historiques**

Date estimée	Date connue	Sources documentaires
1890		Circuit Les anciennes maisons des Îles de Berthier
Source de la date		
Source documentaire		

Informations historiques

**Évaluation**

Bien mis à jour en 2021 : **Oui**

**ATTENTION :**  
Si 2 valeurs. Haut = 2021. Bas = 2012.  
En cas de valeur non déterminée, prendre la valeur de 2012.

Valeur d'authenticité	Valeur d'âge	Milieu environnant	Valeur d'art et d'architecture	Valeur de rareté
<b>Bonne</b>	<b>Non</b>	<b>Supérieur</b>	<b>Oui</b>	<b>Non</b>
État physique	Valeur d'usage	Valeur historique	Valeur patrimoniale	Édifice d'intérêt particulier
<b>Moyen</b>	<b>Non</b>	<b>Non</b>	<b>Forte</b> <b>Forte</b>	<b>Édifice d'intérêt particulier</b>

Recommandations de sauvegarde et de mise en valeur

**L'édifice nécessite surtout des mesures d'entretien et de réparation. À cela pourrait s'ajouter la restauration des composantes disparues.**



Inventaire et classement du  
patrimoine bâti  
Fiche descriptive complète

Numéro de fiche : **153**

Adresse  
**824, rang de l'Île-Dupas**

Municipalité  
**La Visitation-de-l'Île-Dupas**

**Photos 2021**



Photo 1 : **IMG\_1817.JPG**



Photo 2 : **IMG\_1816.JPG**



Photo 3 : **IMG\_1818.JPG**



Photo 4 : **IMG\_1819.JPG**



Photo 5 : **IMG\_1820.JPG**

Photo 6 :



Inventaire et classement du  
patrimoine bâti  
**Fiche descriptive sommaire**

Numéro de fiche : **154**

Adresse  
**846, rang de l'Île-Dupas**

Municipalité  
**La Visitation-de-l'Île-Dupas**

**Nom, catégorie de bien et statut**

Nom officiel ou officieux	Raison sociale	Localisation GPS	Fonction actuelle	Catégorie de bien
		46° 6'34.68"N 73° 7'10.82"O	résidentielle	Bâtiment principal

Date estimée	Date connue	Notes diverses
1910		

Type architectural  
**Maison à toit à deux versants droits d'inspiration néoclassique**

Éléments à préserver  
**revêtement de toit**

**Évaluation**

Bien mis à jour en 2021 : **Non**

**ATTENTION :**  
Si 2 valeurs. Haut = 2021. Bas = 2012.  
En cas de valeur non déterminée, prendre la valeur de 2012.

Valeur d'authenticité	Valeur d'âge	Milieu environnant	Valeur d'art et d'architecture	Valeur de rareté
Moyen	Non	Supérieur	Non	Non
État physique	Valeur d'usage	Valeur historique	Valeur patrimoniale	Édifice d'intérêt particulier
Supérieur	Non	Non	Moyenne	

**Photos 2012**



Photo 1 : 1611IMG\_3123.jpg



Photo 2 : 1611IMG\_3122.jpg

Photo 3 :

Photo 4 :

Photo 5 :

Photo 6 :



Inventaire et classement du  
patrimoine bâti  
**Fiche descriptive sommaire**

Numéro de fiche : **155**

Adresse  
**864, rang de l'Île-Dupas**

Municipalité  
**La Visitation-de-l'Île-Dupas**

**Nom, catégorie de bien et statut**

Nom officiel ou officieux	Raison sociale	Localisation GPS
		<b>46° 6'40.60"N 73° 7'4.70"O</b>
		Fonction actuelle
		<b>résidentielle</b>
		Catégorie de bien
		<b>Bâtiment principal</b>

Date estimée	Date connue	Notes diverses
<b>1882</b>		

Type architectural  
**Maison traditionnelle québécoise**

Éléments à préserver  
**revêtement mural**

**Évaluation**

Bien mis à jour en 2021 : **Non**

**ATTENTION :**  
**Si 2 valeurs. Haut = 2021. Bas = 2012.**  
**En cas de valeur non déterminée, prendre la valeur de 2012.**

Valeur d'authenticité	Valeur d'âge	Milieu environnant	Valeur d'art et d'architecture	Valeur de rareté
<b>Bon</b>	<b>Non</b>	<b>Supérieur</b>	<b>Non</b>	<b>Non</b>
État physique	Valeur d'usage	Valeur historique	Valeur patrimoniale	Édifice d'intérêt particulier
<b>Supérieur</b>	<b>Non</b>	<b>Non</b>	<b>Moyenne</b>	

**Photos 2012**



Photo 1 : **IMG\_8033.jpg**



Photo 2 : **IMG\_8027.jpg**



Photo 3 : **IMG\_8028.jpg**



Photo 4 : **IMG\_8038.jpg**



Photo 5 : **IMG\_8031.jpg**



Photo 6 : **IMG\_8025.jpg**



Inventaire et classement du  
patrimoine bâti  
Fiche descriptive complète

Numéro de fiche : **156**

Adresse  
**902, rang de l'Île-Dupas**

Municipalité  
**La Visitation-de-l'Île-Dupas**

### Nom, catégorie de bien et statut

Nom officiel ou officieux	Raison sociale	Localisation GPS	
		<b>46° 6'56.28"N 73° 7'1.30"O</b>	
		Fonction actuelle	Catégorie de bien
		<b>agricole</b>	<b>Bâtiment secondaire</b>
		Statut juridique	
		<b>aucun</b>	

### Éléments relatifs à l'architecture

Type architectural	Forme de toit	Revêtement de toit		
<b>Aucun</b>	<b>à deux versants droits</b>	<b>tôle profilée</b>		
Revêtement mural	Fenêtre (type et sous-type)	Porte (type de)	Lucarnes	Ornementation
<b>planche unie</b>	<b>aucune</b>	<b>pleine - à surface plane</b>	<b>aucune</b>	<b>aucune</b>
Plan de base	Nombre de niveaux	Galerie et escalier d'intérêt		
<b>rectangulaire</b>	<b>1.5</b>	<b>ne s'applique pas</b>		
Présence d'un corps secondaire	Fondations	Cheminée (type et sous-type) - si particulier		
<b>non</b>	<b>indéterminé</b>	<b>ne s'applique pas</b>		
Éléments à préserver				
<b>revêtement mural</b>				

Notes diverses

### Éléments relatifs au terrain et à l'aménagement

Élément spécifique (predominant) lié à l'aménagement du terrain

Bâtiment (s) secondaire (s) d'intérêt	Organisation des bâtiments secondaires	
<b>non</b>	<b>ne s'applique pas</b>	<b>Non</b>

Bâtiment secondaire commentaire  
**ne s'applique pas**





Inventaire et classement du  
patrimoine bâti  
**Fiche descriptive complète**

Numéro de fiche : **156**

Adresse

**902, rang de l'Île-Dupas**

Municipalité

**La Visitation-de-l'Île-Dupas**

**Données historiques**

Date estimée    Date connue    Sources documentaires

1930

Source de la date

Estimé BG

Informations historiques

Empty box for historical information.

**Évaluation**

Bien mis à jour en 2021 : **Oui**

**ATTENTION :**

**Si 2 valeurs. Haut = 2021. Bas = 2012.**

**En cas de valeur non déterminée, prendre la valeur de 2012.**

Valeur d'authenticité

**Supérieure**

Valeur d'âge

**Non**

Milieu environnant

**Supérieur**

Valeur d'art et d'architecture

**Oui**

Valeur de rareté

**Oui**

État physique

**Moyen**

Valeur d'usage

**Non**

Valeur historique

**Non**

Valeur patrimoniale

**Forte  
Forte**

Édifice d'intérêt particulier

**Édifice d'intérêt particulier**

Recommandations de sauvegarde et de mise en valeur

**L'édifice nécessite surtout des mesures d'entretien et de réparation. À cela pourrait s'ajouter la restauration des composantes disparues.**



Inventaire et classement du  
patrimoine bâti  
**Fiche descriptive complète**

Numéro de fiche : **156**

Adresse

**902, rang de l'Île-Dupas**

Municipalité

**La Visitation-de-l'Île-Dupas**

**Photos 2021**



Photo 1 : **IMG\_0253.JPG**



Photo 2 : **IMG\_0254.JPG**



Photo 3 : **IMG\_0256.JPG**

Photo 4 :

Photo 5 :

Photo 6 :



Inventaire et classement du  
patrimoine bâti  
**Fiche descriptive sommaire**

Numéro de fiche : **157**

Adresse  
**910, rang de l'Île-Dupas**

Municipalité  
**La Visitation-de-l'Île-Dupas**

**Nom, catégorie de bien et statut**

Nom officiel ou officieux	Raison sociale	Localisation GPS
		<b>46° 7'3.78"N 73° 6'56.38"O</b>
		Fonction actuelle
		<b>résidentielle</b>
		Catégorie de bien
		<b>Bâtiment principal</b>

Date estimée	Date connue	Notes diverses
<b>1880</b>		

Type architectural  
**Édifice d'inspiration néogothique**

Éléments à préserver  
**revêtement mural**

**Évaluation**

Bien mis à jour en 2021 : **Non**

**ATTENTION :**  
**Si 2 valeurs. Haut = 2021. Bas = 2012.**  
**En cas de valeur non déterminée, prendre la valeur de 2012.**

Valeur d'authenticité	Valeur d'âge	Milieu environnant	Valeur d'art et d'architecture	Valeur de rareté
<b>Bon</b>	<b>Non</b>	<b>Supérieur</b>	<b>Non</b>	<b>Non</b>
État physique	Valeur d'usage	Valeur historique	Valeur patrimoniale	Édifice d'intérêt particulier
<b>Excellent</b>	<b>Non</b>	<b>Non</b>	<b>Moyenne</b>	

**Photos 2012**



Photo 1 : IMG\_3344.jpg



Photo 2 : IMG\_3342.jpg



Photo 3 : IMG\_3343.jpg



Photo 4 : IMG\_3345.jpg

Photo 5 :

Photo 6 :



Inventaire et classement du  
patrimoine bâti  
**Fiche descriptive sommaire**

Numéro de fiche : **158**

Adresse  
**947, rang de l'Île-Dupas**

Municipalité  
**La Visitation-de-l'Île-Dupas**

**Nom, catégorie de bien et statut**

Nom officiel ou officieux	Raison sociale	Localisation GPS	Fonction actuelle	Catégorie de bien
		46° 7'26.32"N 73° 6'48.56"O	résidentielle	Bâtiment principal

Date estimée	Date connue	Notes diverses
1880		

Type architectural  
**Maison à toit à deux versants droits d'inspiration néoclassique**

Éléments à préserver  
**revêtement de toit**

**Évaluation**

Bien mis à jour en 2021 : **Non**

**ATTENTION :**  
Si 2 valeurs. Haut = 2021. Bas = 2012.  
En cas de valeur non déterminée, prendre la valeur de 2012.

Valeur d'authenticité	Valeur d'âge	Milieu environnant	Valeur d'art et d'architecture	Valeur de rareté
<b>Bon</b>	<b>Non</b>	<b>Excellent</b>	<b>Non</b>	<b>Non</b>
État physique	Valeur d'usage	Valeur historique	Valeur patrimoniale	Édifice d'intérêt particulier
<b>Moyen</b>	<b>Non</b>	<b>Non</b>	<b>Moyenne</b>	

**Photos 2012**



Photo 1 : IMG\_3348.jpg



Photo 2 : IMG\_3346.jpg



Photo 3 : IMG\_3347.jpg

Photo 4 :

Photo 5 :

Photo 6 :



Inventaire et classement du  
patrimoine bâti  
**Fiche descriptive sommaire**

Numéro de fiche : **159**

Adresse  
**120, rue Laforest**

Municipalité  
**La Visitation-de-l'Île-Dupas**

**Nom, catégorie de bien et statut**

Nom officiel ou officieux	Raison sociale	Localisation GPS
		<b>46° 4'24.94"N 73° 7'48.06"O</b>
		Fonction actuelle
		<b>résidentielle</b>
		Catégorie de bien
		<b>Bâtiment principal</b>

Date estimée	Date connue	Notes diverses
<b>1945</b>		

Type architectural  
**Bungalow ancien**

Éléments à préserver  
**revêtement de toit**

**Évaluation**

Bien mis à jour en 2021 : **Non**

**ATTENTION :**  
**Si 2 valeurs. Haut = 2021. Bas = 2012.**  
**En cas de valeur non déterminée, prendre la valeur de 2012.**

Valeur d'authenticité	Valeur d'âge	Milieu environnant	Valeur d'art et d'architecture	Valeur de rareté
<b>Moyen</b>	<b>Non</b>	<b>Supérieur</b>	<b>Non</b>	<b>Non</b>
État physique	Valeur d'usage	Valeur historique	Valeur patrimoniale	Édifice d'intérêt particulier
<b>Bon</b>	<b>Non</b>	<b>Non</b>	<b>Moyenne</b>	

**Photos 2012**



Photo 1 : IMG\_4745.jpg



Photo 2 : IMG\_4743.jpg



Photo 3 : IMG\_4744.jpg



Photo 4 : IMG\_4746.jpg

Photo 5 :

Photo 6 :



Inventaire et classement du  
patrimoine bâti  
**Fiche descriptive sommaire**

Numéro de fiche : **160**

Adresse  
**123, rue Laforest**

Municipalité  
**La Visitation-de-l'Île-Dupas**

**Nom, catégorie de bien et statut**

Nom officiel ou officieux	Raison sociale	Localisation GPS
		<b>46° 4'24.04"N 73° 7'48.48"O</b>
		Fonction actuelle
		<b>résidentielle</b>
		Catégorie de bien
		<b>Bâtiment principal</b>

Date estimée	Date connue	Notes diverses
<b>1910</b>		

Type architectural  
**Hors-type**

Éléments à préserver  
**revêtement mural**

**Évaluation**

Bien mis à jour en 2021 : **Non**

**ATTENTION :**  
**Si 2 valeurs. Haut = 2021. Bas = 2012.**  
**En cas de valeur non déterminée, prendre la valeur de 2012.**

Valeur d'authenticité	Valeur d'âge	Milieu environnant	Valeur d'art et d'architecture	Valeur de rareté
<b>Bon</b>	<b>Non</b>	<b>Supérieur</b>	<b>Non</b>	<b>Non</b>
État physique	Valeur d'usage	Valeur historique	Valeur patrimoniale	Édifice d'intérêt particulier
<b>Bon</b>	<b>Non</b>	<b>Non</b>	<b>Moyenne</b>	

**Photos 2012**



Photo 1 : **IMG\_4741.jpg**



Photo 2 : **IMG\_4738.jpg**



Photo 3 : **IMG\_4739.jpg**



Photo 4 : **IMG\_4742.jpg**

Photo 5 :

Photo 6 :



Inventaire et classement du  
patrimoine bâti  
**Fiche descriptive sommaire**

Numéro de fiche : **161**

Adresse  
**119, rue Principale**

Municipalité  
**La Visitation-de-l'Île-Dupas**

**Nom, catégorie de bien et statut**

Nom officiel ou officieux	Raison sociale	Localisation GPS
		46° 4'45.09"N 73° 9'7.30"O
		Fonction actuelle
		<b>résidentielle</b>
		Catégorie de bien
		<b>Bâtiment principal</b>

Date estimée	Date connue	Notes diverses
<b>1900</b>		

Type architectural  
**Édifice cubique (d'inspiration Four Square Style)**

Éléments à préserver  
**volumétrie**

**Évaluation**

Bien mis à jour en 2021 : **Non**

**ATTENTION :**  
**Si 2 valeurs. Haut = 2021. Bas = 2012.**  
**En cas de valeur non déterminée, prendre la valeur de 2012.**

Valeur d'authenticité	Valeur d'âge	Milieu environnant	Valeur d'art et d'architecture	Valeur de rareté
<b>Moyen</b>	<b>Non</b>	<b>Bon</b>	<b>Non</b>	<b>Non</b>
État physique	Valeur d'usage	Valeur historique	Valeur patrimoniale	Édifice d'intérêt particulier
<b>Bon</b>	<b>Non</b>	<b>Non</b>	<b>Faible</b>	

**Photos 2012**



Photo 1 : IMG\_4747.jpg



Photo 2 : IMG\_4748.jpg



Photo 3 : IMG\_4749.jpg



Photo 4 : IMG\_4750.jpg



Photo 5 :



Photo 6 :