

Version du 18 juillet 2024

# **INVENTAIRE DU PATRIMOINE BÂTI**

## **SAINT - CUTHBERT**



Réalisé par Bergeron Gagnon inc.  
Mis à jour par le service de la culture et des  
communications de la MRC de D'Autray.



**MRC de  
D'Autray**

# MISES À JOUR DE L'INVENTAIRE

## Suivi des réalisations

2012 - Réalisation de l'inventaire complet sur l'ensemble du territoire par la firme Bergeron Gagnon inc.

2021 - Mise à jour des fiches des bâtiments possédant une valeur patrimoniale exceptionnelle, supérieure et forte par la firme Bergeron Gagnon inc. Les bâtiments possédant une valeur moyenne et faible conservent leur évaluation de 2012.

2022-2024 - Modifications de certaines erreurs relevées par les municipalités par le Services de la culture et des communications de la MRC. Retrait des bâtiments démolis.

## Entretien de l'outil de référence

- Selon les budgets, les études réalisées et les orientations gouvernementales, des bâtiments pourraient venir s'ajouter à l'inventaire.
- Pour le moment, seuls les bâtiments démolis peuvent être retirés de l'inventaire.







Inventaire et classement du  
patrimoine bâti  
**Fiche descriptive sommaire**

Numéro de fiche : **659**

Adresse  
**2990, route Bélanger**

Municipalité  
**Saint-Cuthbert**

**Nom, catégorie de bien et statut**

Nom officiel ou officieux	Raison sociale	Localisation GPS	Fonction actuelle	Catégorie de bien
		46°10'36.37"N 73°15'59.48"O	résidentielle	Bâtiment principal

Date estimée	Date connue	Notes diverses
1880		2022 : Selon la municipalité, le revêtement extérieur a été refait.

Type architectural  
**Maison à toit à deux versants droits d'inspiration néoclassique**

Éléments à préserver  
**revêtement mural**

**Évaluation**

Bien mis à jour en 2021 : **Non**

**ATTENTION :**  
Si 2 valeurs. Haut = 2021. Bas = 2012.  
En cas de valeur non déterminée, prendre la valeur de 2012.

Valeur d'authenticité	Valeur d'âge	Milieu environnant	Valeur d'art et d'architecture	Valeur de rareté
<b>Bon</b>	<b>Non</b>	<b>Supérieur</b>	<b>Non</b>	<b>Non</b>
État physique	Valeur d'usage	Valeur historique	Valeur patrimoniale	Édifice d'intérêt particulier
<b>Bon</b>	<b>Non</b>	<b>Non</b>	<b>Moyenne</b>	

**Photos 2012**



Photo 1 : 2210IMG\_5817.jpg



Photo 2 : 2210IMG\_5818.jpg



Photo 3 : 2210IMG\_5819.jpg

Photo 4 :

Photo 5 :

Photo 6 :



Inventaire et classement du  
patrimoine bâti  
**Fiche descriptive sommaire**

Numéro de fiche : **660**

Adresse  
**10, route Fafard**

Municipalité  
**Saint-Cuthbert**

**Nom, catégorie de bien et statut**

Nom officiel ou officieux	Raison sociale	Localisation GPS
		46° 8'59.10"N 73°13'40.27"O
		Fonction actuelle
		<b>résidentielle</b>
		Catégorie de bien
		<b>Bâtiment principal</b>

Date estimée	Date connue	Notes diverses
1880		2022 : Selon la municipalité, le revêtement extérieur a été refait.

Type architectural  
**Édifice d'inspiration néogothique**

Éléments à préserver  
**revêtement mural**

**Évaluation**

Bien mis à jour en 2021 : **Non**

Valeur d'authenticité	Valeur d'âge	Milieu environnant	Valeur d'art et d'architecture	Valeur de rareté
<b>Excellent</b>	<b>Non</b>	<b>Bon</b>	<b>Non</b>	<b>Non</b>
État physique	Valeur d'usage	Valeur historique	Valeur patrimoniale	Édifice d'intérêt particulier
<b>Bon</b>	<b>Non</b>	<b>Non</b>	<b>Moyenne</b>	

**ATTENTION :**  
Si 2 valeurs. Haut = 2021. Bas = 2012.  
En cas de valeur non déterminée, prendre la valeur de 2012.

**Photos 2012**



Photo 1 : IMG\_8573.jpg



Photo 2 : IMG\_8574.jpg



Photo 3 : IMG\_8579.jpg



Photo 4 : IMG\_8582.jpg



Photo 5 : IMG\_8580.jpg



Photo 6 : IMG\_8583.jpg



Inventaire et classement du  
patrimoine bâti  
**Fiche descriptive sommaire**

Numéro de fiche : **661**

Adresse  
**1380, rang du Nord-de-la-Rivière-du-Chicot**

Municipalité  
**Saint-Cuthbert**

**Nom, catégorie de bien et statut**

Nom officiel ou officieux	Raison sociale	Localisation GPS
		<b>46° 8'27.35"N 73°11'31.15"O</b>
		Fonction actuelle
		<b>résidentielle</b>
		Catégorie de bien
		<b>Bâtiment principal</b>

Date estimée	Date connue	Notes diverses
<b>1925</b>		

Type architectural  
**Édifice cubique (d'inspiration Four Square Style)**

Éléments à préserver  
**volumétrie**

**Évaluation**

Bien mis à jour en 2021 : **Non**

**ATTENTION :**  
**Si 2 valeurs. Haut = 2021. Bas = 2012.**  
**En cas de valeur non déterminée, prendre la valeur de 2012.**

Valeur d'authenticité	Valeur d'âge	Milieu environnant	Valeur d'art et d'architecture	Valeur de rareté
<b>Moyen</b>	<b>Non</b>	<b>Supérieur</b>	<b>Non</b>	<b>Non</b>
État physique	Valeur d'usage	Valeur historique	Valeur patrimoniale	Édifice d'intérêt particulier
<b>Supérieur</b>	<b>Non</b>	<b>Non</b>	<b>Moyenne</b>	

**Photos 2012**



Photo 1 : 2310IMG\_6138.jpg



Photo 2 : 2310IMG\_6139.jpg



Photo 3 : 2310IMG\_6140.jpg

Photo 4 :

Photo 5 :

Photo 6 :





Inventaire et classement du  
patrimoine bâti  
**Fiche descriptive complète**

Numéro de fiche : **662**

Adresse  
**1461, côte Joly**

Municipalité  
**Saint-Cuthbert**

**Nom, catégorie de bien et statut**

Nom officiel ou officieux	Raison sociale	Localisation GPS
		<b>46° 8'40.46"N 73°11'49.44"O</b>
		Fonction actuelle
		<b>résidentielle</b>
		Catégorie de bien
		<b>Bâtiment principal</b>
		Statut juridique
		<b>aucun</b>

**Éléments relatifs à l'architecture**

Type architectural	Forme de toit	Revêtement de toit
<b>Maison à toit à deux versants droits d'inspiration néoclassique</b>	<b>à deux versants droits</b>	<b>tôle à la canadienne</b>
Revêtement mural	Fenêtre (type et sous-type)	Porte (type de)
<b>planche à feuillure</b>	<b>à battant(s) à grands carreaux</b>	<b>à panneau(x) (caisson(s)) avec vitrage</b>
		Lucarnes
		<b>à pignon</b>
		Ornementation
		<b>corniche à denticules</b>
		<b>aisseliers</b>
		<b>retours de corniche</b>
Plan de base	Nombre de niveaux	Galerie et escalier d'intérêt
<b>rectangulaire</b>	<b>1.5</b>	<b>galerie longeant plus d'une élévation</b>
Présence d'un corps secondaire	Fondations	Cheminée (type et sous-type) - si particulier
<b>oui</b>	<b>béton coulé</b>	<b>En brique Longue souche</b>
Éléments à préserver		
<b>revêtement mural de planche à feuillure</b>		
<b>revêtement de toit en tôle à la canadienne</b>		

Notes diverses

**Éléments relatifs au terrain et à l'aménagement**

Élément spécifique (predominant) lié à l'aménagement du terrain

<b>qualité de l'aménagement paysager</b>	<b>Non</b>
<b>terre de vaste étendue</b>	<b>Non</b>
<b>arbre(s) mature(s)</b>	<b>Non</b>
Bâtiment (s) secondaire (s) d'intérêt	Organisation des bâtiments secondaires
<b>oui</b>	<b>ne s'applique pas</b>
Bâtiment secondaire commentaire	



Inventaire et classement du  
patrimoine bâti  
**Fiche descriptive complète**

Numéro de fiche : **662**

Adresse  
**1461, côte Joly**

Municipalité  
**Saint-Cuthbert**

**Données historiques**

Date estimée	Date connue	Sources documentaires
1880		Circuit des maisons anciennes de la Municipalité de Saint-Cuthbert
Source de la date		
Propriétaire		

Informations historiques

---

**Évaluation**

Bien mis à jour en 2021 : **Oui**

**ATTENTION :**  
Si 2 valeurs. Haut = 2021. Bas = 2012.  
En cas de valeur non déterminée, prendre la valeur de 2012.

Valeur d'authenticité	Valeur d'âge	Milieu environnant	Valeur d'art et d'architecture	Valeur de rareté
Bonne	Non	Supérieur	Oui	Non
État physique	Valeur d'usage	Valeur historique	Valeur patrimoniale	Édifice d'intérêt particulier
Supérieur	Non	Non	<b>Forte</b> <b>Forte</b>	Édifice d'intérêt particulier

Recommandations de sauvegarde et de mise en valeur

L'édifice nécessite surtout des mesures d'entretien et de réparation. À cela pourrait s'ajouter la restauration des composantes disparues.



Inventaire et classement du  
patrimoine bâti  
Fiche descriptive complète

Numéro de fiche : **662**

Adresse  
**1461, côte Joly**

Municipalité  
**Saint-Cuthbert**

**Photos 2021**



Photo 1 : IMG\_7530.jpg



Photo 2 : IMG\_7536.jpg



Photo 3 : IMG\_7542.jpg



Photo 4 : IMG\_7539.jpg



Photo 5 : IMG\_7538.jpg



Photo 6 : IMG\_7531.jpg





Inventaire et classement du  
patrimoine bâti  
**Fiche descriptive complète**

Numéro de fiche : **662**

Adresse  
**1461, côte Joly**

Municipalité  
**Saint-Cuthbert**

**Photos 2021**



Photo 7 : **IMG\_7534.jpg**



Photo 8 : **IMG\_7533.jpg**

Photo 9 :

Photo 10 :

Photo 11 :

Photo 12 :



Inventaire et classement du  
patrimoine bâti  
**Fiche descriptive sommaire**

Numéro de fiche : **664**

Adresse  
**1670, côte Joly**

Municipalité  
**Saint-Cuthbert**

**Nom, catégorie de bien et statut**

Nom officiel ou officieux	Raison sociale	Localisation GPS
		46° 9'0.22"N 73°12'27.42"O
		Fonction actuelle
		<b>résidentielle</b>
		Catégorie de bien
		<b>Bâtiment principal</b>

Date estimée	Date connue	Notes diverses
1925		

Type architectural  
**Édifice cubique (d'inspiration Four Square Style)**

Éléments à préserver  
**revêtement de toit**

**Évaluation**

Bien mis à jour en 2021 : **Non**

**ATTENTION :**  
**Si 2 valeurs. Haut = 2021. Bas = 2012.**  
**En cas de valeur non déterminée, prendre la valeur de 2012.**

Valeur d'authenticité	Valeur d'âge	Milieu environnant	Valeur d'art et d'architecture	Valeur de rareté
<b>Moyen</b>	<b>Non</b>	<b>Supérieur</b>	<b>Non</b>	<b>Non</b>
État physique	Valeur d'usage	Valeur historique	Valeur patrimoniale	Édifice d'intérêt particulier
<b>Supérieur</b>	<b>Non</b>	<b>Non</b>	<b>Moyenne</b>	

**Photos 2012**



Photo 1 : 2310IMG\_6085.jpg



Photo 2 : 2310IMG\_6083.jpg



Photo 3 : 2310IMG\_6082.jpg

Photo 4 :

Photo 5 :

Photo 6 :





Inventaire et classement du  
patrimoine bâti  
**Fiche descriptive sommaire**

Numéro de fiche : **665**

Adresse  
**1740, côte Joly**

Municipalité  
**Saint-Cuthbert**

**Nom, catégorie de bien et statut**

Nom officiel ou officieux	Raison sociale	Localisation GPS
		<b>46° 9'10.69"N 73°12'38.13"O</b>
		Fonction actuelle
		<b>résidentielle</b>
		Catégorie de bien
		<b>Bâtiment principal</b>

Date estimée	Date connue	Notes diverses
<b>1850</b>		

Type architectural  
**Maison traditionnelle québécoise**

Éléments à préserver  
**revêtement de toit**

**Évaluation**

Bien mis à jour en 2021 : **Non**

**ATTENTION :**  
**Si 2 valeurs. Haut = 2021. Bas = 2012.**  
**En cas de valeur non déterminée, prendre la valeur de 2012.**

Valeur d'authenticité	Valeur d'âge	Milieu environnant	Valeur d'art et d'architecture	Valeur de rareté
<b>Moyen</b>	<b>Oui</b>	<b>Supérieur</b>	<b>Non</b>	<b>Non</b>
État physique	Valeur d'usage	Valeur historique	Valeur patrimoniale	Édifice d'intérêt particulier
<b>Supérieur</b>	<b>Non</b>	<b>Non</b>	<b>Moyenne</b>	

**Photos 2012**



Photo 1 : 2310IMG\_6081.jpg



Photo 2 : 2310IMG\_6077.jpg



Photo 3 : 2310IMG\_6080.jpg



Photo 4 : 2310IMG\_6079.jpg

Photo 5 :

Photo 6 :



Inventaire et classement du  
patrimoine bâti  
**Fiche descriptive sommaire**

Numéro de fiche : **666**

Adresse  
**1761, côte Joly**

Municipalité  
**Saint-Cuthbert**

**Nom, catégorie de bien et statut**

Nom officiel ou officieux	Raison sociale	Localisation GPS
		<b>46° 9'11.42"N 73°12'39.98"O</b>
		Fonction actuelle
		<b>résidentielle</b>
		Catégorie de bien
		<b>Bâtiment principal</b>

Date estimée	Date connue	Notes diverses
<b>1912</b>		

Type architectural  
**Maison à toit à deux versants droits d'inspiration néoclassique**

Éléments à préserver  
**revêtement de toit**

**Évaluation**

Bien mis à jour en 2021 : **Non**

**ATTENTION :**  
**Si 2 valeurs. Haut = 2021. Bas = 2012.**  
**En cas de valeur non déterminée, prendre la valeur de 2012.**

Valeur d'authenticité	Valeur d'âge	Milieu environnant	Valeur d'art et d'architecture	Valeur de rareté
<b>Moyen</b>	<b>Non</b>	<b>Supérieur</b>	<b>Non</b>	<b>Non</b>
État physique	Valeur d'usage	Valeur historique	Valeur patrimoniale	Édifice d'intérêt particulier
<b>Supérieur</b>	<b>Non</b>	<b>Non</b>	<b>Moyenne</b>	

**Photos 2012**



Photo 1 : 2310IMG\_6073.jpg



Photo 2 : 2310IMG\_6074.jpg



Photo 3 : 2310IMG\_6075.jpg

Photo 4 :

Photo 5 :

Photo 6 :



Inventaire et classement du  
patrimoine bâti  
**Fiche descriptive complète**

Numéro de fiche : **667**

Adresse  
**1821, côte Joly**

Municipalité  
**Saint-Cuthbert**

**Nom, catégorie de bien et statut**

Nom officiel ou officieux	Raison sociale	Localisation GPS
		<b>46° 9'19.58"N 73°12'42.33"O</b>
		Fonction actuelle
		<b>résidentielle</b>
		Catégorie de bien
		<b>Bâtiment principal</b>
		Statut juridique
		<b>aucun</b>

**Éléments relatifs à l'architecture**

Type architectural	Forme de toit	Revêtement de toit
<b>Maison à toit à deux versants droits d'inspiration néoclassique</b>	<b>à deux versants droits</b>	<b>tôle en plaques</b>
Revêtement mural	Fenêtre (type et sous-type)	Porte (type de)
<b>planche à feuillure</b>	<b>non traditionnelle à grands carreaux</b>	<b>moderne</b>
		Lucarnes
		<b>aucune</b>
		Ornementation
		<b>chambranles</b>
Plan de base	Nombre de niveaux	Galerie et escalier d'intérêt
<b>rectangulaire</b>	<b>1,5</b>	<b>galerie longeant plus d'une élévation</b>
Présence d'un corps secondaire	Fondations	Cheminée (type et sous-type) - si particulier
<b>oui</b>	<b>indéterminé</b>	<b>En brique</b>
Éléments à préserver	<b>revêtement de toit</b>	

Notes diverses

**revêtement mural composé en partie de planche à feuillure et de «canexel» mais celui-ci imite très bien la planche à feuillure**

**Éléments relatifs au terrain et à l'aménagement**

Élément spécifique (predominant) lié à l'aménagement du terrain

**Non**

**Non**

**Non**

Bâtiment (s) secondaire (s) d'intérêt	Organisation des bâtiments secondaires
<b>non</b>	<b>ne s'applique pas</b>
Bâtiment secondaire commentaire	
<b>ne s'applique pas</b>	



Inventaire et classement du  
patrimoine bâti  
**Fiche descriptive complète**

Numéro de fiche : **667**

Adresse  
**1821, côte Joly**

Municipalité  
**Saint-Cuthbert**

**Données historiques**

Date estimée	Date connue	Sources documentaires
1850		
Source de la date		
Estimé BG		

Informations historiques

---

**Évaluation**

Bien mis à jour en 2021 : **Oui**

**ATTENTION :**  
Si 2 valeurs. Haut = 2021. Bas = 2012.  
En cas de valeur non déterminée, prendre la valeur de 2012.

Valeur d'authenticité	Valeur d'âge	Milieu environnant	Valeur d'art et d'architecture	Valeur de rareté
Bonne	Oui	Supérieur	Non	Non
État physique	Valeur d'usage	Valeur historique	Valeur patrimoniale	Édifice d'intérêt particulier
Bon	Non	Non	<b>Forte</b> <b>Forte</b>	

Recommandations de sauvegarde et de mise en valeur

L'édifice nécessite surtout des mesures d'entretien et de réparation. À cela pourrait s'ajouter la restauration des composantes disparues.





Inventaire et classement du  
patrimoine bâti  
Fiche descriptive complète

Numéro de fiche : **667**

Adresse  
**1821, côte Joly**

Municipalité  
**Saint-Cuthbert**

**Photos 2021**



Photo 1 : IMG\_4696.jpg



Photo 2 : IMG\_4704.jpg



Photo 3 : IMG\_4693.jpg



Photo 4 : IMG\_4705.jpg



Photo 5 : IMG\_4706.jpg



Photo 6 : IMG\_4694.jpg



Inventaire et classement du  
patrimoine bâti  
**Fiche descriptive complète**

Numéro de fiche : **667**

Adresse  
**1821, côte Joly**

Municipalité  
**Saint-Cuthbert**

**Photos 2021**



Photo 7 : **IMG\_4695.jpg**



Photo 8 : **IMG\_4698.jpg**



Photo 9 : **IMG\_4700.jpg**



Photo 10 : **IMG\_4701.jpg**

Photo 11 :

Photo 12 :





Inventaire et classement du  
patrimoine bâti  
**Fiche descriptive sommaire**

Numéro de fiche : **668**

Adresse  
**1881, côte Joly**

Municipalité  
**Saint-Cuthbert**

**Nom, catégorie de bien et statut**

Nom officiel ou officieux	Raison sociale	Localisation GPS
		<b>46° 9'31.65"N 73°12'52.66"O</b>
		Fonction actuelle
		<b>résidentielle</b>
		Catégorie de bien
		<b>Bâtiment principal</b>

Date estimée	Date connue	Notes diverses
<b>1890</b>		

Type architectural  
**Maison à toit à deux versants droits d'inspiration néoclassique**

Éléments à préserver  
**revêtement de toit**

**Évaluation**

Bien mis à jour en 2021 : **Non**

**ATTENTION :**  
**Si 2 valeurs. Haut = 2021. Bas = 2012.**  
**En cas de valeur non déterminée, prendre la valeur de 2012.**

Valeur d'authenticité	Valeur d'âge	Milieu environnant	Valeur d'art et d'architecture	Valeur de rareté
<b>Moyen</b>	<b>Non</b>	<b>Supérieur</b>	<b>Oui</b>	<b>Non</b>
État physique	Valeur d'usage	Valeur historique	Valeur patrimoniale	Édifice d'intérêt particulier
<b>Bon</b>	<b>Non</b>	<b>Non</b>	<b>Moyenne</b>	

**Photos 2012**



Photo 1 : IMG\_4529.jpg



Photo 2 : IMG\_4530.jpg



Photo 3 : IMG\_4531.jpg

Photo 4 :

Photo 5 :

Photo 6 :



Inventaire et classement du  
patrimoine bâti  
**Fiche descriptive sommaire**

Numéro de fiche : **669**

Adresse  
**81, rue du Moulin**

Municipalité  
**Saint-Cuthbert**

**Nom, catégorie de bien et statut**

Nom officiel ou officieux	Raison sociale	Localisation GPS
		46° 9'14.28"N 73°13'35.44"O
		Fonction actuelle
		<b>résidentielle</b>
		Catégorie de bien
		<b>Bâtiment principal</b>

Date estimée	Date connue	Notes diverses
<b>1880</b>		

Type architectural  
**Maison à toit à deux versants droits d'inspiration néoclassique**

Éléments à préserver  
**fenêtres**

**Évaluation**

Bien mis à jour en 2021 : **Non**

**ATTENTION :**  
**Si 2 valeurs. Haut = 2021. Bas = 2012.**  
**En cas de valeur non déterminée, prendre la valeur de 2012.**

Valeur d'authenticité	Valeur d'âge	Milieu environnant	Valeur d'art et d'architecture	Valeur de rareté
<b>Moyen</b>	<b>Non</b>	<b>Supérieur</b>	<b>Non</b>	<b>Non</b>
État physique	Valeur d'usage	Valeur historique	Valeur patrimoniale	Édifice d'intérêt particulier
<b>Moyen</b>	<b>Non</b>	<b>Non</b>	<b>Moyenne</b>	

**Photos 2012**



Photo 1 : 2310IMG\_6127.jpg



Photo 2 : 2310IMG\_6128.jpg



Photo 3 : 2310IMG\_6129.jpg

Photo 4 :

Photo 5 :

Photo 6 :





Inventaire et classement du  
patrimoine bâti  
**Fiche descriptive sommaire**

Numéro de fiche : **670**

Adresse  
**90, rue du Moulin**

Municipalité  
**Saint-Cuthbert**

**Nom, catégorie de bien et statut**

Nom officiel ou officieux	Raison sociale	Localisation GPS
		<b>46° 9'14.62"N 73°13'34.74"O</b>
		Fonction actuelle
		<b>résidentielle</b>
		Catégorie de bien
		<b>Bâtiment principal</b>

Date estimée	Date connue	Notes diverses
<b>1925</b>		

Type architectural  
**Édifice à toit plat**

Éléments à préserver  
**volumétrie**

**Évaluation**

Bien mis à jour en 2021 : **Non**

**ATTENTION :**  
**Si 2 valeurs. Haut = 2021. Bas = 2012.**  
**En cas de valeur non déterminée, prendre la valeur de 2012.**

Valeur d'authenticité	Valeur d'âge	Milieu environnant	Valeur d'art et d'architecture	Valeur de rareté
<b>Moyen</b>	<b>Non</b>	<b>Supérieur</b>	<b>Non</b>	<b>Non</b>
État physique	Valeur d'usage	Valeur historique	Valeur patrimoniale	Édifice d'intérêt particulier
<b>Bon</b>	<b>Non</b>	<b>Non</b>	<b>Moyenne</b>	

**Photos 2012**



Photo 1 : 2310IMG\_6130.jpg



Photo 2 : 2310IMG\_6132.jpg



Photo 3 : 2310IMG\_6134.jpg



Photo 4 : 2310IMG\_6131.jpg

Photo 5 :

Photo 6 :



Inventaire et classement du  
patrimoine bâti  
**Fiche descriptive sommaire**

Numéro de fiche : **671**

Adresse  
**101-109, rue du Moulin**

Municipalité  
**Saint-Cuthbert**

**Nom, catégorie de bien et statut**

Nom officiel ou officieux	Raison sociale	Localisation GPS
		<b>46° 9'15.67"N 73°13'33.62"O</b>
		Fonction actuelle
		<b>résidentielle</b>
		Catégorie de bien
		<b>Bâtiment principal</b>

Date estimée	Date connue	Notes diverses
<b>1880</b>		

Type architectural  
**Édifice d'inspiration néogothique**

Éléments à préserver  
**revêtement de toit**

**Évaluation**

Bien mis à jour en 2021 : **Non**

**ATTENTION :**  
**Si 2 valeurs. Haut = 2021. Bas = 2012.**  
**En cas de valeur non déterminée, prendre la valeur de 2012.**

Valeur d'authenticité	Valeur d'âge	Milieu environnant	Valeur d'art et d'architecture	Valeur de rareté
<b>Moyen</b>	<b>Non</b>	<b>Supérieur</b>	<b>Non</b>	<b>Non</b>
État physique	Valeur d'usage	Valeur historique	Valeur patrimoniale	Édifice d'intérêt particulier
<b>Bon</b>	<b>Non</b>	<b>Non</b>	<b>Moyenne</b>	

**Photos 2012**



Photo 1 : 2310IMG\_6135.jpg



Photo 2 : 2310IMG\_6136.jpg



Photo 3 : 2310IMG\_6137.jpg

Photo 4 :

Photo 5 :

Photo 6 :



Inventaire et classement du  
patrimoine bâti  
**Fiche descriptive complète**

Numéro de fiche : **672**

Adresse  
**150, rue du Moulin**

Municipalité  
**Saint-Cuthbert**

**Nom, catégorie de bien et statut**

Nom officiel ou officieux <b>Ancien moulin à scie</b>	Raison sociale <b>Meunerie Savoie</b>	Localisation GPS <b>46° 9'18.54"N 73°13'26.91"O</b>
		Fonction actuelle <b>agricole</b>
		Catégorie de bien <b>Bâtiment secondaire</b>
		Statut juridique <b>aucun</b>

**Éléments relatifs à l'architecture**

Type architectural <b>Aucun</b>	Forme de toit <b>à deux versants droits</b>	Revêtement de toit <b>tôle profilée</b>
Revêtement mural <b>matériau non traditionnel</b>	Fenêtre (type et sous-type) <b>à guillotine à grands carreaux</b> <b>à guillotine à petit(s)-bois</b>	Porte (type de) <b>à panneau(x) (caisson(s)) avec vitrage moderne</b>
		Lucarnes <b>aucune</b>
		Ornementation <b>chambranles</b>
Plan de base <b>rectangulaire</b>	Nombre de niveaux <b>1.5</b>	Galerie et escalier d'intérêt <b>ne s'applique pas</b>
Présence d'un corps secondaire <b>oui</b>	Fondations <b>Pierre</b>	Cheminée (type et sous-type) - si particulier <b>ne s'applique pas</b>
Éléments à préserver <b>corps secondaire</b>		

Notes diverses

**Éléments relatifs au terrain et à l'aménagement**

Élément spécifique (predominant) lié à l'aménagement du terrain

	<b>Oui</b>
	<b>Oui</b>
Bâtiment (s) secondaire (s) d'intérêt <b>non</b>	Organisation des bâtiments secondaires <b>ne s'applique pas</b>
Bâtiment secondaire commentaire <b>ne s'applique pas</b>	<b>Oui</b>



Inventaire et classement du  
patrimoine bâti  
Fiche descriptive complète

Numéro de fiche : **672**

Adresse  
**150, rue du Moulin**

Municipalité  
**Saint-Cuthbert**

### Données historiques

Date estimée	Date connue	Sources documentaires
1850		
Source de la date		
Estimé BG		

### Informations historiques

### Évaluation

Bien mis à jour en 2021 : **Oui**

**ATTENTION :**  
Si 2 valeurs. Haut = 2021. Bas = 2012.  
En cas de valeur non déterminée, prendre la valeur de 2012.

Valeur d'authenticité	Valeur d'âge	Milieu environnant	Valeur d'art et d'architecture	Valeur de rareté
Moyenne	Oui	Supérieur	Non	Oui
État physique	Valeur d'usage	Valeur historique	Valeur patrimoniale	Édifice d'intérêt particulier
Supérieur	Oui	Oui	Supérieure Supérieure	Édifice d'intérêt particulier

Recommandations de sauvegarde et de mise en valeur

L'édifice nécessite surtout des mesures d'entretien et de réparation. À cela pourrait s'ajouter la restauration des composantes disparues.





Inventaire et classement du  
patrimoine bâti  
Fiche descriptive complète

Numéro de fiche : **672**

Adresse  
**150, rue du Moulin**

Municipalité  
**Saint-Cuthbert**

**Photos 2021**



Photo 1 : **IMG\_1674.JPG**



Photo 2 : **IMG\_1675.JPG**



Photo 3 : **IMG\_1676.JPG**



Photo 4 : **IMG\_1673.JPG**



Photo 5 : **IMG\_1675.JPG**



Photo 6 : **IMG\_1681.JPG**



Inventaire et classement du  
patrimoine bâti  
**Fiche descriptive complète**

Numéro de fiche : **672**

Adresse  
**150, rue du Moulin**

Municipalité  
**Saint-Cuthbert**

---

**Photos 2021**



Photo 7 : **IMG\_1678.JPG**

Photo 8 :

Photo 9 :

Photo 10 :

Photo 11 :

Photo 12 :



Inventaire et classement du  
patrimoine bâti  
Fiche descriptive complète

Numéro de fiche : **673**

Adresse  
**1270, traverse du Moulin Doucet**

Municipalité  
**Saint-Cuthbert**

**Nom, catégorie de bien et statut**

Nom officiel ou officieux	Raison sociale	Localisation GPS
		<b>46° 8'12.09"N 73°11'37.75"O</b>
		Fonction actuelle
		<b>résidentielle</b>
		Catégorie de bien
		<b>Bâtiment principal</b>
		Statut juridique
		<b>aucun</b>

**Éléments relatifs à l'architecture**

Type architectural	Forme de toit	Revêtement de toit
<b>Maison traditionnelle québécoise</b>	<b>à deux versants courbés</b>	<b>tôle à la canadienne</b>
Revêtement mural	Fenêtre (type et sous-type)	Porte (type de)
<b>planche à clin</b>	<b>à battant(s) à grands carreaux</b>	<b>moderne</b>
	<b>non traditionnelle</b>	Lucarnes
		<b>à fronton</b>
		Ornementation
		<b>chambranles</b>
		<b>planches cornières</b>
		<b>retours de corniche</b>
Plan de base	Nombre de niveaux	Galerie et escalier d'intérêt
<b>rectangulaire</b>	<b>1.5</b>	<b>galerie longeant plus d'une élévation</b>
Présence d'un corps secondaire	Fondations	Cheminée (type et sous-type) - si particulier
<b>non</b>	<b>béton coulé</b>	
Éléments à préserver		
<b>revêtement mural</b>		
<b>fenêtres</b>		

Notes diverses

**Éléments relatifs au terrain et à l'aménagement**

Élément spécifique (predominant) lié à l'aménagement du terrain

**arbre(s) mature(s)**

**terrain de vaste étendue** Non

**Bâtiment (s) secondaire (s) d'intérêt** Non

**oui** **Organisation des bâtiments secondaires** Non

**ne s'applique pas**

Bâtiment secondaire commentaire



Inventaire et classement du  
patrimoine bâti  
**Fiche descriptive complète**

Numéro de fiche : **673**

Adresse  
**1270, traverse du Moulin Doucet**

Municipalité  
**Saint-Cuthbert**

**Données historiques**

Date estimée    Date connue    Sources documentaires

**1850**

Source de la date

**Estimé BG**

Informations historiques

[Empty box for historical information]

**Évaluation**

Bien mis à jour en 2021 : **Oui**

**ATTENTION :**

**Si 2 valeurs. Haut = 2021. Bas = 2012.**

**En cas de valeur non déterminée, prendre la valeur de 2012.**

Valeur d'authenticité	Valeur d'âge	Milieu environnant	Valeur d'art et d'architecture	Valeur de rareté
<b>Bonne</b>	<b>Oui</b>	<b>Supérieur</b>	<b>Oui</b>	<b>Non</b>
État physique	Valeur d'usage	Valeur historique	Valeur patrimoniale	Édifice d'intérêt particulier
<b>Excellent</b>	<b>Non</b>	<b>Non</b>	<b>Supérieure</b> <b>Supérieure</b>	<b>Édifice d'intérêt particulier</b>

Recommandations de sauvegarde et de mise en valeur

**Un statut juridique municipal de protection devrait être accordé à cet édifice. Ou encore, il pourrait être assujéti à un règlement de PIIA spécifique au patrimoine bâti. La municipalité devrait en outre interdire sa démolition.**

**L'édifice nécessite surtout des mesures d'entretien et de réparation. À cela pourrait s'ajouter la restauration des composantes disparues.**





Inventaire et classement du  
patrimoine bâti  
Fiche descriptive complète

Numéro de fiche : **673**

Adresse  
**1270, traverse du Moulin Doucet**

Municipalité  
**Saint-Cuthbert**

**Photos 2021**



Photo 1 : IMG\_7416.jpg



Photo 2 : IMG\_7410.jpg



Photo 3 : IMG\_7421.jpg



Photo 4 : IMG\_7412.jpg



Photo 5 : IMG\_7413.jpg



Photo 6 : IMG\_7418.jpg



Inventaire et classement du  
patrimoine bâti  
**Fiche descriptive sommaire**

Numéro de fiche : **674**

Adresse  
**1280, traverse du Moulin Doucet**

Municipalité  
**Saint-Cuthbert**

**Nom, catégorie de bien et statut**

Nom officiel ou officieux	Raison sociale	Localisation GPS
		<b>46° 8'13.61"N 73°11'36.89"O</b>
		Fonction actuelle
		<b>résidentielle</b>
		Catégorie de bien
		<b>Bâtiment principal</b>

Date estimée	Date connue	Notes diverses
<b>1880</b>		

Type architectural  
**Maison à toit à deux versants droits d'inspiration néoclassique**

Éléments à préserver  
**revêtement de toit**

**Évaluation**

Bien mis à jour en 2021 : **Non**

Valeur d'authenticité	Valeur d'âge	Milieu environnant	Valeur d'art et d'architecture	Valeur de rareté
<b>Moyen</b>	<b>Non</b>	<b>Supérieur</b>	<b>Non</b>	<b>Non</b>
État physique	Valeur d'usage	Valeur historique	Valeur patrimoniale	Édifice d'intérêt particulier
<b>Bon</b>	<b>Non</b>	<b>Non</b>	<b>Moyenne</b>	

**ATTENTION :**  
**Si 2 valeurs. Haut = 2021. Bas = 2012.**  
**En cas de valeur non déterminée, prendre la valeur de 2012.**

**Photos 2012**



Photo 1 : 2310IMG\_6104.jpg



Photo 2 : 2310IMG\_6103.jpg



Photo 3 : 2310IMG\_6102.jpg



Photo 4 : 2310IMG\_6105.jpg



Photo 5 :



Photo 6 :





Inventaire et classement du  
patrimoine bâti  
**Fiche descriptive sommaire**

Numéro de fiche : **675**

Adresse  
**1311, traverse du Moulin Doucet**

Municipalité  
**Saint-Cuthbert**

**Nom, catégorie de bien et statut**

Nom officiel ou officieux	Raison sociale	Localisation GPS
		46° 8'17.66"N 73°11'33.93"O
		Fonction actuelle
		<b>résidentielle</b>
		Catégorie de bien
		<b>Bâtiment principal</b>

Date estimée	Date connue	Notes diverses
<b>1895</b>		

Type architectural  
**Édifice à toit mansardé**

Éléments à préserver  
**revêtement de toit**

**Évaluation**

Bien mis à jour en 2021 : **Non**

**ATTENTION :**  
**Si 2 valeurs. Haut = 2021. Bas = 2012.**  
**En cas de valeur non déterminée, prendre la valeur de 2012.**

Valeur d'authenticité	Valeur d'âge	Milieu environnant	Valeur d'art et d'architecture	Valeur de rareté
<b>Moyen</b>	<b>Non</b>	<b>Supérieur</b>	<b>Non</b>	<b>Non</b>
État physique	Valeur d'usage	Valeur historique	Valeur patrimoniale	Édifice d'intérêt particulier
<b>Supérieur</b>	<b>Non</b>	<b>Non</b>	<b>Moyenne</b>	

**Photos 2012**



Photo 1 : 2310IMG\_6097.jpg



Photo 2 : 2310IMG\_6100.jpg



Photo 3 : 2310IMG\_6098.jpg

Photo 4 :

Photo 5 :

Photo 6 :



Inventaire et classement du  
patrimoine bâti  
**Fiche descriptive sommaire**

Numéro de fiche : **677**

Adresse  
**740, rang du Nord-de-la-Rivière-du-Chicot**

Municipalité  
**Saint-Cuthbert**

**Nom, catégorie de bien et statut**

Nom officiel ou officieux	Raison sociale	Localisation GPS
		46° 7'23.52"N 73° 9'59.01"O
		Fonction actuelle
		<b>résidentielle</b>
		Catégorie de bien
		<b>Bâtiment principal</b>

Date estimée	Date connue	Notes diverses
<b>1880</b>		

Type architectural  
**Édifice d'inspiration néogothique**

Éléments à préserver  
**revêtement de toit**

**Évaluation**

Bien mis à jour en 2021 : **Non**

**ATTENTION :**  
**Si 2 valeurs. Haut = 2021. Bas = 2012.**  
**En cas de valeur non déterminée, prendre la valeur de 2012.**

Valeur d'authenticité	Valeur d'âge	Milieu environnant	Valeur d'art et d'architecture	Valeur de rareté
<b>Moyen</b>	<b>Non</b>	<b>Supérieur</b>	<b>Non</b>	<b>Non</b>
État physique	Valeur d'usage	Valeur historique	Valeur patrimoniale	Édifice d'intérêt particulier
<b>Supérieur</b>	<b>Non</b>	<b>Non</b>	<b>Moyenne</b>	

**Photos 2012**



Photo 1 : 2310IMG\_6201.jpg



Photo 2 : 2310IMG\_6199.jpg



Photo 3 : 2310IMG\_6200.jpg



Photo 4 : 2310IMG\_6202.jpg



Photo 5 : 2310IMG\_6203.jpg



Photo 6 :



Inventaire et classement du  
patrimoine bâti  
Fiche descriptive complète

Numéro de fiche : **678**

Adresse  
**760, rang du Nord-de-la-Rivière-du-Chicot**

Municipalité  
**Saint-Cuthbert**

**Nom, catégorie de bien et statut**

Nom officiel ou officieux	Raison sociale	Localisation GPS
		<b>46° 7'25.08"N 73°10'2.23"O</b>
		Fonction actuelle
		<b>résidentielle</b>
		Catégorie de bien
		<b>Bâtiment principal</b>
		Statut juridique
		<b>aucun</b>

**Éléments relatifs à l'architecture**

Type architectural	Forme de toit	Revêtement de toit
<b>Édifice d'inspiration néogothique</b>	<b>à deux versants droits</b>	<b>tôle agrafée (pincée)</b>
Revêtement mural	Fenêtre (type et sous-type)	Porte (type de)
<b>planche à feuillure</b>	<b>à battant(s) à grands carreaux</b>	<b>pleine - à panneau (x) (caisson(s))</b>
		<b>à panneau(x) (caisson(s)) avec vitres</b>
		Lucarnes
		<b>gable</b>
		Ornementation
		<b>aisseliers</b>
		<b>retours de corniche</b>
		<b>chambranles</b>
Plan de base	Nombre de niveaux	Galerie et escalier d'intérêt
<b>rectangulaire</b>	<b>1.5</b>	<b>galerie longeant plus d'une élévation</b>
Présence d'un corps secondaire	Fondations	Cheminée (type et sous-type) - si particulier
<b>oui</b>	<b>indéterminé</b>	<b>En brique Double</b>
Éléments à préserver		
<b>ornementation</b>		
<b>fenêtres</b>		

Notes diverses

**Éléments relatifs au terrain et à l'aménagement**

Élément spécifique (predominant) lié à l'aménagement du terrain

<b>terre de vaste étendue</b>	<b>Non</b>
	<b>Non</b>
Bâtiment (s) secondaire (s) d'intérêt	Organisation des bâtiments secondaires
<b>oui</b>	<b>aléatoire</b>
	<b>Non</b>

Bâtiment secondaire commentaire



Inventaire et classement du  
patrimoine bâti  
**Fiche descriptive complète**

Numéro de fiche : **678**

Adresse  
**760, rang du Nord-de-la-Rivière-du-Chicot**

Municipalité  
**Saint-Cuthbert**

**Données historiques**

Date estimée	Date connue	Sources documentaires
1880		
Source de la date		
Estimé BG		

Informations historiques

---

**Évaluation**

Bien mis à jour en 2021 : **Oui**

**ATTENTION :**  
Si 2 valeurs. Haut = 2021. Bas = 2012.  
En cas de valeur non déterminée, prendre la valeur de 2012.

Valeur d'authenticité	Valeur d'âge	Milieu environnant	Valeur d'art et d'architecture	Valeur de rareté
Supérieure	Non	Supérieur	Oui	Non
État physique	Valeur d'usage	Valeur historique	Valeur patrimoniale	Édifice d'intérêt particulier
Bon	Non	Non	<b>Forte</b> <b>Forte</b>	Édifice d'intérêt particulier

Recommandations de sauvegarde et de mise en valeur

**L'édifice ne nécessite que des mesures régulières d'entretien et de réparation.**





Inventaire et classement du  
patrimoine bâti  
Fiche descriptive complète

Numéro de fiche : **678**

Adresse  
**760, rang du Nord-de-la-Rivière-du-Chicot**

Municipalité  
**Saint-Cuthbert**

**Photos 2021**



Photo 1 : **IMG\_1504.JPG**



Photo 2 : **IMG\_1506.JPG**



Photo 3 : **IMG\_1501.JPG**



Photo 4 : **IMG\_1505.JPG**



Photo 5 : **IMG\_1507.JPG**



Photo 6 : **IMG\_1509.JPG**



Inventaire et classement du  
patrimoine bâti  
**Fiche descriptive complète**

Numéro de fiche : **678**

Adresse

**760, rang du Nord-de-la-Rivière-du-Chicot**

Municipalité

**Saint-Cuthbert**

---

**Photos 2021**



Photo 7 : **IMG\_1503.JPG**

Photo 8 :

Photo 9 :

Photo 10 :

Photo 11 :

Photo 12 :





Inventaire et classement du  
patrimoine bâti  
**Fiche descriptive sommaire**

Numéro de fiche : **679**

Adresse  
**800, rang du Nord-de-la-Rivière-du-Chicot**

Municipalité  
**Saint-Cuthbert**

**Nom, catégorie de bien et statut**

Nom officiel ou officieux	Raison sociale	Localisation GPS
		46° 7'29.37"N 73°10'10.99"O
		Fonction actuelle
		<b>résidentielle</b>
		Catégorie de bien
		<b>Bâtiment principal</b>

Date estimée	Date connue	Notes diverses
<b>1880</b>		

Type architectural  
**Maison à toit à deux versants droits d'inspiration néoclassique**

Éléments à préserver  
**revêtement de toit**

**Évaluation**

Bien mis à jour en 2021 : **Non**

**ATTENTION :**  
Si 2 valeurs. Haut = 2021. Bas = 2012.  
En cas de valeur non déterminée, prendre la valeur de 2012.

Valeur d'authenticité	Valeur d'âge	Milieu environnant	Valeur d'art et d'architecture	Valeur de rareté
<b>Moyen</b>	<b>Non</b>	<b>Supérieur</b>	<b>Non</b>	<b>Non</b>
État physique	Valeur d'usage	Valeur historique	Valeur patrimoniale	Édifice d'intérêt particulier
<b>Supérieur</b>	<b>Non</b>	<b>Non</b>	<b>Moyenne</b>	

**Photos 2012**



Photo 1 : IMG\_3643.jpg



Photo 2 : IMG\_3640.jpg



Photo 3 : IMG\_3642.jpg



Photo 4 : IMG\_3644.jpg



Photo 5 : IMG\_3645.jpg



Photo 6 :



Inventaire et classement du  
patrimoine bâti  
**Fiche descriptive complète**

Numéro de fiche : **680**

Adresse  
**810, rang du Nord-de-la-Rivière-du-Chicot**

Municipalité  
**Saint-Cuthbert**

**Nom, catégorie de bien et statut**

Nom officiel ou officieux	Raison sociale	Localisation GPS
		<b>46° 7'31.59"N 73°10'14.15"O</b>
		Fonction actuelle
		<b>résidentielle</b>
		Catégorie de bien
		<b>Bâtiment principal</b>
		Statut juridique
		<b>aucun</b>

**Éléments relatifs à l'architecture**

Type architectural	Forme de toit	Revêtement de toit
<b>Maison à toit à deux versants droits d'inspiration néoclassique</b>	<b>à deux versants droits</b>	<b>tôle agrafée (pincée)</b>
Revêtement mural	Fenêtre (type et sous-type)	Porte (type de)
<b>planche unie</b>	<b>non traditionnelle à grands carreaux</b>	<b>moderne</b>
		Lucarnes
		<b>aucune</b>
		Ornementation
		<b>chambranles</b>
		<b>retours de corniche</b>
Plan de base	Nombre de niveaux	Galerie et escalier d'intérêt
<b>rectangulaire</b>	<b>1.5</b>	<b>galerie de grandes dimensions</b>
Présence d'un corps secondaire	Fondations	Cheminée (type et sous-type) - si particulier
<b>oui</b>	<b>indéterminé</b>	<b>En brique</b>
Éléments à préserver		
<b>revêtement de toit</b>		

Notes diverses

**Éléments relatifs au terrain et à l'aménagement**

Élément spécifique (predominant) lié à l'aménagement du terrain

**arbre(s) mature(s)**

**qualité de l'aménagement paysager**

**Non**

**Non**

Bâtiment (s) secondaire (s) d'intérêt

**non**

Organisation des bâtiments secondaires

**ne s'applique pas**

**Non**

Bâtiment secondaire commentaire

**ne s'applique pas**



Inventaire et classement du  
patrimoine bâti  
**Fiche descriptive complète**

Numéro de fiche : **680**

Adresse  
**810, rang du Nord-de-la-Rivière-du-Chicot**

Municipalité  
**Saint-Cuthbert**

**Données historiques**

Date estimée	Date connue	Sources documentaires
1800		Circuit des maisons anciennes de la Municipalité de Saint-Cuthbert
Source de la date		
Source documentaire		

Informations historiques

---

**Évaluation**

Bien mis à jour en 2021 : **Oui**

**ATTENTION :**  
Si 2 valeurs. Haut = 2021. Bas = 2012.  
En cas de valeur non déterminée, prendre la valeur de 2012.

Valeur d'authenticité	Valeur d'âge	Milieu environnant	Valeur d'art et d'architecture	Valeur de rareté
Bonne	Oui	Supérieur	Non	Oui
État physique	Valeur d'usage	Valeur historique	Valeur patrimoniale	Édifice d'intérêt particulier
Excellent	Non	Non	<b>Forte</b> <b>Forte</b>	Édifice d'intérêt particulier

Recommandations de sauvegarde et de mise en valeur

L'édifice nécessite surtout des mesures d'entretien et de réparation. À cela pourrait s'ajouter la restauration des composantes disparues.





Inventaire et classement du  
patrimoine bâti  
Fiche descriptive complète

Numéro de fiche : **680**

Adresse  
**810, rang du Nord-de-la-Rivière-du-Chicot**

Municipalité  
**Saint-Cuthbert**

**Photos 2021**



Photo 1 : IMG\_1511.JPG



Photo 2 : IMG\_1515.JPG



Photo 3 : IMG\_1518.JPG



Photo 4 : IMG\_1517.JPG



Photo 5 : IMG\_1510.JPG



Photo 6 : IMG\_1513.JPG



Inventaire et classement du  
patrimoine bâti  
**Fiche descriptive complète**

Numéro de fiche : **680**

Adresse

**810, rang du Nord-de-la-Rivière-du-Chicot**

Municipalité

**Saint-Cuthbert**

---

**Photos 2021**



Photo 7 : **IMG\_1514.JPG**

Photo 8 :

Photo 9 :

Photo 10 :

Photo 11 :

Photo 12 :



Inventaire et classement du  
patrimoine bâti  
**Fiche descriptive sommaire**

Numéro de fiche : **681**

Adresse  
**840, rang du Nord-de-la-Rivière-du-Chicot**

Municipalité  
**Saint-Cuthbert**

**Nom, catégorie de bien et statut**

Nom officiel ou officieux	Raison sociale	Localisation GPS
		46° 7'32.78"N 73°10'14.88"O
		Fonction actuelle
		<b>résidentielle</b>
		Catégorie de bien
		<b>Bâtiment principal</b>

Date estimée	Date connue	Notes diverses
<b>1870</b>		

Type architectural  
**Maison à toit à deux versants droits d'inspiration néoclassique**

Éléments à préserver  
**revêtement de toit**

**Évaluation**

Bien mis à jour en 2021 : **Non**

Valeur d'authenticité	Valeur d'âge	Milieu environnant	Valeur d'art et d'architecture	Valeur de rareté
<b>Moyen</b>	<b>Non</b>	<b>Supérieur</b>	<b>Oui</b>	<b>Non</b>
État physique	Valeur d'usage	Valeur historique	Valeur patrimoniale	Édifice d'intérêt particulier
<b>Excellent</b>	<b>Non</b>	<b>Non</b>	<b>Moyenne</b>	

**ATTENTION :**  
**Si 2 valeurs. Haut = 2021. Bas = 2012.**  
**En cas de valeur non déterminée, prendre la valeur de 2012.**

**Photos 2012**



Photo 1 : IMG\_3649.jpg



Photo 2 : IMG\_3650.jpg



Photo 3 : IMG\_3651.jpg



Photo 4 : IMG\_3652.jpg



Photo 5 : IMG\_3653.jpg

Photo 6 :





Inventaire et classement du  
patrimoine bâti  
**Fiche descriptive sommaire**

Numéro de fiche : **682**

Adresse  
**880, rang du Nord-de-la-Rivière-du-Chicot**

Municipalité  
**Saint-Cuthbert**

**Nom, catégorie de bien et statut**

Nom officiel ou officieux	Raison sociale	Localisation GPS
		46° 7'38.42"N 73°10'19.03"O
		Fonction actuelle
		<b>résidentielle</b>
		Catégorie de bien
		<b>Bâtiment principal</b>

Date estimée	Date connue	Notes diverses
<b>1870</b>		

Type architectural  
**Maison à toit à deux versants droits d'inspiration néoclassique**

Éléments à préserver  
**revêtement de toit**

**Évaluation**

Bien mis à jour en 2021 : **Non**

**ATTENTION :**  
**Si 2 valeurs. Haut = 2021. Bas = 2012.**  
**En cas de valeur non déterminée, prendre la valeur de 2012**

Valeur d'authenticité	Valeur d'âge	Milieu environnant	Valeur d'art et d'architecture	Valeur de rareté
<b>Moyen</b>	<b>Non</b>	<b>Supérieur</b>	<b>Non</b>	<b>Non</b>
État physique	Valeur d'usage	Valeur historique	Valeur patrimoniale	Édifice d'intérêt particulier
<b>Excellent</b>	<b>Non</b>	<b>Non</b>	<b>Moyenne</b>	

**Photos 2012**



Photo 1 : 2310IMG\_6193.jpg



Photo 2 : 2310IMG\_6194.jpg



Photo 3 : 2310IMG\_6195.jpg



Photo 4 : 2310IMG\_6196.jpg

Photo 5 :

Photo 6 :



Inventaire et classement du  
patrimoine bâti  
Fiche descriptive complète

Numéro de fiche : **683**

Adresse  
**891, rang du Nord-de-la-Rivière-du-Chicot**

Municipalité  
**Saint-Cuthbert**

**Nom, catégorie de bien et statut**

Nom officiel ou officieux	Raison sociale	Localisation GPS
		46° 7'41.42"N 73°10'22.66"O
		Fonction actuelle
		résidentielle
		Catégorie de bien
		Bâtiment principal
		Statut juridique
		aucun

**Éléments relatifs à l'architecture**

Type architectural	Forme de toit	Revêtement de toit
Maison à toit à deux versants droits d'inspiration néoclassique	à deux versants droits	tôle agrafée (pincée)
Revêtement mural	Fenêtre (type et sous-type)	Porte (type de)
planche à couvre-joints	à battant(s) à grands carreaux	à panneau(x) (caisson(s)) avec vitrage
	non traditionnelle	à fronton
		Ornementation
		chambranles
		retours de corniche
		aisseliers
Plan de base	Nombre de niveaux	Galerie et escalier d'intérêt
rectangulaire	1.5	galerie longeant plus d'une élévation
Présence d'un corps secondaire	Fondations	Cheminée (type et sous-type) - si particulier
non	Pierre	En pierre Centrale
Éléments à préserver		
revêtement mural		
fenêtres		

Notes diverses

**Éléments relatifs au terrain et à l'aménagement**

Élément spécifique (predominant) lié à l'aménagement du terrain

cours d'eau à proximité	
terre de vaste étendue	Non
couverture végétale abondante	Non
Bâtiment (s) secondaire (s) d'intérêt	Organisation des bâtiments secondaires
oui	aléatoire
Bâtiment secondaire commentaire	



Inventaire et classement du  
patrimoine bâti  
Fiche descriptive complète

Numéro de fiche : **683**

Adresse  
**891, rang du Nord-de-la-Rivière-du-Chicot**

Municipalité  
**Saint-Cuthbert**

**Données historiques**

Date estimée	Date connue	Sources documentaires
1837		Circuit des maisons anciennes de la Municipalité de Saint-Cuthbert
Source de la date		
Source documentaire		

Informations historiques

---

**Évaluation**

Bien mis à jour en 2021 : **Oui**

**ATTENTION :**  
Si 2 valeurs. Haut = 2021. Bas = 2012.  
En cas de valeur non déterminée, prendre la valeur de 2012.

Valeur d'authenticité	Valeur d'âge	Milieu environnant	Valeur d'art et d'architecture	Valeur de rareté
<b>Supérieure</b>	<b>Oui</b>	<b>Supérieur</b>	<b>Oui</b>	<b>Non</b>
État physique	Valeur d'usage	Valeur historique	Valeur patrimoniale	Édifice d'intérêt particulier
<b>Excellent</b>	<b>Non</b>	<b>Non</b>	<b>Supérieure</b> <b>Supérieure</b>	<b>Édifice d'intérêt particulier</b>

Recommandations de sauvegarde et de mise en valeur

**Un statut juridique municipal de protection devrait être accordé à cet édifice. Ou encore, il pourrait être assujéti à un règlement de PIIA spécifique au patrimoine bâti. La municipalité devrait en outre interdire sa démolition.**

**L'édifice nécessite surtout des mesures d'entretien et de réparation. À cela pourrait s'ajouter la restauration des composantes disparues.**





Inventaire et classement du  
patrimoine bâti  
Fiche descriptive complète

Numéro de fiche : **683**

Adresse  
**891, rang du Nord-de-la-Rivière-du-Chicot**

Municipalité  
**Saint-Cuthbert**

**Photos 2021**



Photo 1 : IMG\_1522.JPG



Photo 2 : IMG\_1521.JPG



Photo 3 : IMG\_1520.JPG



Photo 4 : IMG\_1523.JPG



Photo 5 : IMG\_1525.JPG



Photo 6 : IMG\_1524.JPG



Inventaire et classement du  
patrimoine bâti  
**Fiche descriptive sommaire**

Numéro de fiche : **684**

Adresse  
**940, rang du Nord-de-la-Rivière-du-Chicot**

Municipalité  
**Saint-Cuthbert**

**Nom, catégorie de bien et statut**

Nom officiel ou officieux	Raison sociale	Localisation GPS
		46° 7'49.79"N 73°10'25.54"O
		Fonction actuelle
		<b>résidentielle</b>
		Catégorie de bien
		<b>Bâtiment principal</b>

Date estimée	Date connue	Notes diverses
1910		

Type architectural  
**Maison à toit à deux versants droits d'inspiration néoclassique**

Éléments à préserver  
**fenêtres**

**Évaluation**

Bien mis à jour en 2021 : **Non**

**ATTENTION :**  
Si 2 valeurs. Haut = 2021. Bas = 2012.  
En cas de valeur non déterminée, prendre la valeur de 2012.

Valeur d'authenticité	Valeur d'âge	Milieu environnant	Valeur d'art et d'architecture	Valeur de rareté
<b>Supérieur</b>	<b>Non</b>	<b>Supérieur</b>	<b>Non</b>	<b>Non</b>
État physique	Valeur d'usage	Valeur historique	Valeur patrimoniale	Édifice d'intérêt particulier
<b>Bon</b>	<b>Non</b>	<b>Non</b>	<b>Moyenne</b>	

**Photos 2012**



Photo 1 : IMG\_3656.jpg



Photo 2 : IMG\_3654.jpg



Photo 3 : IMG\_3655.jpg



Photo 4 : IMG\_3658.jpg



Photo 5 : IMG\_3659.jpg



Photo 6 : IMG\_3660.jpg





Inventaire et classement du  
patrimoine bâti  
**Fiche descriptive sommaire**

Numéro de fiche : **685**

Adresse  
**960, rang du Nord-de-la-Rivière-du-Chicot**

Municipalité  
**Saint-Cuthbert**

**Nom, catégorie de bien et statut**

Nom officiel ou officieux	Raison sociale	Localisation GPS
		46° 7'55.15"N 73°10'27.30"O
		Fonction actuelle
		<b>résidentielle</b>
		Catégorie de bien
		<b>Bâtiment principal</b>

Date estimée	Date connue	Notes diverses
<b>1880</b>		

Type architectural  
**Maison à toit à deux versants droits d'inspiration néoclassique**

Éléments à préserver  
**volumétrie**

**Évaluation**

Bien mis à jour en 2021 : **Non**

**ATTENTION :**  
**Si 2 valeurs. Haut = 2021. Bas = 2012.**  
**En cas de valeur non déterminée, prendre la valeur de 2012.**

Valeur d'authenticité	Valeur d'âge	Milieu environnant	Valeur d'art et d'architecture	Valeur de rareté
<b>Moyen</b>	<b>Non</b>	<b>Supérieur</b>	<b>Non</b>	<b>Non</b>
État physique	Valeur d'usage	Valeur historique	Valeur patrimoniale	Édifice d'intérêt particulier
<b>Supérieur</b>	<b>Non</b>	<b>Non</b>	<b>Moyenne</b>	

**Photos 2012**



Photo 1 : 2310IMG\_6151.jpg



Photo 2 : 2310IMG\_6150.jpg



Photo 3 : 2310IMG\_6152.jpg



Photo 4 : 2310IMG\_6153.jpg



Photo 5 :



Photo 6 :





Inventaire et classement du  
patrimoine bâti  
**Fiche descriptive sommaire**

Numéro de fiche : **686**

Adresse  
**980, rang du Nord-de-la-Rivière-du-Chicot**

Municipalité  
**Saint-Cuthbert**

**Nom, catégorie de bien et statut**

Nom officiel ou officieux	Raison sociale	Localisation GPS
		46° 7'56.74"N 73°10'31.45"O
		Fonction actuelle
		<b>résidentielle</b>
		Catégorie de bien
		<b>Bâtiment principal</b>

Date estimée	Date connue	Notes diverses
<b>1850</b>		

Type architectural  
**Maison traditionnelle québécoise**

Éléments à préserver  
**revêtement de toit**

**Évaluation**

Bien mis à jour en 2021 : **Non**

**ATTENTION :**  
**Si 2 valeurs. Haut = 2021. Bas = 2012.**  
**En cas de valeur non déterminée, prendre la valeur de 2012.**

Valeur d'authenticité	Valeur d'âge	Milieu environnant	Valeur d'art et d'architecture	Valeur de rareté
<b>Moyen</b>	<b>Oui</b>	<b>Supérieur</b>	<b>Oui</b>	<b>Non</b>
État physique	Valeur d'usage	Valeur historique	Valeur patrimoniale	Édifice d'intérêt particulier
<b>Supérieur</b>	<b>Non</b>	<b>Non</b>	<b>Moyenne</b>	

**Photos 2012**



Photo 1 : IMG\_3677.jpg



Photo 2 : IMG\_3675.jpg



Photo 3 : IMG\_3676.jpg



Photo 4 : IMG\_3678.jpg



Photo 5 : IMG\_3679.jpg



Photo 6 :



Inventaire et classement du  
patrimoine bâti  
**Fiche descriptive sommaire**

Numéro de fiche : **687**

Adresse  
**1010, rang du Nord-de-la-Rivière-du-Chicot**

Municipalité  
**Saint-Cuthbert**

**Nom, catégorie de bien et statut**

Nom officiel ou officieux	Raison sociale	Localisation GPS
		<b>46° 7'56.86"N 73°10'39.20"O</b>
		Fonction actuelle
		<b>résidentielle</b>
		Catégorie de bien
		<b>Bâtiment principal</b>

Date estimée	Date connue	Notes diverses
<b>1860</b>		

Type architectural  
**Maison traditionnelle québécoise**

Éléments à préserver  
**revêtement mural**

**Évaluation**

Bien mis à jour en 2021 : **Non**

Valeur d'authenticité	Valeur d'âge	Milieu environnant	Valeur d'art et d'architecture	Valeur de rareté
<b>Bon</b>	<b>Non</b>	<b>Supérieur</b>	<b>Non</b>	<b>Non</b>
État physique	Valeur d'usage	Valeur historique	Valeur patrimoniale	Édifice d'intérêt particulier
<b>Supérieur</b>	<b>Non</b>	<b>Non</b>	<b>Moyenne</b>	

**ATTENTION :**  
**Si 2 valeurs. Haut = 2021. Bas = 2012.**  
**En cas de valeur non déterminée, prendre la valeur de 2012.**

**Photos 2012**



Photo 1 : 2310IMG\_6148.jpg



Photo 2 : 2310IMG\_6145.jpg



Photo 3 : 2310IMG\_6146.jpg

Photo 4 :

Photo 5 :

Photo 6 :



Inventaire et classement du  
patrimoine bâti  
**Fiche descriptive sommaire**

Numéro de fiche : **688**

Adresse  
**1031, rang du Nord-de-la-Rivière-du-Chicot**

Municipalité  
**Saint-Cuthbert**

**Nom, catégorie de bien et statut**

Nom officiel ou officieux	Raison sociale	Localisation GPS	Fonction actuelle	Catégorie de bien
		46° 7'57.12"N 73°10'44.29"O	résidentielle	Bâtiment principal

Date estimée	Date connue	Notes diverses
1850		

Type architectural  
**Maison à toit à deux versants droits d'inspiration néoclassique**

Éléments à préserver  
**volumétrie**

**Évaluation**

Bien mis à jour en 2021 : **Non**

**ATTENTION :**  
Si 2 valeurs. Haut = 2021. Bas = 2012.  
En cas de valeur non déterminée, prendre la valeur de 2012.

Valeur d'authenticité	Valeur d'âge	Milieu environnant	Valeur d'art et d'architecture	Valeur de rareté
Moyen	Oui	Supérieur	Non	Non
État physique	Valeur d'usage	Valeur historique	Valeur patrimoniale	Édifice d'intérêt particulier
Supérieur	Non	Non	Moyenne	

**Photos 2012**



Photo 1 : 2310IMG\_6141.jpg



Photo 2 : 2310IMG\_6142.jpg



Photo 3 : 2310IMG\_6144.jpg

Photo 4 :

Photo 5 :

Photo 6 :





Inventaire et classement du  
patrimoine bâti  
**Fiche descriptive sommaire**

Numéro de fiche : **689**

Adresse  
**1081, rang du Nord-de-la-Rivière-du-Chicot**

Municipalité  
**Saint-Cuthbert**

**Nom, catégorie de bien et statut**

Nom officiel ou officieux	Raison sociale	Localisation GPS
		46° 7'58.38"N 73°10'52.33"O
		Fonction actuelle
		<b>résidentielle</b>
		Catégorie de bien
		<b>Bâtiment principal</b>

Date estimée	Date connue	Notes diverses
<b>1840</b>		

Type architectural  
**Maison traditionnelle québécoise**

Éléments à préserver  
**revêtement de toit**

**Évaluation**

Bien mis à jour en 2021 : **Non**

**ATTENTION :**  
Si 2 valeurs. Haut = 2021. Bas = 2012.  
En cas de valeur non déterminée, prendre la valeur de 2012

Valeur d'authenticité	Valeur d'âge	Milieu environnant	Valeur d'art et d'architecture	Valeur de rareté
<b>Moyen</b>	<b>Oui</b>	<b>Supérieur</b>	<b>Oui</b>	<b>Non</b>
État physique	Valeur d'usage	Valeur historique	Valeur patrimoniale	Édifice d'intérêt particulier
<b>Bon</b>	<b>Non</b>	<b>Non</b>	<b>Moyenne</b>	

**Photos 2012**



Photo 1 : IMG\_3680.jpg



Photo 2 : IMG\_3681.jpg



Photo 3 : IMG\_3682.jpg



Photo 4 : IMG\_3683.jpg



Photo 5 : IMG\_3684.jpg



Photo 6 : IMG\_3685.jpg



Inventaire et classement du  
patrimoine bâti  
**Fiche descriptive sommaire**

Numéro de fiche : **690**

Adresse  
**1101, rang du Nord-de-la-Rivière-du-Chicot**

Municipalité  
**Saint-Cuthbert**

**Nom, catégorie de bien et statut**

Nom officiel ou officieux	Raison sociale	Localisation GPS
		46° 7'59.84"N 73°11'4.74"O
		Fonction actuelle
		<b>résidentielle</b>
		Catégorie de bien
		<b>Bâtiment principal</b>

Date estimée	Date connue	Notes diverses
<b>1850</b>		

Type architectural  
**Maison traditionnelle québécoise**

Éléments à préserver  
**revêtement mural**

**Évaluation**

Bien mis à jour en 2021 : **Non**

**ATTENTION :**  
**Si 2 valeurs. Haut = 2021. Bas = 2012.**  
**En cas de valeur non déterminée, prendre la valeur de 2012.**

Valeur d'authenticité	Valeur d'âge	Milieu environnant	Valeur d'art et d'architecture	Valeur de rareté
<b>Bon</b>	<b>Oui</b>	<b>Supérieur</b>	<b>Non</b>	<b>Non</b>
État physique	Valeur d'usage	Valeur historique	Valeur patrimoniale	Édifice d'intérêt particulier
<b>Bon</b>	<b>Non</b>	<b>Non</b>	<b>Moyenne</b>	

**Photos 2012**



Photo 1 : IMG\_3686.jpg



Photo 2 : IMG\_3687.jpg



Photo 3 : IMG\_3689.jpg



Photo 4 : IMG\_3690.jpg



Photo 5 : IMG\_3691.jpg



Photo 6 :



Inventaire et classement du  
patrimoine bâti  
Fiche descriptive complète

Numéro de fiche : **691**

Adresse  
**1171, rang du Nord-de-la-Rivière-du-Chicot**

Municipalité  
**Saint-Cuthbert**

**Nom, catégorie de bien et statut**

Nom officiel ou officieux	Raison sociale	Localisation GPS
	<b>La ferme de Saint Vincent viandes biologiques</b>	<b>46° 8'5.09"N 73°11'18.98"O</b>
		Fonction actuelle
		<b>résidentielle</b>
		Catégorie de bien
		<b>Bâtiment principal</b>
		Statut juridique
		<b>aucun</b>

**Éléments relatifs à l'architecture**

Type architectural	Forme de toit	Revêtement de toit
<b>Maison traditionnelle québécoise</b>	<b>à deux versants courbés</b>	<b>tôle agrafée (pincée)</b>
Revêtement mural	Fenêtre (type et sous-type)	Porte (type de)
<b>planche à clin</b>	<b>à battant(s) à grands carreaux</b>	<b>moderne</b>
	<b>non traditionnelle</b>	Lucarnes
		<b>à fronton</b>
		Ornementation
		<b>portail</b>
		<b>persiennes</b>
		<b>aisseliers</b>
Plan de base	Nombre de niveaux	Galerie et escalier d'intérêt
<b>rectangulaire</b>	<b>1.5</b>	<b>galerie longeant plus d'une élévation</b>
Présence d'un corps secondaire	Fondations	Cheminée (type et sous-type) - si particulier
<b>non</b>	<b>indéterminé</b>	<b>En brique Double</b>
Éléments à préserver		
<b>ornementation</b>		
<b>porte</b>		

Notes diverses

**Éléments relatifs au terrain et à l'aménagement**

Élément spécifique (predominant) lié à l'aménagement du terrain

**terre de vaste étendue**

**arbre(s) mature(s)** Non

Non

Bâtiment (s) secondaire (s) d'intérêt Organisation des bâtiments secondaires

**oui** **aléatoire** Oui

Bâtiment secondaire commentaire





Inventaire et classement du  
patrimoine bâti  
Fiche descriptive complète

Numéro de fiche : **691**

Adresse  
**1171, rang du Nord-de-la-Rivière-du-Chicot**

Municipalité  
**Saint-Cuthbert**

**Données historiques**

Date estimée	Date connue	Sources documentaires
1797	1797	Circuit des maisons anciennes de la Municipalité de Saint-Cuthbert
Source de la date		
Propriétaire		

Informations historiques

---

**Évaluation**

Bien mis à jour en 2021 : **Oui**

**ATTENTION :**  
Si 2 valeurs. Haut = 2021. Bas = 2012.  
En cas de valeur non déterminée, prendre la valeur de 2012.

Valeur d'authenticité	Valeur d'âge	Milieu environnant	Valeur d'art et d'architecture	Valeur de rareté
Bonne	Oui	Supérieur	Oui	Non
État physique	Valeur d'usage	Valeur historique	Valeur patrimoniale	Édifice d'intérêt particulier
Bon	Non	Oui	<b>Supérieure Exceptionnelle</b>	Édifice d'intérêt particulier

Recommandations de sauvegarde et de mise en valeur

Un statut juridique municipal de protection devrait être accordé à cet édifice. Il devrait également être assujéti à un règlement de PIIA spécifique au patrimoine bâti. La municipalité devrait en outre interdire sa démolition.

L'édifice nécessite surtout des mesures d'entretien et de réparation. À cela pourrait s'ajouter la restauration des composantes disparues.



Inventaire et classement du  
patrimoine bâti  
Fiche descriptive complète

Numéro de fiche : **691**

Adresse  
**1171, rang du Nord-de-la-Rivière-du-Chicot**

Municipalité  
**Saint-Cuthbert**

**Photos 2021**



Photo 1 : **IMG\_1526.JPG**



Photo 2 : **IMG\_1528.JPG**



Photo 3 : **IMG\_1533.JPG**



Photo 4 : **IMG\_1529.JPG**



Photo 5 : **IMG\_1531.JPG**



Photo 6 : **IMG\_1532.JPG**



Inventaire et classement du  
patrimoine bâti  
**Fiche descriptive complète**

Numéro de fiche : **691**

Adresse  
**1171, rang du Nord-de-la-Rivière-du-Chicot**

Municipalité  
**Saint-Cuthbert**

---

**Photos 2021**



Photo 7 : **IMG\_1530.JPG**



Photo 8 : **IMG\_1534.JPG**

Photo 9 :

Photo 10 :

Photo 11 :

Photo 12 :





Inventaire et classement du  
patrimoine bâti  
**Fiche descriptive sommaire**

Numéro de fiche : **692**

Adresse  
**1271, rang du Nord-de-la-Rivière-du-Chicot**

Municipalité  
**Saint-Cuthbert**

**Nom, catégorie de bien et statut**

Nom officiel ou officieux	Raison sociale	Localisation GPS
		<b>46° 8'13.67"N 73°11'31.12"O</b>
		Fonction actuelle
		<b>résidentielle</b>
		Catégorie de bien
		<b>Bâtiment principal</b>

Date estimée	Date connue	Notes diverses
<b>1880</b>		

Type architectural  
**Édifice à toit mansardé**

Éléments à préserver  
**ornementation**

**Évaluation**

Bien mis à jour en 2021 : **Non**

**ATTENTION :**  
**Si 2 valeurs. Haut = 2021. Bas = 2012.**  
**En cas de valeur non déterminée, prendre la valeur de 2012.**

Valeur d'authenticité	Valeur d'âge	Milieu environnant	Valeur d'art et d'architecture	Valeur de rareté
<b>Moyen</b>	<b>Non</b>	<b>Supérieur</b>	<b>Oui</b>	<b>Non</b>
État physique	Valeur d'usage	Valeur historique	Valeur patrimoniale	Édifice d'intérêt particulier
<b>Excellent</b>	<b>Non</b>	<b>Non</b>	<b>Moyenne</b>	

**Photos 2012**



Photo 1 : IMG\_3707.jpg



Photo 2 : IMG\_3706.jpg



Photo 3 : IMG\_3708.jpg

Photo 4 :

Photo 5 :

Photo 6 :



Inventaire et classement du  
patrimoine bâti  
Fiche descriptive complète

Numéro de fiche : **694**

Adresse  
**1400, rang du Nord-de-la-Rivière-du-Chicot**

Municipalité  
**Saint-Cuthbert**

**Nom, catégorie de bien et statut**

Nom officiel ou officieux	Raison sociale	Localisation GPS
		<b>46° 8'30.28"N 73°11'32.14"O</b>
		Fonction actuelle
		<b>résidentielle</b>
		Catégorie de bien
		<b>Bâtiment principal</b>
		Statut juridique
		<b>aucun</b>

**Éléments relatifs à l'architecture**

Type architectural	Forme de toit	Revêtement de toit
<b>Édifice à toit mansardé</b>	<b>à terrasse et à brisis</b>	<b>bardeau d'asphalte</b>
Revêtement mural	Fenêtre (type et sous-type)	Porte (type de)
<b>brique</b>	<b>non traditionnelle</b>	<b>porte à double battant</b>
		Lucarnes
		<b>à fronton</b>
		Ornementation
		<b>lambrequin</b>
		<b>corniche à denticules</b>
		<b>corniche à consoles</b>
Plan de base	Nombre de niveaux	Galerie et escalier d'intérêt
<b>rectangulaire</b>	<b>2</b>	<b>galerie de grandes dimensions</b>
Présence d'un corps secondaire	Fondations	Cheminée (type et sous-type) - si particulier
<b>non</b>	<b>indéterminé</b>	

Éléments à préserver  
**ornementation, dont le lambrequin à fuseaux, les colonnes tournées à aisseliers et la corniche à denticules  
porte à double battant**

Notes diverses

---

**Éléments relatifs au terrain et à l'aménagement**

Élément spécifique (predominant) lié à l'aménagement du terrain

**couverture végétale abondante**

Non

Non

Bâtiment (s) secondaire (s) d'intérêt

**oui**

Organisation des bâtiments secondaires

**ne s'applique pas**

Non

Bâtiment secondaire commentaire

---



Inventaire et classement du  
patrimoine bâti  
Fiche descriptive complète

Numéro de fiche : **694**

Adresse  
**1400, rang du Nord-de-la-Rivière-du-Chicot**

Municipalité  
**Saint-Cuthbert**

### Données historiques

Date estimée	Date connue	Sources documentaires
1860	1860	Circuit des maisons anciennes de la Municipalité de Saint-Cuthbert
Source de la date		
Propriétaire		

### Informations historiques

Si la date indiquée par notre source de référence est exacte, l'édifice a sûrement été modifié à la fin du 19e siècle ou au début du 20e siècle

### Évaluation

Bien mis à jour en 2021 : **Oui**

**ATTENTION :**  
Si 2 valeurs. Haut = 2021. Bas = 2012.  
En cas de valeur non déterminée, prendre la valeur de 2012.

Valeur d'authenticité	Valeur d'âge	Milieu environnant	Valeur d'art et d'architecture	Valeur de rareté
Bonne	Non	Supérieur	Oui	Oui
État physique	Valeur d'usage	Valeur historique	Valeur patrimoniale	Édifice d'intérêt particulier
Supérieur	Non	Non	<b>Forte</b> <b>Forte</b>	Édifice d'intérêt particulier

Recommandations de sauvegarde et de mise en valeur

On devrait assurer la préservation des matériaux traditionnels et des composantes anciennes. Les éléments disparus devraient être remis en place.





Inventaire et classement du  
patrimoine bâti  
Fiche descriptive complète

Numéro de fiche : **694**

Adresse  
**1400, rang du Nord-de-la-Rivière-du-Chicot**

Municipalité  
**Saint-Cuthbert**

**Photos 2021**



Photo 1 : **IMG\_1538.JPG**



Photo 2 : **IMG\_1539.JPG**



Photo 3 : **IMG\_1541.JPG**



Photo 4 : **IMG\_1537.JPG**



Photo 5 : **IMG\_1542.JPG**



Photo 6 : **IMG\_1543.JPG**



Inventaire et classement du  
patrimoine bâti  
Fiche descriptive complète

Numéro de fiche : **694**

Adresse  
**1400, rang du Nord-de-la-Rivière-du-Chicot**

Municipalité  
**Saint-Cuthbert**

**Photos 2021**



Photo 7 : **IMG\_1544.JPG**



Photo 8 : **IMG\_1545.JPG**

Photo 9 :

Photo 10 :

Photo 11 :

Photo 12 :



Inventaire et classement du  
patrimoine bâti  
**Fiche descriptive sommaire**

Numéro de fiche : **695**

Adresse  
**1631, rue Principale**

Municipalité  
**Saint-Cuthbert**

**Nom, catégorie de bien et statut**

Nom officiel ou officieux	Raison sociale	Localisation GPS
		<b>46° 8'40.92"N 73°12'37.51"O</b>
		Fonction actuelle
		<b>résidentielle</b>
		Catégorie de bien
		<b>Bâtiment principal</b>

Date estimée	Date connue	Notes diverses
<b>1912</b>		

Type architectural  
**Édifice à toit plat**

Éléments à préserver  
**revêtement mural**

**Évaluation**

Bien mis à jour en 2021 : **Non**

**ATTENTION :**  
**Si 2 valeurs. Haut = 2021. Bas = 2012.**  
**En cas de valeur non déterminée, prendre la valeur de 2012.**

Valeur d'authenticité	Valeur d'âge	Milieu environnant	Valeur d'art et d'architecture	Valeur de rareté
<b>Bon</b>	<b>Non</b>	<b>Bon</b>	<b>Oui</b>	<b>Non</b>
État physique	Valeur d'usage	Valeur historique	Valeur patrimoniale	Édifice d'intérêt particulier
<b>Bon</b>	<b>Non</b>	<b>Non</b>	<b>Moyenne</b>	

**Photos 2012**



Photo 1 : IMG\_4423.jpg



Photo 2 : IMG\_4422.jpg



Photo 3 : IMG\_4424.jpg



Photo 4 : IMG\_4425.jpg

Photo 5 :

Photo 6 :





Inventaire et classement du  
patrimoine bâti  
**Fiche descriptive sommaire**

Numéro de fiche : **696**

Adresse  
**1641, rue Principale**

Municipalité  
**Saint-Cuthbert**

**Nom, catégorie de bien et statut**

Nom officiel ou officieux	Raison sociale	Localisation GPS
		<b>46° 8'41.94"N 73°12'39.19"O</b>
		Fonction actuelle
		<b>résidentielle</b>
		Catégorie de bien
		<b>Bâtiment principal</b>

Date estimée	Date connue	Notes diverses
<b>1850</b>		

Type architectural  
**Maison traditionnelle québécoise**

Éléments à préserver  
**revêtement mural**

**Évaluation**

Bien mis à jour en 2021 : **Non**

**ATTENTION :**  
**Si 2 valeurs. Haut = 2021. Bas = 2012.**  
**En cas de valeur non déterminée, prendre la valeur de 2012.**

Valeur d'authenticité	Valeur d'âge	Milieu environnant	Valeur d'art et d'architecture	Valeur de rareté
<b>Bon</b>	<b>Oui</b>	<b>Bon</b>	<b>Non</b>	<b>Non</b>
État physique	Valeur d'usage	Valeur historique	Valeur patrimoniale	Édifice d'intérêt particulier
<b>Bon</b>	<b>Non</b>	<b>Non</b>		

**Moyenne**

**Photos 2012**



Photo 1 : IMG\_4419.jpg



Photo 2 : IMG\_4418.jpg



Photo 3 : IMG\_4420.jpg



Photo 4 : IMG\_4421.jpg

Photo 5 :

Photo 6 :



Inventaire et classement du  
patrimoine bâti  
**Fiche descriptive sommaire**

Numéro de fiche : **697**

Adresse  
**1680, rue Principale**

Municipalité  
**Saint-Cuthbert**

**Nom, catégorie de bien et statut**

Nom officiel ou officieux	Raison sociale	Localisation GPS
		<b>46° 8'47.71"N 73°12'47.06"O</b>
		Fonction actuelle
		<b>résidentielle</b>
		Catégorie de bien
		<b>Bâtiment principal</b>

Date estimée	Date connue	Notes diverses
<b>1854</b>		

Type architectural  
**Édifice à toit mansardé**

Éléments à préserver  
**ornementation**

**Évaluation**

Bien mis à jour en 2021 : **Non**

**ATTENTION :**  
**Si 2 valeurs. Haut = 2021. Bas = 2012.**  
**En cas de valeur non déterminée, prendre la valeur de 2012.**

Valeur d'authenticité	Valeur d'âge	Milieu environnant	Valeur d'art et d'architecture	Valeur de rareté
<b>Moyen</b>	<b>Non</b>	<b>Bon</b>	<b>Oui</b>	<b>Non</b>
État physique	Valeur d'usage	Valeur historique	Valeur patrimoniale	Édifice d'intérêt particulier
<b>Bon</b>	<b>Non</b>	<b>Non</b>	<b>Moyenne</b>	

**Photos 2012**



Photo 1 : IMG\_4414.jpg



Photo 2 : IMG\_4415.jpg



Photo 3 : IMG\_4416.jpg



Photo 4 : IMG\_4417.jpg

Photo 5 :

Photo 6 :



Inventaire et classement du  
patrimoine bâti  
**Fiche descriptive complète**

Numéro de fiche : **698**

Adresse  
**1770, rue Principale**

Municipalité  
**Saint-Cuthbert**

**Nom, catégorie de bien et statut**

Nom officiel ou officieux	Raison sociale	Localisation GPS
		<b>46° 8'52.37"N 73°12'56.86"O</b>
		Fonction actuelle
		<b>résidentielle</b>
		Catégorie de bien
		<b>Bâtiment principal</b>
		Statut juridique
		<b>aucun</b>

**Éléments relatifs à l'architecture**

Type architectural	Forme de toit	Revêtement de toit
<b>Maison traditionnelle québécoise</b>	<b>à deux versants courbés</b>	<b>tôle à baguettes</b>
Revêtement mural	Fenêtre (type et sous-type)	Porte (type de)
<b>planche à feuillure</b>	<b>non traditionnelle</b>	<b>moderne</b>
		Lucarnes
		<b>à pignon</b>
		Ornementation
		<b>aisseliers</b>
Plan de base	Nombre de niveaux	Galerie et escalier d'intérêt
<b>rectangulaire</b>	<b>1.5</b>	<b>galerie surmontée d'un perron</b>
Présence d'un corps secondaire	Fondations	Cheminée (type et sous-type) - si particulier
<b>oui</b>	<b>indéterminé</b>	
Éléments à préserver		
<b>revêtement mural ornementation</b>		

Notes diverses

**Éléments relatifs au terrain et à l'aménagement**

Élément spécifique (predominant) lié à l'aménagement du terrain

Non

Non

Non

Bâtiment (s) secondaire (s) d'intérêt	Organisation des bâtiments secondaires
<b>non</b>	<b>ne s'applique pas</b>

Bâtiment secondaire commentaire

**ne s'applique pas**





Inventaire et classement du  
patrimoine bâti  
**Fiche descriptive complète**

Numéro de fiche : **698**

Adresse  
**1770, rue Principale**

Municipalité  
**Saint-Cuthbert**

**Données historiques**

Date estimée	Date connue	Sources documentaires
1850		
Source de la date		
Estimé BG		

Informations historiques

---

**Évaluation**

Bien mis à jour en 2021 : **Oui**

**ATTENTION :**  
Si 2 valeurs. Haut = 2021. Bas = 2012.  
En cas de valeur non déterminée, prendre la valeur de 2012.

Valeur d'authenticité	Valeur d'âge	Milieu environnant	Valeur d'art et d'architecture	Valeur de rareté
Moyenne	Oui	Bon	Oui	Non
État physique	Valeur d'usage	Valeur historique	Valeur patrimoniale	Édifice d'intérêt particulier
Bon	Non	Non	<b>Forte</b> <b>Forte</b>	Édifice d'intérêt particulier

Recommandations de sauvegarde et de mise en valeur

L'édifice nécessite surtout des mesures d'entretien et de réparation. À cela pourrait s'ajouter la restauration des composantes disparues.



Adresse  
**1770, rue Principale**

Municipalité  
**Saint-Cuthbert**

**Photos 2021**



Photo 1 : **IMG\_1595.JPG**



Photo 2 : **IMG\_1594.JPG**



Photo 3 : **IMG\_1599.JPG**



Photo 4 : **IMG\_1597.JPG**



Photo 5 : **IMG\_1601.JPG**



Photo 6 : **IMG\_1603.JPG**



Inventaire et classement du  
patrimoine bâti  
**Fiche descriptive complète**

Numéro de fiche : **698**

Adresse  
**1770, rue Principale**

Municipalité  
**Saint-Cuthbert**

---

**Photos 2021**



Photo 7 : **IMG\_1598.JPG**

Photo 8 :

Photo 9 :

Photo 10 :

Photo 11 :

Photo 12 :





Inventaire et classement du  
patrimoine bâti  
**Fiche descriptive complète**

Numéro de fiche : **699**

Adresse  
**1779-1781, rue Principale**

Municipalité  
**Saint-Cuthbert**

**Nom, catégorie de bien et statut**

Nom officiel ou officieux	Raison sociale	Localisation GPS
		<b>46° 8'52.41"N 73°12'57.86"O</b>
		Fonction actuelle
		<b>résidentielle</b>
		Catégorie de bien
		<b>Bâtiment principal</b>
		Statut juridique
		<b>aucun</b>

**Éléments relatifs à l'architecture**

Type architectural	Forme de toit	Revêtement de toit
<b>Édifice d'inspiration néogothique</b>	<b>à deux versants droits</b>	<b>tôle agrafée (pincée)</b>
Revêtement mural	Fenêtre (type et sous-type)	Porte (type de)
<b>planche à clin</b>	<b>à battant(s) à grands carreaux</b>	<b>moderne</b>
	<b>non traditionnelle</b>	Lucarnes
		<b>gable</b>
		Ornementation
		<b>aisseliers</b>
		<b>planches cornières</b>
		<b>retours de corniche</b>
Plan de base	Nombre de niveaux	Galerie et escalier d'intérêt
<b>rectangulaire</b>	<b>1.5</b>	<b>galerie longeant plus d'une élévation</b>
Présence d'un corps secondaire	Fondations	Cheminée (type et sous-type) - si particulier
<b>oui</b>	<b>pierre</b>	
Éléments à préserver		
<b>revêtement mural</b>		
<b>fenêtres</b>		

Notes diverses

**Éléments relatifs au terrain et à l'aménagement**

Élément spécifique (predominant) lié à l'aménagement du terrain

**terrain de vaste étendue**

Non

Non

Bâtiment (s) secondaire (s) d'intérêt

**non**

Organisation des bâtiments secondaires

**ne s'applique pas**

Non

Bâtiment secondaire commentaire

**ne s'applique pas**



Inventaire et classement du  
patrimoine bâti  
**Fiche descriptive complète**

Numéro de fiche : **699**

Adresse  
**1779-1781, rue Principale**

Municipalité  
**Saint-Cuthbert**

**Données historiques**

Date estimée	Date connue	Sources documentaires
1880		
Source de la date		
Estimé BG		

Informations historiques

---

**Évaluation**

Bien mis à jour en 2021 : **Oui**

**ATTENTION :**  
Si 2 valeurs. Haut = 2021. Bas = 2012.  
En cas de valeur non déterminée, prendre la valeur de 2012.

Valeur d'authenticité	Valeur d'âge	Milieu environnant	Valeur d'art et d'architecture	Valeur de rareté
Supérieure	Non	Bon	Non	Non
État physique	Valeur d'usage	Valeur historique	Valeur patrimoniale	Édifice d'intérêt particulier
Bon	Non	Non	<b>Forte</b> <b>Forte</b>	Édifice d'intérêt particulier

Recommandations de sauvegarde et de mise en valeur

L'édifice nécessite surtout des mesures d'entretien et de réparation. À cela pourrait s'ajouter la restauration des composantes disparues.



Inventaire et classement du  
patrimoine bâti  
Fiche descriptive complète

Numéro de fiche : **699**

Adresse  
**1779-1781, rue Principale**

Municipalité  
**Saint-Cuthbert**

**Photos 2021**



Photo 1 : **IMG\_1609.JPG**



Photo 2 : **IMG\_1606.JPG**



Photo 3 : **IMG\_1605.JPG**



Photo 4 : **IMG\_1604.JPG**



Photo 5 : **IMG\_1610.JPG**



Photo 6 : **IMG\_1608.JPG**





Inventaire et classement du  
patrimoine bâti  
Fiche descriptive complète

Numéro de fiche : **699**

Adresse  
**1779-1781, rue Principale**

Municipalité  
**Saint-Cuthbert**

**Photos 2021**



Photo 7 : **IMG\_1611.JPG**



Photo 8 : **IMG\_1613.JPG**



Photo 9 : **IMG\_1612.JPG**



Photo 10 : **IMG\_1607.JPG**

Photo 11 :

Photo 12 :



Inventaire et classement du  
patrimoine bâti  
**Fiche descriptive sommaire**

Numéro de fiche : **700**

Adresse  
**1800, rue Principale**

Municipalité  
**Saint-Cuthbert**

**Nom, catégorie de bien et statut**

Nom officiel ou officieux	Raison sociale	Localisation GPS
		<b>46° 8'53.41"N 73°12'59.35"O</b>
		Fonction actuelle
		<b>résidentielle</b>
		Catégorie de bien
		<b>Bâtiment principal</b>

Date estimée	Date connue	Notes diverses
<b>1810</b>		

Type architectural  
**Maison traditionnelle québécoise**

Éléments à préserver  
**ornementation**

**Évaluation**

Bien mis à jour en 2021 : **Non**

**ATTENTION :**  
**Si 2 valeurs. Haut = 2021. Bas = 2012.**  
**En cas de valeur non déterminée, prendre la valeur de 2012.**

Valeur d'authenticité	Valeur d'âge	Milieu environnant	Valeur d'art et d'architecture	Valeur de rareté
<b>Moyen</b>	<b>Oui</b>	<b>Bon</b>	<b>Oui</b>	<b>Non</b>
État physique	Valeur d'usage	Valeur historique	Valeur patrimoniale	Édifice d'intérêt particulier
<b>Bon</b>	<b>Non</b>	<b>Non</b>	<b>Moyenne</b>	

**Photos 2012**



Photo 1 : **IMG\_4400.jpg**



Photo 2 : **IMG\_4398.jpg**



Photo 3 : **IMG\_4399.jpg**



Photo 4 : **IMG\_4401.jpg**

Photo 5 :

Photo 6 :



Inventaire et classement du  
patrimoine bâti  
**Fiche descriptive complète**

Numéro de fiche : **701**

Adresse  
**1820, rue Principale**

Municipalité  
**Saint-Cuthbert**

**Nom, catégorie de bien et statut**

Nom officiel ou officieux	Raison sociale	Localisation GPS
		<b>46° 8'53.78". 73°13'2.21"</b>
		Fonction actuelle
		<b>entreposage</b>
		Catégorie de bien
		<b>Bâtiment secondaire</b>
		Statut juridique
		<b>aucun</b>

**Éléments relatifs à l'architecture**

Type architectural	Forme de toit	Revêtement de toit
<b>Aucun</b>	<b>à deux versants droits</b>	<b>tôle agrafée (pincée)</b>
Revêtement mural	Fenêtre (type et sous-type)	Porte (type de)
<b>billes sur billes</b>	<b>fixe à grands carreaux</b>	<b>pleine - à surface plane</b>
		Lucarnes
		<b>aucune</b>
		Ornementation
		<b>planches cornières</b>
		<b>chambranles</b>
		<b>couronnement</b>
Plan de base	Nombre de niveaux	Galerie et escalier d'intérêt
<b>rectangulaire</b>	<b>1.5</b>	<b>ne s'applique pas</b>
Présence d'un corps secondaire	Fondations	Cheminée (type et sous-type) - si particulier
<b>oui</b>	<b>béton coulé</b>	<b>ne s'applique pas</b>

Éléments à préserver

Notes diverses

**Éléments relatifs au terrain et à l'aménagement**

Élément spécifique (predominant) lié à l'aménagement du terrain

**terrain de vaste étendue**

**Non**

**Oui**

Bâtiment (s) secondaire (s) d'intérêt

**non**

Organisation des bâtiments secondaires

**ne s'applique pas**

**Non**

Bâtiment secondaire commentaire

**ne s'applique pas**





Inventaire et classement du  
patrimoine bâti  
**Fiche descriptive complète**

Numéro de fiche : **701**

Adresse  
**1820, rue Principale**

Municipalité  
**Saint-Cuthbert**

**Données historiques**

Date estimée <b>1938</b>	Date connue <b>1938</b>	Sources documentaires <b>Panorama de l'architecture rurale traditionnelle de la M.R.C. de D'Autray</b>
Source de la date <b>Source documentaire</b>		

Informations historiques

[Empty box for historical information]

**Évaluation**

Bien mis à jour en 2021 : **Oui**

**ATTENTION :**  
Si 2 valeurs. Haut = 2021. Bas = 2012.  
En cas de valeur non déterminée, prendre la valeur de 2012.

Valeur d'authenticité <b>Excellente</b>	Valeur d'âge <b>Non</b>	Milieu environnant <b>Bon</b>	Valeur d'art et d'architecture <b>Non</b>	Valeur de rareté <b>Oui</b>
État physique <b>Bon</b>	Valeur d'usage <b>Oui</b>	Valeur historique <b>Non</b>	Valeur patrimoniale <b>Forte</b> <b>Forte</b>	Édifice d'intérêt particulier <b>Édifice d'intérêt particulier</b>

Recommandations de sauvegarde et de mise en valeur

**On devrait privilégier la conservation de bâtiment, représentatif de l'architecture régionale avec sa structure particulière.**



Inventaire et classement du  
patrimoine bâti  
Fiche descriptive complète

Numéro de fiche : 701

Adresse  
**1820, rue Principale**

Municipalité  
**Saint-Cuthbert**

**Photos 2021**



Photo 1 : IMG\_1048.JPG



Photo 2 : IMG\_1049.JPG



Photo 3 : IMG\_1047.JPG



Photo 4 : IMG\_1051.JPG



Photo 5 : IMG\_1050.JPG



Photo 6 : IMG\_1052.JPG



Inventaire et classement du  
patrimoine bâti  
**Fiche descriptive complète**

Numéro de fiche : **701**

Adresse  
**1820, rue Principale**

Municipalité  
**Saint-Cuthbert**

---

**Photos 2021**



Photo 7 : **IMG\_1052.JPG**

Photo 8 :

Photo 9 :

Photo 10 :

Photo 11 :

Photo 12 :





Inventaire et classement du  
patrimoine bâti  
**Fiche descriptive sommaire**

Numéro de fiche : **702**

Adresse  
**1850, rue Principale**

Municipalité  
**Saint-Cuthbert**

**Nom, catégorie de bien et statut**

Nom officiel ou officieux	Raison sociale	Localisation GPS
		<b>46° 8'55.27"N 73°13'5.04"O</b>
		Fonction actuelle
		<b>résidentielle</b>
		Catégorie de bien
		<b>Bâtiment principal</b>

Date estimée	Date connue	Notes diverses
<b>1850</b>		

Type architectural  
**Maison traditionnelle québécoise**

Éléments à préserver  
**ornementation**

**Évaluation**

Bien mis à jour en 2021 : **Non**

**ATTENTION :**  
**Si 2 valeurs. Haut = 2021. Bas = 2012.**  
**En cas de valeur non déterminée, prendre la valeur de 2012.**

Valeur d'authenticité	Valeur d'âge	Milieu environnant	Valeur d'art et d'architecture	Valeur de rareté
<b>Moyen</b>	<b>Oui</b>	<b>Bon</b>	<b>Non</b>	<b>Non</b>
État physique	Valeur d'usage	Valeur historique	Valeur patrimoniale	Édifice d'intérêt particulier
<b>Supérieur</b>	<b>Non</b>	<b>Non</b>	<b>Moyenne</b>	

**Photos 2012**



Photo 1 : IMG\_8537.jpg



Photo 2 : IMG\_8535.jpg



Photo 3 : IMG\_8536.jpg

Photo 4 :

Photo 5 :

Photo 6 :



Inventaire et classement du  
patrimoine bâti  
**Fiche descriptive sommaire**

Numéro de fiche : **703**

Adresse  
**1854, rue Principale**

Municipalité  
**Saint-Cuthbert**

**Nom, catégorie de bien et statut**

Nom officiel ou officieux	Raison sociale	Localisation GPS
		<b>46° 8'55.38"N 73°13'5.42"O</b>
		Fonction actuelle
		<b>résidentielle</b>
		Catégorie de bien
		<b>Bâtiment principal</b>

Date estimée	Date connue	Notes diverses
<b>1895</b>		

Type architectural  
**Édifice à toit mansardé**

Éléments à préserver  
**ornementation**

**Évaluation**

Bien mis à jour en 2021 : **Non**

**ATTENTION :**  
**Si 2 valeurs. Haut = 2021. Bas = 2012.**  
**En cas de valeur non déterminée, prendre la valeur de 2012.**

Valeur d'authenticité	Valeur d'âge	Milieu environnant	Valeur d'art et d'architecture	Valeur de rareté
<b>Moyen</b>	<b>Non</b>	<b>Bon</b>	<b>Non</b>	<b>Non</b>
État physique	Valeur d'usage	Valeur historique	Valeur patrimoniale	Édifice d'intérêt particulier
<b>Bon</b>	<b>Non</b>	<b>Non</b>	<b>Faible</b>	

**Photos 2012**



Photo 1 : IMG\_8532.jpg



Photo 2 : IMG\_8533.jpg



Photo 3 : IMG\_8534.jpg

Photo 4 :

Photo 5 :

Photo 6 :



Inventaire et classement du  
patrimoine bâti  
**Fiche descriptive sommaire**

Numéro de fiche : **704**

Adresse  
**1870, rue Principale**

Municipalité  
**Saint-Cuthbert**

**Nom, catégorie de bien et statut**

Nom officiel ou officieux	Raison sociale	Localisation GPS
		46° 8'56.13"N 73°13'6.78"O
		Fonction actuelle
		<b>résidentielle</b>
		Catégorie de bien
		<b>Bâtiment principal</b>

Date estimée	Date connue	Notes diverses
1925		

Type architectural  
**Édifice cubique (d'inspiration Four Square Style)**

Éléments à préserver  
**revêtement de toit**

**Évaluation**

Bien mis à jour en 2021 : **Non**

**ATTENTION :**  
**Si 2 valeurs. Haut = 2021. Bas = 2012.**  
**En cas de valeur non déterminée, prendre la valeur de 2012.**

Valeur d'authenticité	Valeur d'âge	Milieu environnant	Valeur d'art et d'architecture	Valeur de rareté
<b>Moyen</b>	<b>Non</b>	<b>Bon</b>	<b>Non</b>	<b>Non</b>
État physique	Valeur d'usage	Valeur historique	Valeur patrimoniale	Édifice d'intérêt particulier
<b>Supérieur</b>	<b>Non</b>	<b>Non</b>	<b>Faible</b>	

**Photos 2012**



Photo 1 : IMG\_8531.jpg



Photo 2 : IMG\_8528.jpg



Photo 3 : IMG\_8529.jpg



Photo 4 : IMG\_8530.jpg

Photo 5 :

Photo 6 :





Inventaire et classement du  
patrimoine bâti  
**Fiche descriptive sommaire**

Numéro de fiche : **705**

Adresse  
**1880, rue Principale**

Municipalité  
**Saint-Cuthbert**

**Nom, catégorie de bien et statut**

Nom officiel ou officieux	Raison sociale	Localisation GPS
		<b>46° 8'56.36"N 73°13'7.73"O</b>
		Fonction actuelle
		<b>résidentielle</b>
		Catégorie de bien
		<b>Bâtiment principal</b>

Date estimée	Date connue	Notes diverses
<b>1895</b>		

Type architectural  
**Édifice à toit mansardé**

Éléments à préserver  
**revêtement de toit**

**Évaluation**

Bien mis à jour en 2021 : **Non**

**ATTENTION :**  
**Si 2 valeurs. Haut = 2021. Bas = 2012.**  
**En cas de valeur non déterminée, prendre la valeur de 2012.**

Valeur d'authenticité	Valeur d'âge	Milieu environnant	Valeur d'art et d'architecture	Valeur de rareté
<b>Moyen</b>	<b>Non</b>	<b>Bon</b>	<b>Non</b>	<b>Non</b>
État physique	Valeur d'usage	Valeur historique	Valeur patrimoniale	Édifice d'intérêt particulier
<b>Supérieur</b>	<b>Non</b>	<b>Non</b>	<b>Faible</b>	

**Photos 2012**



Photo 1 : IMG\_8524.jpg



Photo 2 : IMG\_8525.jpg



Photo 3 : IMG\_8526.jpg



Photo 4 : IMG\_8527.jpg

Photo 5 :

Photo 6 :



Inventaire et classement du  
patrimoine bâti  
**Fiche descriptive sommaire**

Numéro de fiche : **706**

Adresse  
**1890, rue Principale**

Municipalité  
**Saint-Cuthbert**

**Nom, catégorie de bien et statut**

Nom officiel ou officieux	Raison sociale	Localisation GPS
		46° 8'56.43"N 73°13'8.53"O
		Fonction actuelle
		<b>résidentielle</b>
		Catégorie de bien
		<b>Bâtiment principal</b>

Date estimée	Date connue	Notes diverses
<b>1910</b>		

Type architectural  
**Édifice à toit plat**

Éléments à préserver  
**fenêtres**

**Évaluation**

Bien mis à jour en 2021 : **Non**

**ATTENTION :**  
Si 2 valeurs. Haut = 2021. Bas = 2012.  
En cas de valeur non déterminée, prendre la valeur de 2012.

Valeur d'authenticité	Valeur d'âge	Milieu environnant	Valeur d'art et d'architecture	Valeur de rareté
<b>Moyen</b>	<b>Non</b>	<b>Bon</b>	<b>Non</b>	<b>Non</b>
État physique	Valeur d'usage	Valeur historique	Valeur patrimoniale	Édifice d'intérêt particulier
<b>Supérieur</b>	<b>Non</b>	<b>Non</b>	<b>Faible</b>	

**Photos 2012**



Photo 1 : IMG\_8521.jpg



Photo 2 : IMG\_8519.jpg



Photo 3 : IMG\_8520.jpg



Photo 4 : IMG\_8522.jpg

Photo 5 :

Photo 6 :



Inventaire et classement du  
patrimoine bâti  
**Fiche descriptive sommaire**

Numéro de fiche : **707**

Adresse  
**1900, rue Principale**

Municipalité  
**Saint-Cuthbert**

**Nom, catégorie de bien et statut**

Nom officiel ou officieux	Raison sociale	Localisation GPS
		46° 8'56.93"N 73°13'9.29"O
		Fonction actuelle
		<b>résidentielle</b>
		Catégorie de bien
		<b>Bâtiment principal</b>

Date estimée	Date connue	Notes diverses
<b>1895</b>		

Type architectural  
**Édifice à toit mansardé**

Éléments à préserver  
**volumétrie**

**Évaluation**

Bien mis à jour en 2021 : **Non**

**ATTENTION :**  
**Si 2 valeurs. Haut = 2021. Bas = 2012.**  
**En cas de valeur non déterminée, prendre la valeur de 2012.**

Valeur d'authenticité	Valeur d'âge	Milieu environnant	Valeur d'art et d'architecture	Valeur de rareté
<b>Moyen</b>	<b>Non</b>	<b>Bon</b>	<b>Non</b>	<b>Non</b>
État physique	Valeur d'usage	Valeur historique	Valeur patrimoniale	Édifice d'intérêt particulier
<b>Excellent</b>	<b>Non</b>	<b>Non</b>	<b>Faible</b>	

**Photos 2012**



Photo 1 : IMG\_8518.jpg



Photo 2 : IMG\_8515.jpg



Photo 3 : IMG\_8516.jpg



Photo 4 : IMG\_8517.jpg

Photo 5 :

Photo 6 :





Inventaire et classement du  
patrimoine bâti  
**Fiche descriptive complète**

Numéro de fiche : **708**

Adresse  
**1910, rue Principale**

Municipalité  
**Saint-Cuthbert**

**Nom, catégorie de bien et statut**

Nom officiel ou officieux	Raison sociale	Localisation GPS
		<b>46° 8'56.76"N 73°13'9.55"O</b>
		Fonction actuelle
		<b>résidentielle</b>
		Catégorie de bien
		<b>Bâtiment principal</b>
		Statut juridique
		<b>aucun</b>

**Éléments relatifs à l'architecture**

Type architectural	Forme de toit	Revêtement de toit
<b>Édifice à toit mansardé</b>	<b>à terrasse et à brisis</b>	<b>tôle en plaques</b>
Revêtement mural	Fenêtre (type et sous-type)	Porte (type de)
<b>planche à clin</b>	<b>non traditionnelle</b>	<b>moderne</b>
		Lucarnes
		<b>à pignon</b>
		Ornementation
		<b>corniche à denticules</b>
		<b>planches cornières</b>
		<b>chambranles</b>
Plan de base	Nombre de niveaux	Galerie et escalier d'intérêt
<b>rectangulaire</b>	<b>2</b>	<b>galerie de grandes dimensions</b>
Présence d'un corps secondaire	Fondations	Cheminée (type et sous-type) - si particulier
<b>oui</b>	<b>béton coulé</b>	<b>En brique Double</b>
Éléments à préserver		
<b>revêtement mural</b>		
<b>ornementation</b>		

Notes diverses

**Éléments relatifs au terrain et à l'aménagement**

Élément spécifique (predominant) lié à l'aménagement du terrain

**aucune spécificité**

**Non**

**Non**

Bâtiment (s) secondaire (s) d'intérêt	Organisation des bâtiments secondaires
<b>non</b>	<b>ne s'applique pas</b>

**Non**

Bâtiment secondaire commentaire

**ne s'applique pas**



Inventaire et classement du  
patrimoine bâti  
**Fiche descriptive complète**

Numéro de fiche : **708**

Adresse  
**1910, rue Principale**

Municipalité  
**Saint-Cuthbert**

**Données historiques**

Date estimée <b>1900</b>	Date connue	Sources documentaires <b>Circuit des maisons anciennes de la Municipalité de Saint-Cuthbert</b>
Source de la date <b>Source documentaire</b>		

Informations historiques

[Empty box for historical information]

**Évaluation**

Bien mis à jour en 2021 : **Oui**

**ATTENTION :**  
Si 2 valeurs. Haut = 2021. Bas = 2012.  
En cas de valeur non déterminée, prendre la valeur de 2012.

Valeur d'authenticité <b>Bonne</b>	Valeur d'âge <b>Non</b>	Milieu environnant <b>Supérieur</b>	Valeur d'art et d'architecture <b>Oui</b>	Valeur de rareté <b>Non</b>
État physique <b>Excellent</b>	Valeur d'usage <b>Non</b>	Valeur historique <b>Non</b>	Valeur patrimoniale <b>Forte</b> <b>Forte</b>	Édifice d'intérêt particulier <b>Édifice d'intérêt particulier</b>

Recommandations de sauvegarde et de mise en valeur

**L'édifice nécessite surtout des mesures d'entretien et de réparation. À cela pourrait s'ajouter la restauration des composantes disparues.**



Inventaire et classement du  
patrimoine bâti  
Fiche descriptive complète

Numéro de fiche : **708**

Adresse  
**1910, rue Principale**

Municipalité  
**Saint-Cuthbert**

**Photos 2021**



Photo 1 : **IMG\_1024.JPG**



Photo 2 : **IMG\_1026.JPG**



Photo 3 : **IMG\_1028.JPG**



Photo 4 : **IMG\_1029.JPG**



Photo 5 : **IMG\_1025.JPG**



Photo 6 : **IMG\_1027.JPG**





Inventaire et classement du  
patrimoine bâti  
**Fiche descriptive complète**

Numéro de fiche : **708**

Adresse  
**1910, rue Principale**

Municipalité  
**Saint-Cuthbert**

---

**Photos 2021**



Photo 7 : **IMG\_1030.JPG**

Photo 8 :

Photo 9 :

Photo 10 :

Photo 11 :

Photo 12 :



Inventaire et classement du  
patrimoine bâti  
**Fiche descriptive complète**

Numéro de fiche : **709**

Adresse  
**1960, rue Principale**

Municipalité  
**Saint-Cuthbert**

**Nom, catégorie de bien et statut**

Nom officiel ou officieux <b>Ancien collège du Sacré-Coeur</b>	Raison sociale	Localisation GPS <b>46° 8'58.53"N 73°13'12.94"O</b>
		Fonction actuelle <b>résidentielle</b>
		Catégorie de bien <b>Bâtiment principal</b>
		Statut juridique <b>aucun</b>

**Éléments relatifs à l'architecture**

Type architectural <b>Hors-type</b>	Forme de toit <b>à deux versants droits</b>	Revêtement de toit <b>bardeau d'asphalte</b>
Revêtement mural <b>Pierre des champs ou moellons</b>	Fenêtre (type et sous-type) <b>non traditionnelle</b>	Porte (type de) <b>moderne</b>
		Lucarnes <b>aucune</b>
		Ornementation <b>mur parapet couronnement tirants</b>
Plan de base <b>rectangulaire</b>	Nombre de niveaux <b>2</b>	Galerie et escalier d'intérêt
Présence d'un corps secondaire <b>oui</b>	Fondations <b>Pierre</b>	Cheminée (type et sous-type) - si particulier
Éléments à préserver <b>revêtement mural ornementation</b>		

Notes diverses

**Éléments relatifs au terrain et à l'aménagement**

Élément spécifique (predominant) lié à l'aménagement du terrain  
**aucune spécificité**

Oui \_\_\_\_\_  
Non \_\_\_\_\_

Bâtiment (s) secondaire (s) d'intérêt <b>non</b>	Organisation des bâtiments secondaires <b>ne s'applique pas</b>	Oui _____
---	--	-----------

Bâtiment secondaire commentaire  
**ne s'applique pas**



Inventaire et classement du  
patrimoine bâti  
**Fiche descriptive complète**

Numéro de fiche : **709**

Adresse  
**1960, rue Principale**

Municipalité  
**Saint-Cuthbert**

**Données historiques**

Date estimée	Date connue	Sources documentaires
1889	1889	Circuit Le patrimoine religieux la M.R.C. de D'Autray
Source de la date		
Millésime		

Informations historiques

[Empty box for historical information]

**Évaluation**

Bien mis à jour en 2021 : **Oui**

**ATTENTION :**  
Si 2 valeurs. Haut = 2021. Bas = 2012.  
En cas de valeur non déterminée, prendre la valeur de 2012.

Valeur d'authenticité	Valeur d'âge	Milieu environnant	Valeur d'art et d'architecture	Valeur de rareté
<b>Bonne</b>	<b>Non</b>	<b>Supérieur</b>	<b>Non</b>	<b>Oui</b>
État physique	Valeur d'usage	Valeur historique	Valeur patrimoniale	Édifice d'intérêt particulier
<b>Excellent</b>	<b>Oui</b>	<b>Oui</b>	<b>Forte Supérieure</b>	<b>Édifice d'intérêt particulier</b>

Recommandations de sauvegarde et de mise en valeur

**On devrait assurer la préservation des matériaux traditionnels et des composantes anciennes. Les éléments disparus devraient être remis en place.**





Inventaire et classement du  
patrimoine bâti  
Fiche descriptive complète

Numéro de fiche : **709**

Adresse  
**1960, rue Principale**

Municipalité  
**Saint-Cuthbert**

**Photos 2021**



Photo 1 : IMG\_3930.jpg



Photo 2 : IMG\_3929.jpg



Photo 3 : IMG\_3934.jpg



Photo 4 : IMG\_3936.jpg



Photo 5 : IMG\_3932.jpg



Photo 6 : IMG\_3933.jpg



Inventaire et classement du  
patrimoine bâti  
**Fiche descriptive complète**

Numéro de fiche : **709**

Adresse  
**1960, rue Principale**

Municipalité  
**Saint-Cuthbert**

---

**Photos 2021**



Photo 7 : **IMG\_3937.jpg**



Photo 8 : **IMG\_3938.jpg**

Photo 9 :

Photo 10 :

Photo 11 :

Photo 12 :



Inventaire et classement du  
patrimoine bâti  
**Fiche descriptive complète**

Numéro de fiche : **712**

Adresse  
**1980, rue Principale**

Municipalité  
**Saint-Cuthbert**

**Nom, catégorie de bien et statut**

Nom officiel ou officieux	Raison sociale	Localisation GPS
		<b>46° 8'59.80"N 73°13'18.03"O</b>
		Fonction actuelle
		<b>entreposage</b>
		Catégorie de bien
		<b>Bâtiment secondaire</b>
		Statut juridique
		<b>aucun</b>

**Éléments relatifs à l'architecture**

Type architectural	Forme de toit	Revêtement de toit
<b>Aucun</b>	<b>à quatre versants (en pavillon)</b>	<b>tôle à baguettes</b>
Revêtement mural	Fenêtre (type et sous-type)	Porte (type de)
<b>papier brique</b>	<b>à battant(s) à grands carreaux</b>	<b>à panneau(x) (caisson(s)) avec vitrage moderne</b>
		Lucarnes
		<b>aucune</b>
		Ornementation
		<b>planches cornières chevrons apparents imposte</b>
Plan de base	Nombre de niveaux	Galerie et escalier d'intérêt
<b>rectangulaire</b>	<b>2</b>	<b>ne s'applique pas</b>
Présence d'un corps secondaire	Fondations	Cheminée (type et sous-type) - si particulier
<b>non</b>	<b>béton coulé</b>	<b>ne s'applique pas</b>
Éléments à préserver		
<b>revêtement de toit fenêtres</b>		

Notes diverses

**Éléments relatifs au terrain et à l'aménagement**

Élément spécifique (predominant) lié à l'aménagement du terrain

**terrain de vaste étendue**

**arbre(s) mature(s)** Oui

Non

Bâtiment (s) secondaire (s) d'intérêt Organisation des bâtiments secondaires

**non** **ne s'applique pas** Non

Bâtiment secondaire commentaire

**ne s'applique pas**





Inventaire et classement du  
patrimoine bâti  
**Fiche descriptive complète**

Numéro de fiche : **712**

Adresse  
**1980, rue Principale**

Municipalité  
**Saint-Cuthbert**

**Données historiques**

Date estimée	Date connue	Sources documentaires
1900		
Source de la date		
Estimé BG		

Informations historiques

---

**Évaluation**

Bien mis à jour en 2021 : **Oui**

**ATTENTION :**  
Si 2 valeurs. Haut = 2021. Bas = 2012.  
En cas de valeur non déterminée, prendre la valeur de 2012.

Valeur d'authenticité	Valeur d'âge	Milieu environnant	Valeur d'art et d'architecture	Valeur de rareté
<b>Excellente</b>	<b>Non</b>	<b>Supérieur</b>	<b>Non</b>	<b>Non</b>
État physique	Valeur d'usage	Valeur historique	Valeur patrimoniale	Édifice d'intérêt particulier
<b>Faible</b>	<b>Oui</b>	<b>Non</b>	<b>Forte</b> <b>Forte</b>	<b>Édifice d'intérêt particulier</b>

Recommandations de sauvegarde et de mise en valeur

**On devrait assurer la préservation des matériaux traditionnels et des composantes anciennes. Les éléments disparus devraient être remis en place.**



Inventaire et classement du  
patrimoine bâti  
**Fiche descriptive complète**

Numéro de fiche : **712**

Adresse  
**1980, rue Principale**

Municipalité  
**Saint-Cuthbert**

**Photos 2021**



Photo 1 : IMG\_3921.jpg



Photo 2 : IMG\_3898.jpg



Photo 3 : IMG\_3897.jpg



Photo 4 : IMG\_3921.jpg

Photo 5 :

Photo 6 :



Inventaire et classement du  
patrimoine bâti  
**Fiche descriptive complète**

Numéro de fiche : **713**

Adresse  
**1989, rue Principale**

Municipalité  
**Saint-Cuthbert**

**Nom, catégorie de bien et statut**

Nom officiel ou officieux <b>Église de Saint-Cuthbert</b>	Raison sociale	Localisation GPS <b>46° 8'56.71"N 73°13'17.90"O</b>
		Fonction actuelle <b>religieuse</b>
		Catégorie de bien <b>Bâtiment principal</b>
		Statut juridique <b>aucun</b>

**Éléments relatifs à l'architecture**

Type architectural <b>Architecture religieuse Néoroman</b>	Forme de toit <b>à deux versants droits</b>	Revêtement de toit <b>tôle à la canadienne</b>
Revêtement mural <b>pierre de taille</b>	Fenêtre (type et sous-type) <b>à battant(s) avec vitrail</b> <b>à battant(s) à grands carreaux</b>	Porte (type de) <b>porte à double battant</b> <b>pleine - à panneau (x) (caisson(s))</b>
	Lucarnes <b>aucune</b>	Ornementation <b>portail</b> <b>couronnement</b> <b>corniche à modillons</b>
Plan de base <b>rectangulaire</b>	Nombre de niveaux <b>1</b>	Galerie et escalier d'intérêt <b>perron monumental</b>
Présence d'un corps secondaire <b>oui</b>	Fondations <b>pierre</b>	Cheminée (type et sous-type) - si particulier
Éléments à préserver <b>revêtement mural</b> <b>fenêtres</b>		

Notes diverses

**Éléments relatifs au terrain et à l'aménagement**

Élément spécifique (predominant) lié à l'aménagement du terrain  
**terrain de vaste étendue**

**arbre(s) mature(s)** Oui

Non

Bâtiment (s) secondaire (s) d'intérêt **non** Organisation des bâtiments secondaires **ne s'applique pas** Non

Bâtiment secondaire commentaire  
**ne s'applique pas**





Inventaire et classement du  
patrimoine bâti  
Fiche descriptive complète

Numéro de fiche : **713**

Adresse  
**1989, rue Principale**

Municipalité  
**Saint-Cuthbert**

### Données historiques

Date estimée	Date connue	Sources documentaires
1879	1879	Circuit Le patrimoine religieux la M.R.C. de D'Autray
Source de la date		
Source documentaire		

### Informations historiques

L'église a été construite en 1879 par les architectes Victor Bourgeau et Alcibiade Leprohon et l'entrepreneur François Archambault. Le tableau de saint Cuthbert à l'intérieur de l'église a été offert en 1785 par James Cuthbert, seigneur de Berthier. La statue de saint Cuthbert sur le parterre de l'église a été sculptée par Amable Gauthier en 1830.

### Évaluation

Bien mis à jour en 2021 : **Oui**

**ATTENTION :**

Si 2 valeurs. Haut = 2021. Bas = 2012.

En cas de valeur non déterminée, prendre la valeur de 2012.

Valeur d'authenticité	Valeur d'âge	Milieu environnant	Valeur d'art et d'architecture	Valeur de rareté
<b>Excellente</b>	<b>Non</b>	<b>Supérieur</b>	<b>Oui</b>	<b>Non</b>
État physique	Valeur d'usage	Valeur historique	Valeur patrimoniale	Édifice d'intérêt particulier
<b>Supérieur</b>	<b>Oui</b>	<b>Non</b>	<b>Supérieure</b> <b>Supérieure</b>	<b>Édifice d'intérêt particulier</b>

### Recommandations de sauvegarde et de mise en valeur

Un statut juridique municipal de protection devrait être accordé à cet édifice. Ou encore, il pourrait être assujéti à un règlement de PIIA spécifique au patrimoine bâti. La municipalité devrait en outre interdire sa démolition.

L'édifice ne nécessite que des mesures régulières d'entretien et de réparation.



Inventaire et classement du  
patrimoine bâti  
Fiche descriptive complète

Numéro de fiche : **713**

Adresse  
**1989, rue Principale**

Municipalité  
**Saint-Cuthbert**

**Photos 2021**



Photo 1 : IMG\_1007.JPG



Photo 2 : IMG\_1006.JPG



Photo 3 : IMG\_1013.JPG



Photo 4 : IMG\_1000.JPG



Photo 5 : IMG\_1008.JPG



Photo 6 : IMG\_1012.JPG



Inventaire et classement du  
patrimoine bâti  
**Fiche descriptive complète**

Numéro de fiche : **713**

Adresse  
**1989, rue Principale**

Municipalité  
**Saint-Cuthbert**

---

**Photos 2021**



Photo 7 : **IMG\_1011.JPG**



Photo 8 : **IMG\_1010.JPG**

Photo 9 :

Photo 10 :

Photo 11 :

Photo 12 :



Inventaire et classement du  
patrimoine bâti  
Fiche descriptive complète

Numéro de fiche : **714**

Adresse  
**1989, rue Principale**

Municipalité  
**Saint-Cuthbert**

**Nom, catégorie de bien et statut**

Nom officiel ou officieux	Raison sociale	Localisation GPS
		<b>46° 8'52.94"N 73°13'20.97"O</b>
		Fonction actuelle
		<b>religieuse</b>
		Catégorie de bien
		<b>Calvaire</b>
		Statut juridique
		<b>aucun</b>

**Éléments relatifs à l'architecture**

Type architectural	Forme de toit	Revêtement de toit
<b>Aucun</b>	<b>ne s'applique pas</b>	<b>ne s'applique pas</b>
Revêtement mural	Fenêtre (type et sous-type)	Porte (type de)
<b>ne s'applique pas</b>	<b>ne s'applique pas</b>	<b>ne s'applique pas</b>
		Lucarnes
		<b>ne s'applique pas</b>
		Ornementation
		<b>ne s'applique pas</b>
Plan de base	Nombre de niveaux	Galerie et escalier d'intérêt
<b>ne s'applique pas</b>	<b>ne s'applique pas</b>	<b>ne s'applique pas</b>
Présence d'un corps secondaire	Fondations	Cheminée (type et sous-type) - si particulier
<b>ne s'applique pas</b>	<b>indéterminé</b>	<b>ne s'applique pas</b>
Éléments à préserver		
<b>volumétrie</b>		

Notes diverses

**plaque abimée**

**Éléments relatifs au terrain et à l'aménagement**

Élément spécifique (predominant) lié à l'aménagement du terrain

Oui

Oui

Non

Bâtiment (s) secondaire (s) d'intérêt	Organisation des bâtiments secondaires
<b>ne s'applique pas</b>	<b>ne s'applique pas</b>

Bâtiment secondaire commentaire





Inventaire et classement du  
patrimoine bâti  
**Fiche descriptive complète**

Numéro de fiche : **714**

Adresse  
**1989, rue Principale**

Municipalité  
**Saint-Cuthbert**

**Données historiques**

Date estimée	Date connue	Sources documentaires
1920		
Source de la date		
Estimé BG		

Informations historiques

---

**Évaluation**

Bien mis à jour en 2021 : **Oui**

**ATTENTION :**  
Si 2 valeurs. Haut = 2021. Bas = 2012.  
En cas de valeur non déterminée, prendre la valeur de 2012.

Valeur d'authenticité	Valeur d'âge	Milieu environnant	Valeur d'art et d'architecture	Valeur de rareté
Supérieure	Non	Supérieur	Non	Oui
État physique	Valeur d'usage	Valeur historique	Valeur patrimoniale	Édifice d'intérêt particulier
Supérieur	Oui	Non	Supérieure Supérieure	Édifice d'intérêt particulier

Recommandations de sauvegarde et de mise en valeur



Inventaire et classement du  
patrimoine bâti  
**Fiche descriptive complète**

Numéro de fiche : **714**

Adresse  
**1989, rue Principale**

Municipalité  
**Saint-Cuthbert**

**Photos 2021**



Photo 1 : IMG\_3871.jpg



Photo 2 : IMG\_3873.jpg



Photo 3 : IMG\_3874.jpg




Photo 4 : IMG\_3876.jpg



Photo 5 : IMG\_3877.jpg



Photo 6 : IMG\_3878.jpg



Inventaire et classement du  
patrimoine bâti  
**Fiche descriptive complète**

Numéro de fiche : **715**

Adresse  
**1991, rue Principale**

Municipalité  
**Saint-Cuthbert**

**Nom, catégorie de bien et statut**

Nom officiel ou officieux <b>Presbytère de Saint-Cuthbert</b>	Raison sociale	Localisation GPS <b>46° 8'57.26"N 73°13'20.11"O</b>
		Fonction actuelle <b>résidentielle</b>
		Catégorie de bien <b>Bâtiment principal</b>
		Statut juridique <b>immeuble patrimonial classé</b>

**Éléments relatifs à l'architecture**

Type architectural <b>Maison à toit à deux versants droits d'inspiration néoclassique Néoclassique</b>	Forme de toit <b>à deux versants droits</b>	Revêtement de toit <b>tôle à la canadienne</b>
Revêtement mural <b>Pierre des champs ou moellons</b>	Fenêtre (type et sous-type) <b>à battant(s) à grands carreaux</b>	Porte (type de) <b>à panneau(x) (caisson(s)) avec vitrage</b>
		Lucarnes <b>à fronton</b>
		Ornementation <b>chaîne d'angle corniche à denticules aisseliers</b>
Plan de base <b>rectangulaire</b>	Nombre de niveaux <b>2.5</b>	Galerie et escalier d'intérêt <b>galerie longeant plus d'une élévation</b>
Présence d'un corps secondaire <b>non</b>	Fondations <b>Pierre</b>	Cheminée (type et sous-type) - si particulier <b>En pierre Double</b>
Éléments à préserver <b>colonnes, aisseliers, garde-corps ornementation, dont le fronton orné de consoles et de denticules</b>		

Notes diverses

**Éléments relatifs au terrain et à l'aménagement**

Élément spécifique (predominant) lié à l'aménagement du terrain  
**terrain de vaste étendue**

arbre(s) mature(s) Oui

Non

Bâtiment (s) secondaire (s) d'intérêt **non** Organisation des bâtiments secondaires **ne s'applique pas** Non

Bâtiment secondaire commentaire  
**ne s'applique pas**



Inventaire et classement du  
patrimoine bâti  
Fiche descriptive complète

Numéro de fiche : **715**

Adresse  
**1991, rue Principale**

Municipalité  
**Saint-Cuthbert**

### Données historiques

Date estimée	Date connue	Sources documentaires
1876	1876	Circuit Le patrimoine religieux la M.R.C. de D'Autray
Source de la date		
Source documentaire		

### Informations historiques

Le presbytère a été construit en 1876 par les architectes Victor Bourgeau et Alcibiade Leprohon et l'entrepreneur François Archambault. Il a été classé monument historique en 1980.

### Évaluation

Bien mis à jour en 2021 : **Oui**

**ATTENTION :**  
Si 2 valeurs. Haut = 2021. Bas = 2012.  
En cas de valeur non déterminée, prendre la valeur de 2012.

Valeur d'authenticité	Valeur d'âge	Milieu environnant	Valeur d'art et d'architecture	Valeur de rareté
<b>Excellente</b>	<b>Non</b>	<b>Supérieur</b>	<b>Oui</b>	<b>Non</b>
État physique	Valeur d'usage	Valeur historique	Valeur patrimoniale	Édifice d'intérêt particulier
<b>Supérieur</b>	<b>Oui</b>	<b>Non</b>	<b>Supérieure</b> <b>Supérieure</b>	<b>Édifice d'intérêt particulier</b>

Recommandations de sauvegarde et de mise en valeur

**L'édifice ne nécessite que des mesures régulières d'entretien et de réparation.**





Inventaire et classement du  
patrimoine bâti  
Fiche descriptive complète

Numéro de fiche : 715

Adresse  
**1991, rue Principale**

Municipalité  
**Saint-Cuthbert**

**Photos 2021**



Photo 1 : IMG\_7523.jpg



Photo 2 : IMG\_3881.jpg



Photo 3 : IMG\_7527.jpg



Photo 4 : IMG\_7519.jpg



Photo 5 : IMG\_3888.jpg



Photo 6 : IMG\_3880.jpg



Inventaire et classement du  
patrimoine bâti  
**Fiche descriptive complète**

Numéro de fiche : **715**

Adresse  
**1991, rue Principale**

Municipalité  
**Saint-Cuthbert**

**Photos 2021**



Photo 7 : **IMG\_3884.jpg**



Photo 8 : **IMG\_3889.jpg**



Photo 9 : **IMG\_3890.jpg**

Photo 10 :

Photo 11 :

Photo 12 :





Inventaire et classement du  
patrimoine bâti  
**Fiche descriptive sommaire**

Numéro de fiche : **716**

Adresse  
**2020, rue Principale**

Municipalité  
**Saint-Cuthbert**

**Nom, catégorie de bien et statut**

Nom officiel ou officieux	Raison sociale	Localisation GPS
		46° 8'59.02"N 73°13'23.19"O
		Fonction actuelle
		<b>résidentielle</b>
		Catégorie de bien
		<b>Bâtiment principal</b>

Date estimée	Date connue	Notes diverses
<b>1935</b>		

Type architectural  
**Édifice d'inspiration Arts and Crafts**

Éléments à préserver  
**revêtement de toit**

**Évaluation**

Bien mis à jour en 2021 : **Non**

**ATTENTION :**  
**Si 2 valeurs. Haut = 2021. Bas = 2012.**  
**En cas de valeur non déterminée, prendre la valeur de 2012.**

Valeur d'authenticité	Valeur d'âge	Milieu environnant	Valeur d'art et d'architecture	Valeur de rareté
<b>Moyen</b>	<b>Non</b>	<b>Supérieur</b>	<b>Non</b>	<b>Non</b>
État physique	Valeur d'usage	Valeur historique	Valeur patrimoniale	Édifice d'intérêt particulier
<b>Supérieur</b>	<b>Non</b>	<b>Non</b>	<b>Moyenne</b>	

**Photos 2012**



Photo 1 : IMG\_8448.jpg



Photo 2 : IMG\_8449.jpg



Photo 3 : IMG\_8451.jpg



Photo 4 : IMG\_8450.jpg



Photo 5 :



Photo 6 :



Inventaire et classement du  
patrimoine bâti  
**Fiche descriptive sommaire**

Numéro de fiche : **717**

Adresse  
**2030-2032, rue Principale**

Municipalité  
**Saint-Cuthbert**

**Nom, catégorie de bien et statut**

Nom officiel ou officieux	Raison sociale	Localisation GPS
		46° 8'58.14"N 73°13'23.18"O
		Fonction actuelle
		<b>résidentielle</b>
		Catégorie de bien
		<b>Bâtiment principal</b>

Date estimée	Date connue	Notes diverses
<b>1880</b>		

Type architectural  
**Édifice d'inspiration néogothique**

Éléments à préserver  
**revêtement de toit**

**Évaluation**

Bien mis à jour en 2021 : **Non**

**ATTENTION :**  
**Si 2 valeurs. Haut = 2021. Bas = 2012.**  
**En cas de valeur non déterminée, prendre la valeur de 2012.**

Valeur d'authenticité	Valeur d'âge	Milieu environnant	Valeur d'art et d'architecture	Valeur de rareté
<b>Moyen</b>	<b>Non</b>	<b>Bon</b>	<b>Non</b>	<b>Non</b>
État physique	Valeur d'usage	Valeur historique	Valeur patrimoniale	Édifice d'intérêt particulier
<b>Excellent</b>	<b>Non</b>	<b>Non</b>	<b>Faible</b>	

**Photos 2012**



Photo 1 : IMG\_8437.jpg



Photo 2 : IMG\_8440.jpg



Photo 3 : IMG\_8442.jpg



Photo 4 : IMG\_8447.jpg



Photo 5 : IMG\_8441.jpg



Photo 6 :





Inventaire et classement du  
patrimoine bâti  
**Fiche descriptive sommaire**

Numéro de fiche : **718**

Adresse  
**2041-2045, rue Principale**

Municipalité  
**Saint-Cuthbert**

**Nom, catégorie de bien et statut**

Nom officiel ou officieux	Raison sociale	Localisation GPS
		46° 8'58.18"N 73°13'25.16"O
		Fonction actuelle
		<b>résidentielle</b>
		Catégorie de bien
		<b>Bâtiment principal</b>

Date estimée	Date connue	Notes diverses
<b>1909</b>		

Type architectural  
**Éclectisme architectural**

Éléments à préserver  
**volumétrie**

**Évaluation**

Bien mis à jour en 2021 : **Non**

**ATTENTION :**  
Si 2 valeurs. Haut = 2021. Bas = 2012.  
En cas de valeur non déterminée, prendre la valeur de 2012.

Valeur d'authenticité	Valeur d'âge	Milieu environnant	Valeur d'art et d'architecture	Valeur de rareté
<b>Moyen</b>	<b>Non</b>	<b>Bon</b>	<b>Non</b>	<b>Non</b>
État physique	Valeur d'usage	Valeur historique	Valeur patrimoniale	Édifice d'intérêt particulier
<b>Supérieur</b>	<b>Non</b>	<b>Non</b>	<b>Faible</b>	

**Photos 2012**



Photo 1 : IMG\_8305.jpg



Photo 2 : IMG\_8306.jpg



Photo 3 : IMG\_8309.jpg



Photo 4 : IMG\_8307.jpg

Photo 5 :

Photo 6 :



Inventaire et classement du  
patrimoine bâti  
**Fiche descriptive sommaire**

Numéro de fiche : **719**

Adresse  
**2060-2064, rue Principale**

Municipalité  
**Saint-Cuthbert**

**Nom, catégorie de bien et statut**

Nom officiel ou officieux	Raison sociale	Localisation GPS
		46° 8'58.34"N 73°13'26.84"O
		Fonction actuelle
		<b>résidentielle</b>
		Catégorie de bien
		<b>Bâtiment principal</b>

Date estimée	Date connue	Notes diverses
<b>1850</b>		

Type architectural  
**Maison traditionnelle québécoise**

Éléments à préserver  
**revêtement de toit**

**Évaluation**

Bien mis à jour en 2021 : **Non**

**ATTENTION :**  
**Si 2 valeurs. Haut = 2021. Bas = 2012.**  
**En cas de valeur non déterminée, prendre la valeur de 2012.**

Valeur d'authenticité	Valeur d'âge	Milieu environnant	Valeur d'art et d'architecture	Valeur de rareté
<b>Moyen</b>	<b>Oui</b>	<b>Bon</b>	<b>Non</b>	<b>Non</b>
État physique	Valeur d'usage	Valeur historique	Valeur patrimoniale	Édifice d'intérêt particulier
<b>Supérieur</b>	<b>Non</b>	<b>Non</b>	<b>Faible</b>	

**Photos 2012**



Photo 1 : IMG\_8424.jpg



Photo 2 : IMG\_8422.jpg



Photo 3 : IMG\_8423.jpg



Photo 4 : IMG\_8425.jpg



Photo 5 : IMG\_8427.jpg



Photo 6 :



Inventaire et classement du  
patrimoine bâti  
**Fiche descriptive complète**

Numéro de fiche : **720**

Adresse  
**2070, rue Principale**

Municipalité  
**Saint-Cuthbert**

**Nom, catégorie de bien et statut**

Nom officiel ou officieux	Raison sociale	Localisation GPS
		<b>46° 8'58.19"N 73°13'27.57"O</b>
		Fonction actuelle
		<b>résidentielle</b>
		Catégorie de bien
		<b>Bâtiment principal</b>
		Statut juridique
		<b>aucun</b>

**Éléments relatifs à l'architecture**

Type architectural	Forme de toit	Revêtement de toit
<b>Maison traditionnelle québécoise</b>	<b>à deux versants courbés</b>	<b>tôle agrafée (pincée)</b>
Revêtement mural	Fenêtre (type et sous-type)	Porte (type de)
<b>tôle matricée</b>	<b>à battant(s) à grands carreaux</b>	<b>à panneau(x) (caisson(s)) avec vitrage</b>
		Lucarnes
		<b>aucune</b>
		Ornementation
		<b>corniche à denticules</b>
		<b>aisseliers</b>
		<b>lambrequin</b>
Plan de base	Nombre de niveaux	Galerie et escalier d'intérêt
<b>rectangulaire</b>	<b>1.5</b>	<b>galerie de grandes dimensions</b>
Présence d'un corps secondaire	Fondations	Cheminée (type et sous-type) - si particulier
<b>oui</b>	<b>Pierre</b>	
Éléments à préserver		
<b>revêtement mural</b>		
<b>fenêtres</b>		

Notes diverses

---

**Éléments relatifs au terrain et à l'aménagement**

Élément spécifique (predominant) lié à l'aménagement du terrain

**aucune spécificité**

Non

Non

Bâtiment (s) secondaire (s) d'intérêt

**non**

Organisation des bâtiments secondaires

**ne s'applique pas**

Non

Bâtiment secondaire commentaire

**ne s'applique pas**





Inventaire et classement du  
patrimoine bâti  
**Fiche descriptive complète**

Numéro de fiche : **720**

Adresse  
**2070, rue Principale**

Municipalité  
**Saint-Cuthbert**

**Données historiques**

Date estimée	Date connue	Sources documentaires
1850		
Source de la date		
Estimé BG		

Informations historiques

---

**Évaluation**

Bien mis à jour en 2021 : **Oui**

**ATTENTION :**  
Si 2 valeurs. Haut = 2021. Bas = 2012.  
En cas de valeur non déterminée, prendre la valeur de 2012.

Valeur d'authenticité	Valeur d'âge	Milieu environnant	Valeur d'art et d'architecture	Valeur de rareté
<b>Supérieure</b>	<b>Oui</b>	<b>Bon</b>	<b>Oui</b>	<b>Non</b>
État physique	Valeur d'usage	Valeur historique	Valeur patrimoniale	Édifice d'intérêt particulier
<b>Supérieur</b>	<b>Non</b>	<b>Non</b>	<b>Forte</b> <b>Forte</b>	<b>Édifice d'intérêt particulier</b>

Recommandations de sauvegarde et de mise en valeur

**L'édifice ne nécessite que des mesures régulières d'entretien et de réparation.**



Inventaire et classement du  
patrimoine bâti  
Fiche descriptive complète

Numéro de fiche : **720**

Adresse  
**2070, rue Principale**

Municipalité  
**Saint-Cuthbert**

**Photos 2021**



Photo 1 : **IMG\_1035.JPG**



Photo 2 : **IMG\_1036.JPG**



Photo 3 : **IMG\_1032.JPG**



Photo 4 : **IMG\_1031.JPG**



Photo 5 : **IMG\_1034.JPG**



Photo 6 : **IMG\_1037.JPG**



Inventaire et classement du  
patrimoine bâti  
**Fiche descriptive complète**

Numéro de fiche : **720**

Adresse  
**2070, rue Principale**

Municipalité  
**Saint-Cuthbert**

---

**Photos 2021**



Photo 7 : **IMG\_1038.JPG**

Photo 8 :

Photo 9 :

Photo 10 :

Photo 11 :

Photo 12 :





Inventaire et classement du  
patrimoine bâti  
**Fiche descriptive sommaire**

Numéro de fiche : **721**

Adresse  
**2080, rue Principale**

Municipalité  
**Saint-Cuthbert**

**Nom, catégorie de bien et statut**

Nom officiel ou officieux	Raison sociale	Localisation GPS
	<b>Resto Bar St-Cuthbert</b>	<b>46° 8'58.05"N 73°13'28.43"O</b>
		Fonction actuelle
		<b>mixte</b>
		Catégorie de bien
		<b>Bâtiment principal</b>

Date estimée	Date connue	Notes diverses
<b>1850</b>		

Type architectural  
**Maison traditionnelle québécoise**

Éléments à préserver  
**revêtement de toit**

**Évaluation**

Bien mis à jour en 2021 : **Non**

**ATTENTION :**  
**Si 2 valeurs. Haut = 2021. Bas = 2012.**  
**En cas de valeur non déterminée, prendre la valeur de 2012.**

Valeur d'authenticité	Valeur d'âge	Milieu environnant	Valeur d'art et d'architecture	Valeur de rareté
<b>Moyen</b>	<b>Oui</b>	<b>Bon</b>	<b>Non</b>	<b>Non</b>
État physique	Valeur d'usage	Valeur historique	Valeur patrimoniale	Édifice d'intérêt particulier
<b>Supérieur</b>	<b>Non</b>	<b>Non</b>	<b>Moyenne</b>	

**Photos 2012**



Photo 1 : **IMG\_8404.jpg**



Photo 2 : **IMG\_8399.jpg**



Photo 3 : **IMG\_8402.jpg**



Photo 4 : **IMG\_8405.jpg**

Photo 5 :

Photo 6 :



Inventaire et classement du  
patrimoine bâti  
**Fiche descriptive sommaire**

Numéro de fiche : **722**

Adresse  
**2081, rue Principale**

Municipalité  
**Saint-Cuthbert**

**Nom, catégorie de bien et statut**

Nom officiel ou officieux	Raison sociale	Localisation GPS
		<b>46° 8'57.57"N 73°13'28.06"O</b>
		Fonction actuelle
		<b>résidentielle</b>
		Catégorie de bien
		<b>Bâtiment principal</b>

Date estimée	Date connue	Notes diverses
<b>1850</b>		

Type architectural  
**Maison traditionnelle québécoise**

Éléments à préserver  
**revêtement mural**

**Évaluation**

Bien mis à jour en 2021 : **Non**

**ATTENTION :**  
**Si 2 valeurs. Haut = 2021. Bas = 2012.**  
**En cas de valeur non déterminée, prendre la valeur de 2012.**

Valeur d'authenticité	Valeur d'âge	Milieu environnant	Valeur d'art et d'architecture	Valeur de rareté
<b>Bon</b>	<b>Oui</b>	<b>Bon</b>	<b>Oui</b>	<b>Non</b>
État physique	Valeur d'usage	Valeur historique	Valeur patrimoniale	Édifice d'intérêt particulier
<b>Bon</b>	<b>Non</b>	<b>Non</b>	<b>Moyenne</b>	

**Photos 2012**



Photo 1 : IMG\_8313.jpg



Photo 2 : IMG\_8314.jpg



Photo 3 : IMG\_8326.jpg



Photo 4 : IMG\_8318.jpg



Photo 5 : IMG\_8325.jpg



Photo 6 :



Inventaire et classement du  
patrimoine bâti  
**Fiche descriptive sommaire**

Numéro de fiche : **723**

Adresse  
**2101-2105, rue Principale**

Municipalité  
**Saint-Cuthbert**

**Nom, catégorie de bien et statut**

Nom officiel ou officieux	Raison sociale	Localisation GPS
		46° 8'57.52"N 73°13'29.30"O
		Fonction actuelle
		<b>résidentielle</b>
		Catégorie de bien
		<b>Bâtiment principal</b>

Date estimée	Date connue	Notes diverses
<b>1895</b>		

Type architectural  
**Édifice à toit mansardé**

Éléments à préserver  
**revêtement de toit**

**Évaluation**

Bien mis à jour en 2021 : **Non**

**ATTENTION :**  
Si 2 valeurs. Haut = 2021. Bas = 2012.  
En cas de valeur non déterminée, prendre la valeur de 2012.

Valeur d'authenticité	Valeur d'âge	Milieu environnant	Valeur d'art et d'architecture	Valeur de rareté
<b>Moyen</b>	<b>Non</b>	<b>Bon</b>	<b>Non</b>	<b>Non</b>
État physique	Valeur d'usage	Valeur historique	Valeur patrimoniale	Édifice d'intérêt particulier
<b>Bon</b>	<b>Non</b>	<b>Non</b>	<b>Faible</b>	

**Photos 2012**



Photo 1 : IMG\_8330.jpg



Photo 2 : IMG\_8332.jpg



Photo 3 : IMG\_8333.jpg



Photo 4 : IMG\_8335.jpg

Photo 5 :

Photo 6 :





Inventaire et classement du  
patrimoine bâti  
**Fiche descriptive sommaire**

Numéro de fiche : **724**

Adresse  
**2106-2108, rue Principale**

Municipalité  
**Saint-Cuthbert**

**Nom, catégorie de bien et statut**

Nom officiel ou officieux	Raison sociale	Localisation GPS
		46° 8'57.82"N 73°13'30.46"O
		Fonction actuelle
		<b>résidentielle</b>
		Catégorie de bien
		<b>Bâtiment principal</b>

Date estimée	Date connue	Notes diverses
<b>1850</b>		

Type architectural  
**Maison traditionnelle québécoise**

Éléments à préserver  
**revêtement de toit**

**Évaluation**

Bien mis à jour en 2021 : **Non**

**ATTENTION :**  
**Si 2 valeurs. Haut = 2021. Bas = 2012.**  
**En cas de valeur non déterminée, prendre la valeur de 2012.**

Valeur d'authenticité	Valeur d'âge	Milieu environnant	Valeur d'art et d'architecture	Valeur de rareté
<b>Moyen</b>	<b>Oui</b>	<b>Bon</b>	<b>Non</b>	<b>Non</b>
État physique	Valeur d'usage	Valeur historique	Valeur patrimoniale	Édifice d'intérêt particulier
<b>Supérieur</b>	<b>Non</b>	<b>Non</b>	<b>Moyenne</b>	

**Photos 2012**



Photo 1 : IMG\_8391.jpg



Photo 2 : IMG\_8393.jpg



Photo 3 : IMG\_8395.jpg



Photo 4 : IMG\_8396.jpg



Photo 5 :



Photo 6 :





Inventaire et classement du  
patrimoine bâti  
**Fiche descriptive sommaire**

Numéro de fiche : **725**

Adresse  
**2120, rue Principale**

Municipalité  
**Saint-Cuthbert**

**Nom, catégorie de bien et statut**

Nom officiel ou officieux	Raison sociale	Localisation GPS
		<b>46° 8'57.65"N 73°13'31.12"O</b>
		Fonction actuelle
		<b>résidentielle</b>
		Catégorie de bien
		<b>Bâtiment principal</b>

Date estimée	Date connue	Notes diverses
<b>1880</b>		

Type architectural  
**Maison à toit à deux versants droits d'inspiration néoclassique**

Éléments à préserver  
**revêtement de toit**

**Évaluation**

Bien mis à jour en 2021 : **Non**

**ATTENTION :**  
**Si 2 valeurs. Haut = 2021. Bas = 2012.**  
**En cas de valeur non déterminée, prendre la valeur de 2012.**

Valeur d'authenticité	Valeur d'âge	Milieu environnant	Valeur d'art et d'architecture	Valeur de rareté
<b>Moyen</b>	<b>Non</b>	<b>Bon</b>	<b>Non</b>	<b>Non</b>
État physique	Valeur d'usage	Valeur historique	Valeur patrimoniale	Édifice d'intérêt particulier
<b>Supérieur</b>	<b>Non</b>	<b>Non</b>	<b>Faible</b>	

**Photos 2012**



Photo 1 : IMG\_8390.jpg



Photo 2 : IMG\_8388.jpg



Photo 3 : IMG\_8389.jpg

Photo 4 :

Photo 5 :

Photo 6 :



Inventaire et classement du  
patrimoine bâti  
**Fiche descriptive sommaire**

Numéro de fiche : **726**

Adresse  
**2121, rue Principale**

Municipalité  
**Saint-Cuthbert**

**Nom, catégorie de bien et statut**

Nom officiel ou officieux	Raison sociale	Localisation GPS	
	<b>Marché Mini</b>	<b>46° 8'57.29"N 73°13'30.68"O</b>	
		Fonction actuelle	Catégorie de bien
		<b>mixte</b>	<b>Bâtiment principal</b>

Date estimée	Date connue	Notes diverses
<b>1920</b>		

Type architectural  
**Maison à toit à deux versants droits d'inspiration néoclassique**

Éléments à préserver  
**volumétrie**

**Évaluation**

Bien mis à jour en 2021 : **Non**

**ATTENTION :**  
**Si 2 valeurs. Haut = 2021. Bas = 2012.**  
**En cas de valeur non déterminée, prendre la valeur de 2012.**

Valeur d'authenticité	Valeur d'âge	Milieu environnant	Valeur d'art et d'architecture	Valeur de rareté
<b>Faible</b>	<b>Non</b>	<b>Bon</b>	<b>Non</b>	<b>Non</b>
État physique	Valeur d'usage	Valeur historique	Valeur patrimoniale	Édifice d'intérêt particulier
<b>Bon</b>	<b>Non</b>	<b>Non</b>	<b>Faible</b>	

**Photos 2012**



Photo 1 : IMG\_8340.jpg



Photo 2 : IMG\_8338.jpg



Photo 3 : IMG\_8339.jpg



Photo 4 : IMG\_8337.jpg



Photo 5 :



Photo 6 :



Inventaire et classement du  
patrimoine bâti  
**Fiche descriptive sommaire**

Numéro de fiche : **727**

Adresse  
**2150, rue Principale**

Municipalité  
**Saint-Cuthbert**

**Nom, catégorie de bien et statut**

Nom officiel ou officieux	Raison sociale	Localisation GPS
		46° 8'57.78"N 73°13'33.23"O
		Fonction actuelle
		<b>résidentielle</b>
		Catégorie de bien
		<b>Bâtiment principal</b>

Date estimée	Date connue	Notes diverses
<b>1900</b>		

Type architectural  
**Édifice de type vernaculaire américain**

Éléments à préserver  
**revêtement mural**

**Évaluation**

Bien mis à jour en 2021 : **Non**

**ATTENTION :**  
**Si 2 valeurs. Haut = 2021. Bas = 2012.**  
**En cas de valeur non déterminée, prendre la valeur de 2012.**

Valeur d'authenticité	Valeur d'âge	Milieu environnant	Valeur d'art et d'architecture	Valeur de rareté
<b>Supérieur</b>	<b>Non</b>	<b>Bon</b>	<b>Non</b>	<b>Non</b>
État physique	Valeur d'usage	Valeur historique	Valeur patrimoniale	Édifice d'intérêt particulier
<b>Moyen</b>	<b>Non</b>	<b>Non</b>	<b>Moyenne</b>	

**Photos 2012**



Photo 1 : IMG\_8380.jpg



Photo 2 : IMG\_8375.jpg



Photo 3 : IMG\_8377.jpg



Photo 4 : IMG\_8378.jpg



Photo 5 : IMG\_8383.jpg



Photo 6 : IMG\_4585.jpg





Inventaire et classement du  
patrimoine bâti  
**Fiche descriptive sommaire**

Numéro de fiche : **728**

Adresse  
**2161, rue Principale**

Municipalité  
**Saint-Cuthbert**

**Nom, catégorie de bien et statut**

Nom officiel ou officieux	Raison sociale	Localisation GPS
		<b>46° 8'57.44"N 73°13'33.46"O</b>
		Fonction actuelle
		<b>résidentielle</b>
		Catégorie de bien
		<b>Bâtiment principal</b>

Date estimée	Date connue	Notes diverses
<b>1895</b>		

Type architectural  
**Édifice à toit mansardé**

Éléments à préserver  
**revêtement de toit**

**Évaluation**

Bien mis à jour en 2021 : **Non**

**ATTENTION :**  
**Si 2 valeurs. Haut = 2021. Bas = 2012.**  
**En cas de valeur non déterminée, prendre la valeur de 2012.**

Valeur d'authenticité	Valeur d'âge	Milieu environnant	Valeur d'art et d'architecture	Valeur de rareté
<b>Moyen</b>	<b>Non</b>	<b>Bon</b>	<b>Non</b>	<b>Non</b>
État physique	Valeur d'usage	Valeur historique	Valeur patrimoniale	Édifice d'intérêt particulier
<b>Excellent</b>	<b>Non</b>	<b>Non</b>	<b>Faible</b>	

**Photos 2012**



Photo 1 : IMG\_8342.jpg



Photo 2 : IMG\_8344.jpg



Photo 3 : IMG\_8345.jpg

Photo 4 :

Photo 5 :

Photo 6 :



Inventaire et classement du  
patrimoine bâti  
Fiche descriptive complète

Numéro de fiche : **729**

Adresse  
**2170-2172, rue Principale**

Municipalité  
**Saint-Cuthbert**

**Nom, catégorie de bien et statut**

Nom officiel ou officieux	Raison sociale	Localisation GPS
		<b>46° 8'57.40"N 73°13'34.41"O</b>
		Fonction actuelle
		<b>résidentielle</b>
		Catégorie de bien
		<b>Bâtiment principal</b>
		Statut juridique
		<b>aucun</b>

**Éléments relatifs à l'architecture**

Type architectural	Forme de toit	Revêtement de toit
<b>Éclectisme architectural</b>	<b>plat avec brisis</b>	<b>tôle matricée</b>
Revêtement mural	Fenêtre (type et sous-type)	Porte (type de)
<b>brique</b>	<b>à guillotine</b>	<b>plane avec vitrage</b>
		<b>moderne</b>
		Lucarnes
		<b>circulaire (à toit arrondi)</b>
		Ornementation
		<b>épi</b>
		<b>arc</b>
		<b>colonnes</b>
Plan de base	Nombre de niveaux	Galerie et escalier d'intérêt
<b>rectangulaire</b>	<b>2.5</b>	<b>galerie surmontée d'un balcon</b>
Présence d'un corps secondaire	Fondations	Cheminée (type et sous-type) - si particulier
<b>non</b>	<b>béton coulé</b>	

Éléments à préserver  
**revêtement mural et, surtout, revêtement de tôle matricée de la toiture ornementation et la tourelle; lucarnes à toit arrondi**

Notes diverses

**Éléments relatifs au terrain et à l'aménagement**

Élément spécifique (predominant) lié à l'aménagement du terrain

**aucune spécificité**

Non

Oui

Bâtiment (s) secondaire (s) d'intérêt	Organisation des bâtiments secondaires
<b>non</b>	<b>ne s'applique pas</b>

Bâtiment secondaire commentaire  
**ne s'applique pas**



Inventaire et classement du  
patrimoine bâti  
**Fiche descriptive complète**

Numéro de fiche : **729**

Adresse  
**2170-2172, rue Principale**

Municipalité  
**Saint-Cuthbert**

**Données historiques**

Date estimée	Date connue	Sources documentaires
1930		Circuit des maisons anciennes de la Municipalité de Saint-Cuthbert
Source de la date		
Source documentaire		

Informations historiques

Cet édifice est un ancien magasin général

**Évaluation**

Bien mis à jour en 2021 : **Oui**

**ATTENTION :**  
Si 2 valeurs. Haut = 2021. Bas = 2012.  
En cas de valeur non déterminée, prendre la valeur de 2012.

Valeur d'authenticité	Valeur d'âge	Milieu environnant	Valeur d'art et d'architecture	Valeur de rareté
<b>Supérieure</b>	<b>Non</b>	<b>Bon</b>	<b>Oui</b>	<b>Oui</b>
État physique	Valeur d'usage	Valeur historique	Valeur patrimoniale	Édifice d'intérêt particulier
<b>Supérieur</b>	<b>Non</b>	<b>Non</b>	<b>Forte</b> <b>Forte</b>	<b>Édifice d'intérêt particulier</b>

Recommandations de sauvegarde et de mise en valeur

L'édifice nécessite surtout des mesures d'entretien et de réparation. À cela pourrait s'ajouter la restauration des composantes disparues.





Inventaire et classement du  
patrimoine bâti  
Fiche descriptive complète

Numéro de fiche : **729**

Adresse  
**2170-2172, rue Principale**

Municipalité  
**Saint-Cuthbert**

**Photos 2021**



Photo 1 : IMG\_3946.jpg



Photo 2 : IMG\_3941.jpg



Photo 3 : IMG\_3939.jpg



Photo 4 : IMG\_3940.jpg



Photo 5 : IMG\_3944.jpg




Photo 6 : IMG\_3943.jpg



Inventaire et classement du  
patrimoine bâti  
**Fiche descriptive complète**

Numéro de fiche : **729**

Adresse  
**2170-2172, rue Principale**

Municipalité  
**Saint-Cuthbert**

---

**Photos 2021**



Photo 7 : **IMG\_3945.jpg**

Photo 8 :

Photo 9 :

Photo 10 :

Photo 11 :

Photo 12 :



Inventaire et classement du  
patrimoine bâti  
**Fiche descriptive sommaire**

Numéro de fiche : **730**

Adresse  
**2180-2182, rue Principale**

Municipalité  
**Saint-Cuthbert**

**Nom, catégorie de bien et statut**

Nom officiel ou officieux	Raison sociale	Localisation GPS
		46° 8'57.56"N 73°13'34.92"O
		Fonction actuelle
		<b>résidentielle</b>
		Catégorie de bien
		<b>Bâtiment principal</b>

Date estimée	Date connue	Notes diverses
1925		

Type architectural  
**Édifice à toit plat**

Éléments à préserver  
**revêtement mural**

**Évaluation**

Bien mis à jour en 2021 : **Non**

**ATTENTION :**  
Si 2 valeurs. Haut = 2021. Bas = 2012.  
En cas de valeur non déterminée, prendre la valeur de 2012.

Valeur d'authenticité	Valeur d'âge	Milieu environnant	Valeur d'art et d'architecture	Valeur de rareté
<b>Moyen</b>	<b>Non</b>	<b>Bon</b>	<b>Non</b>	<b>Non</b>
État physique	Valeur d'usage	Valeur historique	Valeur patrimoniale	Édifice d'intérêt particulier
<b>Supérieur</b>	<b>Non</b>	<b>Non</b>	<b>Faible</b>	

**Photos 2012**



Photo 1 : IMG\_8353.jpg



Photo 2 : IMG\_8354.jpg



Photo 3 : IMG\_8355.jpg

Photo 4 :

Photo 5 :

Photo 6 :





Inventaire et classement du  
patrimoine bâti  
**Fiche descriptive sommaire**

Numéro de fiche : **731**

Adresse  
**2221, rue Principale**

Municipalité  
**Saint-Cuthbert**

**Nom, catégorie de bien et statut**

Nom officiel ou officieux	Raison sociale	Localisation GPS
		46° 8'57.47"N 73°13'37.43"O
		Fonction actuelle
		<b>résidentielle</b>
		Catégorie de bien
		<b>Bâtiment principal</b>

Date estimée	Date connue	Notes diverses
1925		

Type architectural  
**Édifice à toit plat**

Éléments à préserver  
**ornementation**

**Évaluation**

Bien mis à jour en 2021 : **Non**

**ATTENTION :**  
**Si 2 valeurs. Haut = 2021. Bas = 2012.**  
**En cas de valeur non déterminée, prendre la valeur de 2012.**

Valeur d'authenticité	Valeur d'âge	Milieu environnant	Valeur d'art et d'architecture	Valeur de rareté
<b>Moyen</b>	<b>Non</b>	<b>Bon</b>	<b>Non</b>	<b>Non</b>
État physique	Valeur d'usage	Valeur historique	Valeur patrimoniale	Édifice d'intérêt particulier
<b>Excellent</b>	<b>Non</b>	<b>Non</b>	<b>Faible</b>	

**Photos 2012**



Photo 1 : IMG\_8348.jpg



Photo 2 : IMG\_8347.jpg



Photo 3 : IMG\_8350.jpg



Photo 4 : IMG\_8351.jpg



Photo 5 : IMG\_8349.jpg



Photo 6 :





Inventaire et classement du  
patrimoine bâti  
**Fiche descriptive sommaire**

Numéro de fiche : **732**

Adresse  
**2250, rue Principale**

Municipalité  
**Saint-Cuthbert**

**Nom, catégorie de bien et statut**

Nom officiel ou officieux	Raison sociale	Localisation GPS
		46° 8'58.80"N 73°13'38.81"O
		Fonction actuelle
		<b>résidentielle</b>
		Catégorie de bien
		<b>Bâtiment principal</b>

Date estimée	Date connue	Notes diverses
<b>1880</b>		

Type architectural  
**Maison à toit à deux versants droits d'inspiration néoclassique**

Éléments à préserver  
**revêtement de toit**

**Évaluation**

Bien mis à jour en 2021 : **Non**

**ATTENTION :**  
**Si 2 valeurs. Haut = 2021. Bas = 2012.**  
**En cas de valeur non déterminée, prendre la valeur de 2012.**

Valeur d'authenticité	Valeur d'âge	Milieu environnant	Valeur d'art et d'architecture	Valeur de rareté
<b>Moyen</b>	<b>Non</b>	<b>Bon</b>	<b>Non</b>	<b>Non</b>
État physique	Valeur d'usage	Valeur historique	Valeur patrimoniale	Édifice d'intérêt particulier
<b>Excellent</b>	<b>Non</b>	<b>Non</b>	<b>Faible</b>	

**Photos 2012**



Photo 1 : IMG\_8568.jpg



Photo 2 : IMG\_8569.jpg



Photo 3 : IMG\_8571.jpg



Photo 4 : IMG\_8570.jpg




Photo 5 :



Photo 6 :



Inventaire et classement du  
patrimoine bâti  
**Fiche descriptive sommaire**

Numéro de fiche : **733**

Adresse  
**2260, rue Principale**

Municipalité  
**Saint-Cuthbert**

**Nom, catégorie de bien et statut**

Nom officiel ou officieux	Raison sociale	Localisation GPS
		46° 8'59.05"N 73°13'40.18"O
		Fonction actuelle
		<b>résidentielle</b>
		Catégorie de bien
		<b>Bâtiment principal</b>

Date estimée	Date connue	Notes diverses
1880		

Type architectural  
**Maison à toit à deux versants droits d'inspiration néoclassique**

Éléments à préserver  
**revêtement de toit**

**Évaluation**

Bien mis à jour en 2021 : **Non**

**ATTENTION :**  
**Si 2 valeurs. Haut = 2021. Bas = 2012.**  
**En cas de valeur non déterminée, prendre la valeur de 2012.**

Valeur d'authenticité	Valeur d'âge	Milieu environnant	Valeur d'art et d'architecture	Valeur de rareté
<b>Moyen</b>	<b>Non</b>	<b>Bon</b>	<b>Non</b>	<b>Non</b>
État physique	Valeur d'usage	Valeur historique	Valeur patrimoniale	Édifice d'intérêt particulier
<b>Supérieur</b>	<b>Non</b>	<b>Non</b>	<b>Faible</b>	

**Photos 2012**



Photo 1 : IMG\_8564.jpg



Photo 2 : IMG\_8565.jpg



Photo 3 : IMG\_8566.jpg



Photo 4 : IMG\_8567.jpg

Photo 5 :

Photo 6 :



Inventaire et classement du  
patrimoine bâti  
**Fiche descriptive sommaire**

Numéro de fiche : **734**

Adresse  
**2271-2275, rue Principale**

Municipalité  
**Saint-Cuthbert**

**Nom, catégorie de bien et statut**

Nom officiel ou officieux	Raison sociale	Localisation GPS
		46° 8'59.67"N 73°13'40.56"O
		Fonction actuelle
		<b>résidentielle</b>
		Catégorie de bien
		<b>Bâtiment principal</b>

Date estimée	Date connue	Notes diverses
<b>1860</b>		

Type architectural  
**Maison traditionnelle québécoise**

Éléments à préserver  
**revêtement de toit**

**Évaluation**

Bien mis à jour en 2021 : **Non**

**ATTENTION :**  
**Si 2 valeurs. Haut = 2021. Bas = 2012.**  
**En cas de valeur non déterminée, prendre la valeur de 2012.**

Valeur d'authenticité	Valeur d'âge	Milieu environnant	Valeur d'art et d'architecture	Valeur de rareté
<b>Moyen</b>	<b>Non</b>	<b>Bon</b>	<b>Non</b>	<b>Non</b>
État physique	Valeur d'usage	Valeur historique	Valeur patrimoniale	Édifice d'intérêt particulier
<b>Bon</b>	<b>Non</b>	<b>Non</b>	<b>Faible</b>	

**Photos 2012**



Photo 1 : IMG\_8585.jpg



Photo 2 : IMG\_8586.jpg



Photo 3 : IMG\_8587.jpg



Photo 4 : IMG\_8588.jpg

Photo 5 :

Photo 6 :





Inventaire et classement du  
patrimoine bâti  
**Fiche descriptive complète**

Numéro de fiche : **735**

Adresse  
**2280, rue Principale**

Municipalité  
**Saint-Cuthbert**

**Nom, catégorie de bien et statut**

Nom officiel ou officieux	Raison sociale	Localisation GPS
	<b>Coiffure chez catou</b>	<b>46° 8'59.78"N 73°13'40.19"O</b>
		Fonction actuelle
		<b>résidentielle</b>
		Catégorie de bien
		<b>Bâtiment principal</b>
		Statut juridique
		<b>aucun</b>

**Éléments relatifs à l'architecture**

Type architectural	Forme de toit	Revêtement de toit
<b>Édifice cubique (d'inspiration Four Square Style)</b>	<b>à quatre versants (en pavillon)</b>	<b>tôle agrafée (pincée)</b>
Revêtement mural	Fenêtre (type et sous-type)	Porte (type de)
<b>brique</b>	<b>à battant(s) à imposte</b>	<b>moderne</b>
		Lucarnes
		<b>à croupe</b>
		Ornementation
		<b>persiennes</b>
		<b>arc</b>
		<b>imposte</b>
Plan de base	Nombre de niveaux	Galerie et escalier d'intérêt
<b>rectangulaire</b>	<b>2.5</b>	<b>galerie longeant plus d'une élévation</b>
Présence d'un corps secondaire	Fondations	Cheminée (type et sous-type) - si particulier
<b>oui</b>	<b>béton coulé</b>	
Éléments à préserver		
<b>revêtement mural</b>		
<b>ornementation</b>		

Notes diverses

**Éléments relatifs au terrain et à l'aménagement**

Élément spécifique (predominant) lié à l'aménagement du terrain

**terre de vaste étendue**

**arbre(s) mature(s)** Non

Non

Bâtiment (s) secondaire (s) d'intérêt Organisation des bâtiments secondaires

**oui** **aléatoire** Non

Bâtiment secondaire commentaire



Inventaire et classement du  
patrimoine bâti  
**Fiche descriptive complète**

Numéro de fiche : **735**

Adresse  
**2280, rue Principale**

Municipalité  
**Saint-Cuthbert**

**Données historiques**

Date estimée <b>1928</b>	Date connue	Sources documentaires <b>Circuit des maisons anciennes de la Municipalité de Saint-Cuthbert</b>
Source de la date <b>Source documentaire</b>		

Informations historiques

---

**Évaluation**

Bien mis à jour en 2021 : **Oui**

**ATTENTION :**  
Si 2 valeurs. Haut = 2021. Bas = 2012.  
En cas de valeur non déterminée, prendre la valeur de 2012.

Valeur d'authenticité <b>Supérieure</b>	Valeur d'âge <b>Non</b>	Milieu environnant <b>Bon</b>	Valeur d'art et d'architecture <b>Oui</b>	Valeur de rareté <b>Non</b>
État physique <b>Bon</b>	Valeur d'usage <b>Non</b>	Valeur historique <b>Non</b>	Valeur patrimoniale <b>Forte</b> <b>Forte</b>	Édifice d'intérêt particulier <b>Édifice d'intérêt particulier</b>

Recommandations de sauvegarde et de mise en valeur

**L'édifice nécessite surtout des mesures d'entretien et de réparation. À cela pourrait s'ajouter la restauration des composantes disparues.**



Inventaire et classement du  
patrimoine bâti  
Fiche descriptive complète

Numéro de fiche : **735**

Adresse  
**2280, rue Principale**

Municipalité  
**Saint-Cuthbert**

**Photos 2021**



Photo 1 : IMG\_7190.jpg



Photo 2 : IMG\_7185.jpg



Photo 3 : IMG\_7189.jpg



Photo 4 : IMG\_7188.jpg

Photo 5 :

Photo 6 :





Inventaire et classement du  
patrimoine bâti  
**Fiche descriptive sommaire**

Numéro de fiche : **736**

Adresse  
**2291, rue Principale**

Municipalité  
**Saint-Cuthbert**

**Nom, catégorie de bien et statut**

Nom officiel ou officieux	Raison sociale	Localisation GPS
		46° 9'1.14"N 73°13'41.59"O
		Fonction actuelle
		<b>résidentielle</b>
		Catégorie de bien
		<b>Bâtiment principal</b>

Date estimée	Date connue	Notes diverses
1925		

Type architectural  
**Édifice cubique (d'inspiration Four Square Style)**

Éléments à préserver  
**revêtement mural**

**Évaluation**

Bien mis à jour en 2021 : **Non**

**ATTENTION :**  
**Si 2 valeurs. Haut = 2021. Bas = 2012.**  
**En cas de valeur non déterminée, prendre la valeur de 2012.**

Valeur d'authenticité	Valeur d'âge	Milieu environnant	Valeur d'art et d'architecture	Valeur de rareté
<b>Moyen</b>	<b>Non</b>	<b>Bon</b>	<b>Non</b>	<b>Non</b>
État physique	Valeur d'usage	Valeur historique	Valeur patrimoniale	Édifice d'intérêt particulier
<b>Excellent</b>	<b>Non</b>	<b>Non</b>	<b>Faible</b>	

**Photos 2012**



Photo 1 : IMG\_8589.jpg



Photo 2 : IMG\_8591.jpg



Photo 3 : IMG\_8592.jpg



Photo 4 : IMG\_8593.jpg



Photo 5 : IMG\_8590.jpg



Photo 6 :



Inventaire et classement du  
patrimoine bâti  
**Fiche descriptive sommaire**

Numéro de fiche : **737**

Adresse  
**2581, rang Saint-André**

Municipalité  
**Saint-Cuthbert**

**Nom, catégorie de bien et statut**

Nom officiel ou officieux	Raison sociale	Localisation GPS
		<b>46° 9'42.26"N 73°13'38.86"O</b>
		Fonction actuelle
		<b>résidentielle</b>
		Catégorie de bien
		<b>Bâtiment principal</b>

Date estimée	Date connue	Notes diverses
<b>1880</b>		

Type architectural  
**Maison à toit à deux versants droits d'inspiration néoclassique**

Éléments à préserver  
**revêtement de toit**

**Évaluation**

Bien mis à jour en 2021 : **Non**

**ATTENTION :**  
**Si 2 valeurs. Haut = 2021. Bas = 2012.**  
**En cas de valeur non déterminée, prendre la valeur de 2012.**

Valeur d'authenticité	Valeur d'âge	Milieu environnant	Valeur d'art et d'architecture	Valeur de rareté
<b>Moyen</b>	<b>Non</b>	<b>Supérieur</b>	<b>Non</b>	<b>Non</b>
État physique	Valeur d'usage	Valeur historique	Valeur patrimoniale	Édifice d'intérêt particulier
<b>Bon</b>	<b>Non</b>	<b>Non</b>	<b>Moyenne</b>	

**Photos 2012**



Photo 1 : 2210IMG\_5900.jpg



Photo 2 : 2210IMG\_5898.jpg



Photo 3 : 2210IMG\_5899.jpg

Photo 4 :

Photo 5 :

Photo 6 :



Inventaire et classement du  
patrimoine bâti  
**Fiche descriptive sommaire**

Numéro de fiche : **738**

Adresse  
**2611, rang Saint-André**

Municipalité  
**Saint-Cuthbert**

**Nom, catégorie de bien et statut**

Nom officiel ou officieux	Raison sociale	Localisation GPS
		<b>46° 9'46.91"N 73°13'43.74"O</b>
		Fonction actuelle
		<b>résidentielle</b>
		Catégorie de bien
		<b>Bâtiment principal</b>

Date estimée	Date connue	Notes diverses
<b>1880</b>		

Type architectural  
**Maison à toit à deux versants droits d'inspiration néoclassique**

Éléments à préserver  
**revêtement de toit**

**Évaluation**

Bien mis à jour en 2021 : **Non**

**ATTENTION :**  
**Si 2 valeurs. Haut = 2021. Bas = 2012.**  
**En cas de valeur non déterminée, prendre la valeur de 2012.**

Valeur d'authenticité	Valeur d'âge	Milieu environnant	Valeur d'art et d'architecture	Valeur de rareté
<b>Bon</b>	<b>Non</b>	<b>Supérieur</b>	<b>Non</b>	<b>Non</b>
État physique	Valeur d'usage	Valeur historique	Valeur patrimoniale	Édifice d'intérêt particulier
<b>Supérieur</b>	<b>Non</b>	<b>Non</b>	<b>Moyenne</b>	

**Photos 2012**



Photo 1 : 2210IMG\_5902.jpg



Photo 2 : 2210IMG\_5901.jpg



Photo 3 : 2210IMG\_5903.jpg



Photo 4 : 2210IMG\_5904.jpg

Photo 5 :

Photo 6 :





Inventaire et classement du  
patrimoine bâti  
**Fiche descriptive sommaire**

Numéro de fiche : **739**

Adresse  
**2621, rang Saint-André**

Municipalité  
**Saint-Cuthbert**

**Nom, catégorie de bien et statut**

Nom officiel ou officieux	Raison sociale	Localisation GPS
		<b>46° 9'51.96"N 73°13'47.46"O</b>
		Fonction actuelle
		<b>résidentielle</b>
		Catégorie de bien
		<b>Bâtiment principal</b>

Date estimée	Date connue	Notes diverses
<b>1880</b>		

Type architectural  
**Maison à toit à deux versants droits d'inspiration néoclassique**

Éléments à préserver  
**revêtement de toit**

**Évaluation**

Bien mis à jour en 2021 : **Non**

**ATTENTION :**  
**Si 2 valeurs. Haut = 2021. Bas = 2012.**  
**En cas de valeur non déterminée, prendre la valeur de 2012.**

Valeur d'authenticité	Valeur d'âge	Milieu environnant	Valeur d'art et d'architecture	Valeur de rareté
<b>Bon</b>	<b>Non</b>	<b>Supérieur</b>	<b>Non</b>	<b>Non</b>
État physique	Valeur d'usage	Valeur historique	Valeur patrimoniale	Édifice d'intérêt particulier
<b>Bon</b>	<b>Non</b>	<b>Non</b>	<b>Moyenne</b>	

**Photos 2012**



Photo 1 : 2210IMG\_5905.jpg



Photo 2 : 2210IMG\_5907.jpg



Photo 3 : 2210IMG\_5906.jpg

Photo 4 :

Photo 5 :

Photo 6 :



Inventaire et classement du  
patrimoine bâti  
**Fiche descriptive sommaire**

Numéro de fiche : **740**

Adresse  
**2661, rang Saint-André**

Municipalité  
**Saint-Cuthbert**

**Nom, catégorie de bien et statut**

Nom officiel ou officieux	Raison sociale	Localisation GPS
		<b>46°10'1.04"N 73°13'48.69"O</b>
		Fonction actuelle
		<b>résidentielle</b>
		Catégorie de bien
		<b>Bâtiment principal</b>

Date estimée	Date connue	Notes diverses
<b>1900</b>		

Type architectural  
**Maison à toit à deux versants droits d'inspiration néoclassique**

Éléments à préserver  
**revêtement mural**

**Évaluation**

Bien mis à jour en 2021 : **Non**

**ATTENTION :**  
**Si 2 valeurs. Haut = 2021. Bas = 2012.**  
**En cas de valeur non déterminée, prendre la valeur de 2012.**

Valeur d'authenticité	Valeur d'âge	Milieu environnant	Valeur d'art et d'architecture	Valeur de rareté
<b>Bon</b>	<b>Non</b>	<b>Supérieur</b>	<b>Non</b>	<b>Non</b>
État physique	Valeur d'usage	Valeur historique	Valeur patrimoniale	Édifice d'intérêt particulier
<b>Supérieur</b>	<b>Non</b>	<b>Non</b>	<b>Moyenne</b>	

**Photos 2012**



Photo 1 : 2210IMG\_5911.jpg



Photo 2 : 2210IMG\_5908.jpg



Photo 3 : 2210IMG\_5910.jpg



Photo 4 : 2210IMG\_5913.jpg



Photo 5 : 2210IMG\_5912.jpg



Photo 6 :



Inventaire et classement du  
patrimoine bâti  
**Fiche descriptive complète**

Numéro de fiche : **741**

Adresse  
**2681, rang Saint-André**

Municipalité  
**Saint-Cuthbert**

**Nom, catégorie de bien et statut**

Nom officiel ou officieux	Raison sociale	Localisation GPS
		<b>46°10'6.61"N 73°13'48.41"O</b>
		Fonction actuelle
		<b>résidentielle</b>
		Catégorie de bien
		<b>Bâtiment principal</b>
		Statut juridique
		<b>aucun</b>

**Éléments relatifs à l'architecture**

Type architectural	Forme de toit	Revêtement de toit
<b>Architecture d'inspiration française</b>	<b>à deux versants courbés</b>	<b>tôle agrafée (pincée)</b>
Revêtement mural	Fenêtre (type et sous-type)	Porte (type de)
<b>planche à clin</b>	<b>à battant(s) à grands carreaux</b>	<b>à panneau(x) (caisson(s)) avec vitrage moderne</b>
		Lucarnes
		<b>à pignon</b>
		Ornementation
		<b>aisseliers</b>
		<b>planches cornières</b>
		<b>chambranles</b>
Plan de base	Nombre de niveaux	Galerie et escalier d'intérêt
<b>rectangulaire</b>	<b>1.5</b>	<b>galerie de grandes dimensions</b>
Présence d'un corps secondaire	Fondations	Cheminée (type et sous-type) - si particulier
<b>oui</b>	<b>Pierre</b>	
Éléments à préserver		
<b>revêtement mural</b>		
<b>fenêtres</b>		

Notes diverses

**Éléments relatifs au terrain et à l'aménagement**

Élément spécifique (predominant) lié à l'aménagement du terrain

<b>terre de vaste étendue</b>	
<b>arbre(s) mature(s)</b>	<b>Non</b>
<b>couverture végétale abondante</b>	<b>Non</b>
Bâtiment (s) secondaire (s) d'intérêt	Organisation des bâtiments secondaires
<b>oui</b>	<b>ne s'applique pas</b>
Bâtiment secondaire commentaire	





Inventaire et classement du  
patrimoine bâti  
**Fiche descriptive complète**

Numéro de fiche : **741**

Adresse  
**2681, rang Saint-André**

Municipalité  
**Saint-Cuthbert**

**Données historiques**

Date estimée	Date connue	Sources documentaires
1760		Circuit des maisons anciennes de la Municipalité de Saint-Cuthbert
Source de la date		
Source documentaire		

Informations historiques

---

**Évaluation**

Bien mis à jour en 2021 : **Oui**

**ATTENTION :**  
Si 2 valeurs. Haut = 2021. Bas = 2012.  
En cas de valeur non déterminée, prendre la valeur de 2012.

Valeur d'authenticité	Valeur d'âge	Milieu environnant	Valeur d'art et d'architecture	Valeur de rareté
<b>Excellente</b>	<b>Oui</b>	<b>Supérieur</b>	<b>Non</b>	<b>Non</b>
État physique	Valeur d'usage	Valeur historique	Valeur patrimoniale	Édifice d'intérêt particulier
<b>Excellent</b>	<b>Non</b>	<b>Non</b>	<b>Forte</b> <b>Forte</b>	<b>Édifice d'intérêt particulier</b>

Recommandations de sauvegarde et de mise en valeur

**L'édifice nécessite surtout des mesures d'entretien et de réparation. À cela pourrait s'ajouter la restauration des composantes disparues.**



Inventaire et classement du  
patrimoine bâti  
Fiche descriptive complète

Numéro de fiche : **741**

Adresse  
**2681, rang Saint-André**

Municipalité  
**Saint-Cuthbert**

**Photos 2021**



Photo 1 : **IMG\_1473.JPG**



Photo 2 : **IMG\_1479.JPG**



Photo 3 : **IMG\_1476.JPG**



Photo 4 : **IMG\_1479.JPG**



Photo 5 : **IMG\_1477.JPG**



Photo 6 : **IMG\_1478.JPG**



Inventaire et classement du  
patrimoine bâti  
Fiche descriptive complète

Numéro de fiche : **742**

Adresse  
**2701, rang Saint-André**

Municipalité  
**Saint-Cuthbert**

**Nom, catégorie de bien et statut**

Nom officiel ou officieux	Raison sociale	Localisation GPS
		<b>46°10'10.84"N 73°13'48.46"O</b>
		Fonction actuelle
		<b>résidentielle</b>
		Catégorie de bien
		<b>Bâtiment principal</b>
		Statut juridique
		<b>aucun</b>

**Éléments relatifs à l'architecture**

Type architectural	Forme de toit	Revêtement de toit
<b>Édifice à toit mansardé</b>	<b>à quatre versants (en pavillon)</b>	<b>tôle en plaques</b>
Revêtement mural	Fenêtre (type et sous-type)	Porte (type de)
<b>planche à clin</b>	<b>non traditionnelle</b>	<b>moderne</b>
		Lucarnes
		<b>à pignon</b>
		Ornementation
		<b>aisseliers</b>
		<b>chambranles</b>
		<b>consoles</b>
Plan de base	Nombre de niveaux	Galerie et escalier d'intérêt
<b>rectangulaire</b>	<b>2</b>	<b>galerie de grandes dimensions</b>
Présence d'un corps secondaire	Fondations	Cheminée (type et sous-type) - si particulier
<b>oui</b>	<b>béton coulé</b>	
Éléments à préserver		
<b>ornementation</b>		

Notes diverses

**Éléments relatifs au terrain et à l'aménagement**

Élément spécifique (predominant) lié à l'aménagement du terrain

Non

Non

Non

Bâtiment (s) secondaire (s) d'intérêt	Organisation des bâtiments secondaires
<b>non</b>	<b>ne s'applique pas</b>

Bâtiment secondaire commentaire

**ne s'applique pas**





Inventaire et classement du  
patrimoine bâti  
**Fiche descriptive complète**

Numéro de fiche : **742**

Adresse  
**2701, rang Saint-André**

Municipalité  
**Saint-Cuthbert**

**Données historiques**

Date estimée <b>1800</b>	Date connue	Sources documentaires <b>Circuit des maisons anciennes de la Municipalité de Saint-Cuthbert</b>
Source de la date <b>Source documentaire</b>		

Informations historiques

Si la date indiquée par notre source de référence est exacte, l'édifice a sûrement été modifié à la fin du 19e siècle ou au début du 20e siècle

**Évaluation**

Bien mis à jour en 2021 : **Oui**

**ATTENTION :**  
Si 2 valeurs. Haut = 2021. Bas = 2012.  
En cas de valeur non déterminée, prendre la valeur de 2012.

Valeur d'authenticité <b>Bonne</b>	Valeur d'âge <b>Oui</b>	Milieu environnant <b>Supérieur</b>	Valeur d'art et d'architecture <b>Oui</b>	Valeur de rareté <b>Non</b>
État physique <b>Supérieur</b>	Valeur d'usage <b>Non</b>	Valeur historique <b>Non</b>	Valeur patrimoniale <b>Forte</b> <b>Forte</b>	Édifice d'intérêt particulier <b>Édifice d'intérêt particulier</b>

Recommandations de sauvegarde et de mise en valeur

L'édifice nécessite surtout des mesures d'entretien et de réparation. À cela pourrait s'ajouter la restauration des composantes disparues.



Inventaire et classement du  
patrimoine bâti  
Fiche descriptive complète

Numéro de fiche : **742**

Adresse  
**2701, rang Saint-André**

Municipalité  
**Saint-Cuthbert**

**Photos 2021**



Photo 1 : IMG\_4685.jpg



Photo 2 : IMG\_4692.jpg



Photo 3 : IMG\_4686.jpg



Photo 4 : IMG\_4687.jpg



Photo 5 : IMG\_4688.jpg



Photo 6 : IMG\_4689.jpg





Inventaire et classement du  
patrimoine bâti  
Fiche descriptive complète

Numéro de fiche : **742**

Adresse  
**2701, rang Saint-André**

Municipalité  
**Saint-Cuthbert**

**Photos 2021**



Photo 7 : IMG\_4690.jpg



Photo 8 : IMG\_4684.jpg



Photo 9 : IMG\_4682.jpg

Photo 10 :

Photo 11 :

Photo 12 :





Inventaire et classement du  
patrimoine bâti  
**Fiche descriptive sommaire**

Numéro de fiche : **743**

Adresse  
**2831, rang Saint-André**

Municipalité  
**Saint-Cuthbert**

**Nom, catégorie de bien et statut**

Nom officiel ou officieux	Raison sociale	Localisation GPS	
		46°10'43.97"N 73°13'45.75"O	
		Fonction actuelle	Catégorie de bien
		résidentielle	Bâtiment principal

Date estimée	Date connue	Notes diverses
1900		

Type architectural  
**Maison à toit à deux versants droits d'inspiration néoclassique**

Éléments à préserver  
**revêtement de toit**

**Évaluation**

Bien mis à jour en 2021 : **Non**

**ATTENTION :**  
**Si 2 valeurs. Haut = 2021. Bas = 2012.**  
**En cas de valeur non déterminée, prendre la valeur de 2012.**

Valeur d'authenticité	Valeur d'âge	Milieu environnant	Valeur d'art et d'architecture	Valeur de rareté
<b>Moyen</b>	<b>Non</b>	<b>Supérieur</b>	<b>Non</b>	<b>Non</b>
État physique	Valeur d'usage	Valeur historique	Valeur patrimoniale	Édifice d'intérêt particulier
<b>Supérieur</b>	<b>Non</b>	<b>Non</b>	<b>Moyenne</b>	

**Photos 2012**



Photo 1 : 2210IMG\_5916.jpg



Photo 2 : 2210IMG\_5914.jpg



Photo 3 : 2210IMG\_5915.jpg

Photo 4 :

Photo 5 :

Photo 6 :



Inventaire et classement du  
patrimoine bâti  
**Fiche descriptive sommaire**

Numéro de fiche : **744**

Adresse  
**2851, rang Saint-André**

Municipalité  
**Saint-Cuthbert**

**Nom, catégorie de bien et statut**

Nom officiel ou officieux	Raison sociale	Localisation GPS
		<b>46°10'46.95"N 73°13'45.38"O</b>
		Fonction actuelle
		<b>résidentielle</b>
		Catégorie de bien
		<b>Bâtiment principal</b>

Date estimée	Date connue	Notes diverses
<b>1860</b>		

Type architectural  
**Maison traditionnelle québécoise**

Éléments à préserver  
**revêtement de toit**

**Évaluation**

Bien mis à jour en 2021 : **Non**

**ATTENTION :**  
**Si 2 valeurs. Haut = 2021. Bas = 2012.**  
**En cas de valeur non déterminée, prendre la valeur de 2012.**

Valeur d'authenticité	Valeur d'âge	Milieu environnant	Valeur d'art et d'architecture	Valeur de rareté
<b>Moyen</b>	<b>Non</b>	<b>Supérieur</b>	<b>Non</b>	<b>Non</b>
État physique	Valeur d'usage	Valeur historique	Valeur patrimoniale	Édifice d'intérêt particulier
<b>Moyen</b>	<b>Non</b>	<b>Non</b>	<b>Moyenne</b>	

**Photos 2012**



Photo 1 : 2210IMG\_5917.jpg



Photo 2 : 2210IMG\_5920.jpg



Photo 3 : 2210IMG\_5921.jpg

Photo 4 :

Photo 5 :

Photo 6 :



Inventaire et classement du  
patrimoine bâti  
**Fiche descriptive complète**

Numéro de fiche : **745**

Adresse  
**2941, rang Saint-André**

Municipalité  
**Saint-Cuthbert**

**Nom, catégorie de bien et statut**

Nom officiel ou officieux	Raison sociale	Localisation GPS
		<b>46°11'10.03"N 73°13'44.75"O</b>
		Fonction actuelle
		<b>agricole</b>
		Catégorie de bien
		<b>Ensemble de bâtiments</b>
		Statut juridique
		<b>aucun</b>

**Éléments relatifs à l'architecture**

Type architectural	Forme de toit	Revêtement de toit
<b>Aucun</b>	<b>à deux versants droits</b>	<b>tôle profilée</b>
Revêtement mural	Fenêtre (type et sous-type)	Porte (type de)
<b>planche unie</b>	<b>fixe à petits carreaux</b>	<b>pleine - coulissante</b>
	<b>fixe</b>	Lucarnes
		<b>aucune</b>
		Ornementation
		<b>aucune</b>
Plan de base	Nombre de niveaux	Galerie et escalier d'intérêt
<b>rectangulaire</b>	<b>1.5</b>	
Présence d'un corps secondaire	Fondations	Cheminée (type et sous-type) - si particulier
<b>non</b>	<b>indéterminé</b>	
Éléments à préserver		
<b>volumétrie</b>		
<b>fenêtres</b>		

Notes diverses

**Éléments relatifs au terrain et à l'aménagement**

Élément spécifique (predominant) lié à l'aménagement du terrain

**Non**

**Non**

**Non**

Bâtiment (s) secondaire (s) d'intérêt	Organisation des bâtiments secondaires
<b>non</b>	<b>ne s'applique pas</b>

Bâtiment secondaire commentaire

**ne s'applique pas**





Inventaire et classement du  
patrimoine bâti  
**Fiche descriptive complète**

Numéro de fiche : **745**

Adresse  
**2941, rang Saint-André**

Municipalité  
**Saint-Cuthbert**

**Données historiques**

Date estimée	Date connue	Sources documentaires
1900		
Source de la date		
Estimé BG		

Informations historiques

---

**Évaluation**

Bien mis à jour en 2021 : **Oui**

**ATTENTION :**  
Si 2 valeurs. Haut = 2021. Bas = 2012.  
En cas de valeur non déterminée, prendre la valeur de 2012.

Valeur d'authenticité	Valeur d'âge	Milieu environnant	Valeur d'art et d'architecture	Valeur de rareté
Bonne	Non	Excellent	Non	Non
État physique	Valeur d'usage	Valeur historique	Valeur patrimoniale	Édifice d'intérêt particulier
Supérieur	Non	Non	<b>Forte</b> <b>Forte</b>	Édifice d'intérêt particulier

Recommandations de sauvegarde et de mise en valeur

L'édifice nécessite surtout des mesures d'entretien et de réparation. À cela pourrait s'ajouter la restauration des composantes disparues.



Inventaire et classement du  
patrimoine bâti  
Fiche descriptive complète

Numéro de fiche : **745**

Adresse  
**2941, rang Saint-André**

Municipalité  
**Saint-Cuthbert**

**Photos 2021**



Photo 1 : IMG\_4672.jpg



Photo 2 : IMG\_4669.jpg



Photo 3 : IMG\_4668.jpg



Photo 4 : IMG\_4667.jpg



Photo 5 : IMG\_4666.jpg



Photo 6 : IMG\_4665.jpg





Adresse  
**2941, rang Saint-André**

Municipalité  
**Saint-Cuthbert**

**Photos 2021**



Photo 7 : IMG\_4673.jpg



Photo 8 : IMG\_4674.jpg



Photo 9 : IMG\_4675.jpg



Photo 10 : IMG\_4676.jpg



Photo 11 : IMG\_4679.jpg



Photo 12 : IMG\_4678.jpg





Inventaire et classement du  
patrimoine bâti  
**Fiche descriptive sommaire**

Numéro de fiche : **746**

Adresse  
**3021, rang Saint-André**

Municipalité  
**Saint-Cuthbert**

**Nom, catégorie de bien et statut**

Nom officiel ou officieux	Raison sociale	Localisation GPS
		46°11'25.27"N 73°13'41.85"O
		Fonction actuelle
		<b>résidentielle</b>
		Catégorie de bien
		<b>Bâtiment principal</b>

Date estimée	Date connue	Notes diverses
<b>1890</b>		

Type architectural  
**Édifice de colonisation**

Éléments à préserver  
**revêtement de toit**

**Évaluation**

Bien mis à jour en 2021 : **Non**

**ATTENTION :**  
Si 2 valeurs. Haut = 2021. Bas = 2012.  
En cas de valeur non déterminée, prendre la valeur de 2012.

Valeur d'authenticité	Valeur d'âge	Milieu environnant	Valeur d'art et d'architecture	Valeur de rareté
<b>Moyen</b>	<b>Non</b>	<b>Supérieur</b>	<b>Non</b>	<b>Non</b>
État physique	Valeur d'usage	Valeur historique	Valeur patrimoniale	Édifice d'intérêt particulier
<b>Moyen</b>	<b>Non</b>	<b>Non</b>	<b>Moyenne</b>	

**Photos 2012**



Photo 1 : 2210IMG\_5935.jpg



Photo 2 : 2210IMG\_5934.jpg



Photo 3 : 2210IMG\_5936.jpg

Photo 4 :

Photo 5 :

Photo 6 :



Inventaire et classement du  
patrimoine bâti  
**Fiche descriptive complète**

Numéro de fiche : **747**

Adresse  
**1390, rang Saint-Jean**

Municipalité  
**Saint-Cuthbert**

**Nom, catégorie de bien et statut**

Nom officiel ou officieux	Raison sociale	Localisation GPS
		<b>46°11'8.57"N 73°10'17.68"O</b>
		Fonction actuelle
		<b>résidentielle</b>
		Catégorie de bien
		<b>Bâtiment principal</b>
		Statut juridique
		<b>aucun</b>

**Éléments relatifs à l'architecture**

Type architectural	Forme de toit	Revêtement de toit
<b>Maison traditionnelle québécoise</b>	<b>à deux versants courbés</b>	<b>tôle à la canadienne</b>
Revêtement mural	Fenêtre (type et sous-type)	Porte (type de)
<b>tôle matricée</b>	<b>non traditionnelle</b>	<b>moderne</b>
		Lucarnes
		<b>à pignon</b>
		Ornementation
		<b>aisseliers</b>
Plan de base	Nombre de niveaux	Galerie et escalier d'intérêt
<b>rectangulaire</b>	<b>1.5</b>	<b>galerie de grandes dimensions</b>
Présence d'un corps secondaire	Fondations	Cheminée (type et sous-type) - si particulier
<b>non</b>	<b>indéterminé</b>	
Éléments à préserver		
<b>revêtement mural revêtement de toit</b>		

Notes diverses

**Éléments relatifs au terrain et à l'aménagement**

Élément spécifique (predominant) lié à l'aménagement du terrain

Non

Non

Bâtiment (s) secondaire (s) d'intérêt	Organisation des bâtiments secondaires
<b>oui</b>	<b>linéaire</b>

Non

Bâtiment secondaire commentaire



Inventaire et classement du  
patrimoine bâti  
**Fiche descriptive complète**

Numéro de fiche : **747**

Adresse  
**1390, rang Saint-Jean**

Municipalité  
**Saint-Cuthbert**

**Données historiques**

Date estimée <b>1700</b>	Date connue	Sources documentaires <b>Circuit des maisons anciennes de la Municipalité de Saint-Cuthbert</b>
Source de la date <b>Propriétaire</b>		

Informations historiques

**Si la date indiquée par notre source de référence est exacte, l'édifice a sûrement été modifié au 19e siècle**

**Évaluation**

Bien mis à jour en 2021 : **Oui**

**ATTENTION :**  
**Si 2 valeurs. Haut = 2021. Bas = 2012.**  
**En cas de valeur non déterminée, prendre la valeur de 2012.**

Valeur d'authenticité <b>Bonne</b>	Valeur d'âge <b>Oui</b>	Milieu environnant <b>Supérieur</b>	Valeur d'art et d'architecture <b>Non</b>	Valeur de rareté <b>Non</b>
État physique <b>Bon</b>	Valeur d'usage <b>Non</b>	Valeur historique <b>Non</b>	Valeur patrimoniale <b>Forte</b> <b>Forte</b>	Édifice d'intérêt particulier <b>Édifice d'intérêt particulier</b>

Recommandations de sauvegarde et de mise en valeur

**L'édifice nécessite surtout des mesures d'entretien et de réparation. À cela pourrait s'ajouter la restauration des composantes disparues.**





Inventaire et classement du  
patrimoine bâti  
Fiche descriptive complète

Numéro de fiche : **747**

Adresse  
**1390, rang Saint-Jean**

Municipalité  
**Saint-Cuthbert**

**Photos 2021**



Photo 1 : **IMG\_1719.JPG**



Photo 2 : **IMG\_1718.JPG**



Photo 3 : **IMG\_1717.JPG**



Photo 4 : **IMG\_1720.JPG**



Photo 5 : **IMG\_1722.JPG**



Photo 6 : **IMG\_1723.JPG**



Inventaire et classement du  
patrimoine bâti  
**Fiche descriptive complète**

Numéro de fiche : **747**

Adresse  
**1390, rang Saint-Jean**

Municipalité  
**Saint-Cuthbert**

---

**Photos 2021**



Photo 7 : **IMG\_1725.JPG**



Photo 8 : **IMG\_1726.JPG**

Photo 9 :

Photo 10 :

Photo 11 :

Photo 12 :



Inventaire et classement du  
patrimoine bâti  
**Fiche descriptive sommaire**

Numéro de fiche : **748**

Adresse  
**1410, rang Saint-Jean**

Municipalité  
**Saint-Cuthbert**

**Nom, catégorie de bien et statut**

Nom officiel ou officieux	Raison sociale	Localisation GPS
		<b>46°11'5.75"N 73°10'21.47"O</b>
		Fonction actuelle
		<b>résidentielle</b>
		Catégorie de bien
		<b>Bâtiment principal</b>

Date estimée	Date connue	Notes diverses
<b>1860</b>		

Type architectural  
**Maison traditionnelle québécoise**

Éléments à préserver  
**revêtement de toit**

**Évaluation**

Bien mis à jour en 2021 : **Non**

**ATTENTION :**  
**Si 2 valeurs. Haut = 2021. Bas = 2012.**  
**En cas de valeur non déterminée, prendre la valeur de 2012.**

Valeur d'authenticité	Valeur d'âge	Milieu environnant	Valeur d'art et d'architecture	Valeur de rareté
<b>Moyen</b>	<b>Non</b>	<b>Supérieur</b>	<b>Non</b>	<b>Non</b>
État physique	Valeur d'usage	Valeur historique	Valeur patrimoniale	Édifice d'intérêt particulier
<b>Supérieur</b>	<b>Non</b>	<b>Non</b>	<b>Moyenne</b>	

**Photos 2012**



Photo 1 : 2210IMG\_5941.jpg



Photo 2 : 2210IMG\_5938.jpg



Photo 3 : 2210IMG\_5939.jpg

Photo 4 :

Photo 5 :

Photo 6 :





Inventaire et classement du  
patrimoine bâti  
**Fiche descriptive sommaire**

Numéro de fiche : **749**

Adresse  
**1430, rang Saint-Jean**

Municipalité  
**Saint-Cuthbert**

**Nom, catégorie de bien et statut**

Nom officiel ou officieux	Raison sociale	Localisation GPS
		46°11'4.91"N 73°10'23.25"O
		Fonction actuelle
		<b>résidentielle</b>
		Catégorie de bien
		<b>Bâtiment principal</b>

Date estimée	Date connue	Notes diverses
<b>1880</b>		

Type architectural  
**Édifice d'inspiration néogothique**

Éléments à préserver  
**revêtement de toit**

**Évaluation**

Bien mis à jour en 2021 : **Non**

**ATTENTION :**  
**Si 2 valeurs. Haut = 2021. Bas = 2012.**  
**En cas de valeur non déterminée, prendre la valeur de 2012.**

Valeur d'authenticité	Valeur d'âge	Milieu environnant	Valeur d'art et d'architecture	Valeur de rareté
<b>Moyen</b>	<b>Non</b>	<b>Supérieur</b>	<b>Non</b>	<b>Non</b>
État physique	Valeur d'usage	Valeur historique	Valeur patrimoniale	Édifice d'intérêt particulier
<b>Supérieur</b>	<b>Non</b>	<b>Non</b>	<b>Moyenne</b>	

**Photos 2012**



Photo 1 : 2210IMG\_5947.jpg



Photo 2 : 2210IMG\_5943.jpg



Photo 3 : 2210IMG\_5945.jpg



Photo 4 : 2210IMG\_5948.jpg

Photo 5 :

Photo 6 :



Inventaire et classement du  
patrimoine bâti  
**Fiche descriptive complète**

Numéro de fiche : **750**

Adresse  
**1450, rang Saint-Jean**

Municipalité  
**Saint-Cuthbert**

**Nom, catégorie de bien et statut**

Nom officiel ou officieux	Raison sociale	Localisation GPS
		<b>46°11'0.81"N 73°10'29.67"O</b>
		Fonction actuelle
		<b>résidentielle</b>
		Catégorie de bien
		<b>Bâtiment principal</b>
		Statut juridique
		<b>aucun</b>

**Éléments relatifs à l'architecture**

Type architectural	Forme de toit	Revêtement de toit
<b>Maison à toit à deux versants droits d'inspiration néoclassique</b>	<b>à deux versants droits</b>	<b>tôle agrafée (pincée)</b>
Revêtement mural	Fenêtre (type et sous-type)	Porte (type de)
<b>bardeau de bois</b>	<b>à battant(s) à grands carreaux</b>	<b>à panneau(x) (caisson(s)) avec vitrage</b>
	<b>à guillotine</b>	Lucarnes
		<b>monumentale</b>
		Ornementation
		<b>corniche à denticules</b>
		<b>chambranles</b>
		<b>retours de corniche</b>
Plan de base	Nombre de niveaux	Galerie et escalier d'intérêt
<b>rectangulaire</b>	<b>1.5</b>	
Présence d'un corps secondaire	Fondations	Cheminée (type et sous-type) - si particulier
<b>oui</b>	<b>béton coulé</b>	
Éléments à préserver		
<b>revêtement mural</b>		
<b>fenêtres</b>		

Notes diverses

---

**Éléments relatifs au terrain et à l'aménagement**

Élément spécifique (predominant) lié à l'aménagement du terrain

**terre de vaste étendue**

Non

Non

Bâtiment (s) secondaire (s) d'intérêt

**oui**

Organisation des bâtiments secondaires

**ne s'applique pas**

Non

Bâtiment secondaire commentaire

---



Inventaire et classement du  
patrimoine bâti  
**Fiche descriptive complète**

Numéro de fiche : **750**

Adresse  
**1450, rang Saint-Jean**

Municipalité  
**Saint-Cuthbert**

**Données historiques**

Date estimée	Date connue	Sources documentaires
1870		
Source de la date		
Estimé BG		

Informations historiques

**Évaluation**

Bien mis à jour en 2021 : **Oui**

**ATTENTION :**  
Si 2 valeurs. Haut = 2021. Bas = 2012.  
En cas de valeur non déterminée, prendre la valeur de 2012.

Valeur d'authenticité	Valeur d'âge	Milieu environnant	Valeur d'art et d'architecture	Valeur de rareté
<b>Excellente</b>	<b>Non</b>	<b>Supérieur</b>	<b>Oui</b>	<b>Non</b>
État physique	Valeur d'usage	Valeur historique	Valeur patrimoniale	Édifice d'intérêt particulier
<b>Bon</b>	<b>Non</b>	<b>Non</b>	<b>Forte</b> <b>Forte</b>	<b>Édifice d'intérêt particulier</b>

Recommandations de sauvegarde et de mise en valeur

**L'édifice nécessite surtout des mesures d'entretien et de réparation. À cela pourrait s'ajouter la restauration des composantes disparues.**





Inventaire et classement du  
patrimoine bâti  
Fiche descriptive complète

Numéro de fiche : **750**

Adresse  
**1450, rang Saint-Jean**

Municipalité  
**Saint-Cuthbert**

**Photos 2021**



Photo 1 : IMG\_1712.JPG



Photo 2 : IMG\_1707.JPG



Photo 3 : IMG\_1714.JPG



Photo 4 : IMG\_1716.JPG



Photo 5 : IMG\_1713.JPG



Photo 6 : IMG\_1709.JPG



Inventaire et classement du  
patrimoine bâti  
**Fiche descriptive complète**

Numéro de fiche : **750**

Adresse  
**1450, rang Saint-Jean**

Municipalité  
**Saint-Cuthbert**

---

**Photos 2021**



Photo 7 : **IMG\_1710.JPG**



Photo 8 : **IMG\_1711.JPG**

Photo 9 :

Photo 10 :

Photo 11 :

Photo 12 :



Inventaire et classement du  
patrimoine bâti  
**Fiche descriptive sommaire**

Numéro de fiche : **751**

Adresse  
**1471, rang Saint-Jean**

Municipalité  
**Saint-Cuthbert**

**Nom, catégorie de bien et statut**

Nom officiel ou officieux	Raison sociale	Localisation GPS
		<b>46°10'59.25"N 73°10'31.48"O</b>
		Fonction actuelle
		<b>résidentielle</b>
		Catégorie de bien
		<b>Bâtiment principal</b>

Date estimée	Date connue	Notes diverses
<b>1919</b>		

Type architectural  
**Édifice d'inspiration néogothique**

Éléments à préserver  
**revêtement mural**

**Évaluation**

Bien mis à jour en 2021 : **Non**

**ATTENTION :**  
**Si 2 valeurs. Haut = 2021. Bas = 2012.**  
**En cas de valeur non déterminée, prendre la valeur de 2012.**

Valeur d'authenticité	Valeur d'âge	Milieu environnant	Valeur d'art et d'architecture	Valeur de rareté
<b>Bon</b>	<b>Non</b>	<b>Supérieur</b>	<b>Non</b>	<b>Non</b>
État physique	Valeur d'usage	Valeur historique	Valeur patrimoniale	Édifice d'intérêt particulier
<b>Bon</b>	<b>Non</b>	<b>Non</b>	<b>Moyenne</b>	

**Photos 2012**



Photo 1 : IMG\_4545.jpg



Photo 2 : IMG\_4546.jpg



Photo 3 : IMG\_4547.jpg

Photo 4 :

Photo 5 :

Photo 6 :





Inventaire et classement du  
patrimoine bâti  
Fiche descriptive complète

Numéro de fiche : **752**

Adresse  
**1490, rang Saint-Jean**

Municipalité  
**Saint-Cuthbert**

**Nom, catégorie de bien et statut**

Nom officiel ou officieux	Raison sociale	Localisation GPS
		<b>46°10'56.81"N 73°10'35.65"O</b>
		Fonction actuelle
		<b>résidentielle</b>
		Catégorie de bien
		<b>Bâtiment principal</b>
		Statut juridique
		<b>aucun</b>

**Éléments relatifs à l'architecture**

Type architectural	Forme de toit	Revêtement de toit
<b>Maison traditionnelle québécoise</b>	<b>à deux versants courbés</b>	<b>tôle agrafée (pincée)</b>
Revêtement mural	Fenêtre (type et sous-type)	Porte (type de)
<b>brique</b>	<b>à battant(s) à grands carreaux</b>	<b>pleine - à panneau (x) (caisson(s))</b>
		Lucarnes
		<b>à fronton</b>
		Ornementation
		<b>appui</b>
		<b>baies latérales</b>
		<b>imposte</b>
Plan de base	Nombre de niveaux	Galerie et escalier d'intérêt
<b>rectangulaire</b>	<b>1.5</b>	
Présence d'un corps secondaire	Fondations	Cheminée (type et sous-type) - si particulier
<b>non</b>	<b>pierre</b>	<b>En brique Double</b>
Éléments à préserver		
<b>fenêtres</b>		
<b>porte</b>		

Notes diverses

**Éléments relatifs au terrain et à l'aménagement**

Élément spécifique (predominant) lié à l'aménagement du terrain

**arbre(s) mature(s)**

Non

Non

Bâtiment (s) secondaire (s) d'intérêt

**oui**

Organisation des bâtiments secondaires

**ne s'applique pas**

Non

Bâtiment secondaire commentaire



Inventaire et classement du  
patrimoine bâti  
**Fiche descriptive complète**

Numéro de fiche : **752**

Adresse  
**1490, rang Saint-Jean**

Municipalité  
**Saint-Cuthbert**

**Données historiques**

Date estimée <b>1810</b>	Date connue	Sources documentaires <b>Circuit des maisons anciennes de la Municipalité de Saint-Cuthbert</b>
Source de la date <b>Source documentaire</b>		

Informations historiques

---

**Évaluation**

Bien mis à jour en 2021 : **Oui**

**ATTENTION :**  
Si 2 valeurs. Haut = 2021. Bas = 2012.  
En cas de valeur non déterminée, prendre la valeur de 2012.

Valeur d'authenticité <b>Excellente</b>	Valeur d'âge <b>Oui</b>	Milieu environnant <b>Supérieur</b>	Valeur d'art et d'architecture <b>Oui</b>	Valeur de rareté <b>Non</b>
État physique <b>Excellent</b>	Valeur d'usage <b>Non</b>	Valeur historique <b>Non</b>	Valeur patrimoniale <b>Supérieure</b> <b>Supérieure</b>	Édifice d'intérêt particulier <b>Édifice d'intérêt particulier</b>

Recommandations de sauvegarde et de mise en valeur

**Un statut juridique municipal de protection devrait être accordé à cet édifice. Ou encore, il pourrait être assujéti à un règlement de PIIA spécifique au patrimoine bâti. La municipalité devrait en outre interdire sa démolition.**

**L'édifice nécessite surtout des mesures d'entretien et de réparation. À cela pourrait s'ajouter la restauration des composantes disparues.**



Inventaire et classement du  
patrimoine bâti  
Fiche descriptive complète

Numéro de fiche : **752**

Adresse  
**1490, rang Saint-Jean**

Municipalité  
**Saint-Cuthbert**

**Photos 2021**



Photo 1 : **IMG\_1699.JPG**



Photo 2 : **IMG\_1700.JPG**



Photo 3 : **IMG\_1705.JPG**



Photo 4 : **IMG\_1704.JPG**



Photo 5 : **IMG\_1702.JPG**



Photo 6 : **IMG\_1706.JPG**





Inventaire et classement du  
patrimoine bâti  
**Fiche descriptive sommaire**

Numéro de fiche : **753**

Adresse  
**1571, rang Saint-Jean**

Municipalité  
**Saint-Cuthbert**

**Nom, catégorie de bien et statut**

Nom officiel ou officieux	Raison sociale	Localisation GPS
		<b>46°10'43.85"N 73°10'50.36"O</b>
		Fonction actuelle
		<b>résidentielle</b>
		Catégorie de bien
		<b>Bâtiment principal</b>

Date estimée	Date connue	Notes diverses
<b>1880</b>		

Type architectural  
**Édifice d'inspiration néogothique**

Éléments à préserver  
**revêtement mural**

**Évaluation**

Bien mis à jour en 2021 : **Non**

**ATTENTION :**  
**Si 2 valeurs. Haut = 2021. Bas = 2012.**  
**En cas de valeur non déterminée, prendre la valeur de 2012.**

Valeur d'authenticité	Valeur d'âge	Milieu environnant	Valeur d'art et d'architecture	Valeur de rareté
<b>Bon</b>	<b>Non</b>	<b>Supérieur</b>	<b>Non</b>	<b>Non</b>
État physique	Valeur d'usage	Valeur historique	Valeur patrimoniale	Édifice d'intérêt particulier
<b>Bon</b>	<b>Non</b>	<b>Non</b>	<b>Moyenne</b>	

**Photos 2012**



Photo 1 : 2210IMG\_5949.jpg



Photo 2 : 2210IMG\_5950.jpg



Photo 3 : 2210IMG\_5952.jpg



Photo 4 : 2210IMG\_5953.jpg

Photo 5 :

Photo 6 :



Inventaire et classement du  
patrimoine bâti  
**Fiche descriptive sommaire**

Numéro de fiche : **754**

Adresse  
**1620, rang Saint-Jean**

Municipalité  
**Saint-Cuthbert**

**Nom, catégorie de bien et statut**

Nom officiel ou officieux	Raison sociale	Localisation GPS
		46°10'40.42"N 73°10'57.25"O
		Fonction actuelle
		<b>résidentielle</b>
		Catégorie de bien
		<b>Bâtiment principal</b>

Date estimée	Date connue	Notes diverses
1860		

Type architectural  
**Maison traditionnelle québécoise**

Éléments à préserver  
**volumétrie**

**Évaluation**

Bien mis à jour en 2021 : **Non**

**ATTENTION :**  
Si 2 valeurs. Haut = 2021. Bas = 2012.  
En cas de valeur non déterminée, prendre la valeur de 2012.

Valeur d'authenticité	Valeur d'âge	Milieu environnant	Valeur d'art et d'architecture	Valeur de rareté
<b>Moyen</b>	<b>Non</b>	<b>Supérieur</b>	<b>Non</b>	<b>Non</b>
État physique	Valeur d'usage	Valeur historique	Valeur patrimoniale	Édifice d'intérêt particulier
<b>Bon</b>	<b>Non</b>	<b>Non</b>	<b>Moyenne</b>	

**Photos 2012**



Photo 1 : 2210IMG\_5961.jpg



Photo 2 : 2210IMG\_5958.jpg



Photo 3 : 2210IMG\_5959.jpg



Photo 4 : 2210IMG\_5960.jpg



Photo 5 : 2210IMG\_5963.jpg



Photo 6 :



Inventaire et classement du  
patrimoine bâti  
**Fiche descriptive sommaire**

Numéro de fiche : **755**

Adresse  
**1640, rang Saint-Jean**

Municipalité  
**Saint-Cuthbert**

**Nom, catégorie de bien et statut**

Nom officiel ou officieux	Raison sociale	Localisation GPS
		<b>46°10'38.62"N 73°11'0.48"O</b>
		Fonction actuelle
		<b>résidentielle</b>
		Catégorie de bien
		<b>Bâtiment principal</b>

Date estimée	Date connue	Notes diverses
<b>1870</b>		

Type architectural  
**Maison à toit à deux versants droits d'inspiration néoclassique**

Éléments à préserver  
**revêtement de toit**

**Évaluation**

Bien mis à jour en 2021 : **Non**

**ATTENTION :**  
**Si 2 valeurs. Haut = 2021. Bas = 2012.**  
**En cas de valeur non déterminée, prendre la valeur de 2012.**

Valeur d'authenticité	Valeur d'âge	Milieu environnant	Valeur d'art et d'architecture	Valeur de rareté
<b>Moyen</b>	<b>Non</b>	<b>Supérieur</b>	<b>Non</b>	<b>Non</b>
État physique	Valeur d'usage	Valeur historique	Valeur patrimoniale	Édifice d'intérêt particulier
<b>Supérieur</b>	<b>Non</b>	<b>Non</b>	<b>Moyenne</b>	

**Photos 2012**



Photo 1 : 2210IMG\_5969.jpg



Photo 2 : 2210IMG\_5966.jpg



Photo 3 : 2210IMG\_5967.jpg

Photo 4 :

Photo 5 :

Photo 6 :





Inventaire et classement du  
patrimoine bâti  
**Fiche descriptive complète**

Numéro de fiche : **756**

Adresse  
**1670, rang Saint-Jean**

Municipalité  
**Saint-Cuthbert**

**Nom, catégorie de bien et statut**

Nom officiel ou officieux <b>Maison ancestrale Clément</b>	Raison sociale	Localisation GPS <b>46°10'37.28"N 73°11'3.00"O</b>
		Fonction actuelle <b>résidentielle</b>
		Catégorie de bien <b>Bâtiment principal</b>
		Statut juridique <b>aucun</b>

**Éléments relatifs à l'architecture**

Type architectural <b>Maison traditionnelle québécoise</b>	Forme de toit <b>à deux versants courbés</b>	Revêtement de toit <b>tôle agrafée (pincée)</b>
Revêtement mural <b>planche à clin</b>	Fenêtre (type et sous-type) <b>non traditionnelle à grands carreaux</b>	Porte (type de) <b>moderne</b>
		Lucarnes <b>à pignon</b>
		Ornementation <b>planches cornières chambranles</b>
Plan de base <b>rectangulaire</b>	Nombre de niveaux <b>1.5</b>	Galerie et escalier d'intérêt <b>galerie surmontée d'un perron</b>
Présence d'un corps secondaire <b>non</b>	Fondations <b>béton coulé</b>	Cheminée (type et sous-type) - si particulier
Éléments à préserver <b>revêtement de toit revêtement mural</b>		

Notes diverses

**Éléments relatifs au terrain et à l'aménagement**

Élément spécifique (predominant) lié à l'aménagement du terrain

	<b>Non</b>
	<b>Non</b>
Bâtiment (s) secondaire (s) d'intérêt <b>non</b>	Organisation des bâtiments secondaires <b>ne s'applique pas</b>
Bâtiment secondaire commentaire <b>ne s'applique pas</b>	<b>Non</b>



Inventaire et classement du  
patrimoine bâti  
**Fiche descriptive complète**

Numéro de fiche : **756**

Adresse  
**1670, rang Saint-Jean**

Municipalité  
**Saint-Cuthbert**

**Données historiques**

Date estimée	Date connue	Sources documentaires
1840		Circuit des maisons anciennes de la Municipalité de Saint-Cuthbert
Source de la date		
Source documentaire		

Informations historiques

**Évaluation**

Bien mis à jour en 2021 : **Oui**

**ATTENTION :**  
Si 2 valeurs. Haut = 2021. Bas = 2012.  
En cas de valeur non déterminée, prendre la valeur de 2012.

Valeur d'authenticité	Valeur d'âge	Milieu environnant	Valeur d'art et d'architecture	Valeur de rareté
Bonne	Oui	Supérieur	Non	Non
État physique	Valeur d'usage	Valeur historique	Valeur patrimoniale	Édifice d'intérêt particulier
Excellent	Non	Non	<b>Forte</b> <b>Forte</b>	Édifice d'intérêt particulier

Recommandations de sauvegarde et de mise en valeur

L'édifice nécessite surtout des mesures d'entretien et de réparation. À cela pourrait s'ajouter la restauration des composantes disparues.



Inventaire et classement du  
patrimoine bâti  
Fiche descriptive complète

Numéro de fiche : **756**

Adresse  
**1670, rang Saint-Jean**

Municipalité  
**Saint-Cuthbert**

**Photos 2021**



Photo 1 : **IMG\_1695.JPG**



Photo 2 : **IMG\_1689.JPG**



Photo 3 : **IMG\_1691.JPG**



Photo 4 : **IMG\_1696.JPG**



Photo 5 : **IMG\_1692.JPG**



Photo 6 : **IMG\_1690.JPG**





Inventaire et classement du  
patrimoine bâti  
**Fiche descriptive complète**

Numéro de fiche : **756**

Adresse  
**1670, rang Saint-Jean**

Municipalité  
**Saint-Cuthbert**

**Photos 2021**



Photo 7 : **IMG\_1693.JPG**



Photo 8 : **IMG\_1694.JPG**



Photo 9 : **IMG\_1697.JPG**



Photo 10 : **IMG\_1698.JPG**

Photo 11 :

Photo 12 :



Inventaire et classement du  
patrimoine bâti  
**Fiche descriptive sommaire**

Numéro de fiche : **757**

Adresse  
**1720, rang Saint-Jean**

Municipalité  
**Saint-Cuthbert**

**Nom, catégorie de bien et statut**

Nom officiel ou officieux	Raison sociale	Localisation GPS
		<b>46°10'29.29"N 73°11'18.88"O</b>
		Fonction actuelle
		<b>résidentielle</b>
		Catégorie de bien
		<b>Bâtiment principal</b>

Date estimée	Date connue	Notes diverses
<b>1880</b>		

Type architectural  
**Édifice d'inspiration néogothique**

Éléments à préserver  
**volumétrie**

**Évaluation**

Bien mis à jour en 2021 : **Non**

**ATTENTION :**  
**Si 2 valeurs. Haut = 2021. Bas = 2012.**  
**En cas de valeur non déterminée, prendre la valeur de 2012.**

Valeur d'authenticité	Valeur d'âge	Milieu environnant	Valeur d'art et d'architecture	Valeur de rareté
<b>Moyen</b>	<b>Non</b>	<b>Supérieur</b>	<b>Non</b>	<b>Non</b>
État physique	Valeur d'usage	Valeur historique	Valeur patrimoniale	Édifice d'intérêt particulier
<b>Bon</b>	<b>Non</b>	<b>Non</b>	<b>Moyenne</b>	

**Photos 2012**



Photo 1 : 2210IMG\_5971.jpg



Photo 2 : 2210IMG\_5972.jpg



Photo 3 : 2210IMG\_5973.jpg



Photo 4 : 2210IMG\_5974.jpg



Photo 5 : 2210IMG\_5975.jpg



Photo 6 :



Inventaire et classement du  
patrimoine bâti  
**Fiche descriptive complète**

Numéro de fiche : **758**

Adresse  
**1750, rang Saint-Jean**

Municipalité  
**Saint-Cuthbert**

**Nom, catégorie de bien et statut**

Nom officiel ou officieux	Raison sociale	Localisation GPS
		<b>46°10'27.62"N 73°11'22.52"O</b>
		Fonction actuelle
		<b>résidentielle</b>
		Catégorie de bien
		<b>Bâtiment principal</b>
		Statut juridique
		<b>aucun</b>

**Éléments relatifs à l'architecture**

Type architectural	Forme de toit	Revêtement de toit
<b>Maison à toit à deux versants droits d'inspiration néoclassique</b>	<b>à deux versants droits</b>	<b>tôle à la canadienne</b>
Revêtement mural	Fenêtre (type et sous-type)	Porte (type de)
<b>planche à feuillure</b>	<b>non traditionnelle à grands carreaux</b>	<b>moderne</b>
		Lucarnes
		<b>pendante</b>
		Ornementation
		<b>aisseliers</b>
Plan de base	Nombre de niveaux	Galerie et escalier d'intérêt
<b>carré</b>	<b>1.5</b>	<b>galerie longeant plus d'une élévation</b>
Présence d'un corps secondaire	Fondations	Cheminée (type et sous-type) - si particulier
<b>oui</b>	<b>indéterminé</b>	
Éléments à préserver		
<b>revêtement de toit revêtement mural</b>		

Notes diverses

**Éléments relatifs au terrain et à l'aménagement**

Élément spécifique (predominant) lié à l'aménagement du terrain

Non

Non

Bâtiment (s) secondaire (s) d'intérêt	Organisation des bâtiments secondaires
<b>non</b>	<b>ne s'applique pas</b>

Non

Bâtiment secondaire commentaire

**ne s'applique pas**





Inventaire et classement du  
patrimoine bâti  
**Fiche descriptive complète**

Numéro de fiche : **758**

Adresse  
**1750, rang Saint-Jean**

Municipalité  
**Saint-Cuthbert**

**Données historiques**

Date estimée	Date connue	Sources documentaires
1910		Circuit des maisons anciennes de la Municipalité de Saint-Cuthbert
Source de la date		
Source documentaire		

Informations historiques

---

**Évaluation**

Bien mis à jour en 2021 : **Oui**

**ATTENTION :**  
Si 2 valeurs. Haut = 2021. Bas = 2012.  
En cas de valeur non déterminée, prendre la valeur de 2012.

Valeur d'authenticité	Valeur d'âge	Milieu environnant	Valeur d'art et d'architecture	Valeur de rareté
Bonne	Non	Supérieur	Oui	Non
État physique	Valeur d'usage	Valeur historique	Valeur patrimoniale	Édifice d'intérêt particulier
Excellent	Non	Non	<b>Forte</b> <b>Forte</b>	Édifice d'intérêt particulier

Recommandations de sauvegarde et de mise en valeur

L'édifice nécessite surtout des mesures d'entretien et de réparation. À cela pourrait s'ajouter la restauration des composantes disparues.



Inventaire et classement du  
patrimoine bâti  
Fiche descriptive complète

Numéro de fiche : **758**

Adresse  
**1750, rang Saint-Jean**

Municipalité  
**Saint-Cuthbert**

**Photos 2021**



Photo 1 : **IMG\_1682.JPG**



Photo 2 : **IMG\_1685.JPG**



Photo 3 : **IMG\_1684.JPG**



Photo 4 : **IMG\_1687.JPG**




Photo 5 : **IMG\_1686.JPG**

Photo 6 :



Inventaire et classement du  
patrimoine bâti  
**Fiche descriptive sommaire**

Numéro de fiche : **759**

Adresse  
**1810, rang Saint-Jean**

Municipalité  
**Saint-Cuthbert**

**Nom, catégorie de bien et statut**

Nom officiel ou officieux	Raison sociale	Localisation GPS
		<b>46°10'20.80"N 73°11'37.77"O</b>
		Fonction actuelle
		<b>résidentielle</b>
		Catégorie de bien
		<b>Bâtiment principal</b>

Date estimée	Date connue	Notes diverses
<b>1880</b>		

Type architectural  
**Maison à toit à deux versants droits d'inspiration néoclassique**

Éléments à préserver  
**revêtement de toit**

**Évaluation**

Bien mis à jour en 2021 : **Non**

**ATTENTION :**  
**Si 2 valeurs. Haut = 2021. Bas = 2012.**  
**En cas de valeur non déterminée, prendre la valeur de 2012.**

Valeur d'authenticité	Valeur d'âge	Milieu environnant	Valeur d'art et d'architecture	Valeur de rareté
<b>Moyen</b>	<b>Non</b>	<b>Supérieur</b>	<b>Non</b>	<b>Non</b>
État physique	Valeur d'usage	Valeur historique	Valeur patrimoniale	Édifice d'intérêt particulier
<b>Bon</b>	<b>Non</b>	<b>Non</b>	<b>Moyenne</b>	

**Photos 2012**



Photo 1 : 2210IMG\_5979.jpg



Photo 2 : 2210IMG\_5977.jpg



Photo 3 : 2210IMG\_5978.jpg



Photo 4 : 2210IMG\_5980.jpg

Photo 5 :

Photo 6 :





Inventaire et classement du  
patrimoine bâti  
**Fiche descriptive sommaire**

Numéro de fiche : **760**

Adresse  
**1840, rang Saint-Jean**

Municipalité  
**Saint-Cuthbert**

**Nom, catégorie de bien et statut**

Nom officiel ou officieux	Raison sociale	Localisation GPS
		<b>46°10'17.78"N 73°11'42.62"O</b>
		Fonction actuelle
		<b>résidentielle</b>
		Catégorie de bien
		<b>Bâtiment principal</b>

Date estimée	Date connue	Notes diverses
<b>1880</b>		

Type architectural  
**Maison à toit à deux versants droits d'inspiration néoclassique**

Éléments à préserver  
**revêtement mural**

**Évaluation**

Bien mis à jour en 2021 : **Non**

**ATTENTION :**  
**Si 2 valeurs. Haut = 2021. Bas = 2012.**  
**En cas de valeur non déterminée, prendre la valeur de 2012.**

Valeur d'authenticité	Valeur d'âge	Milieu environnant	Valeur d'art et d'architecture	Valeur de rareté
<b>Bon</b>	<b>Non</b>	<b>Supérieur</b>	<b>Non</b>	<b>Non</b>
État physique	Valeur d'usage	Valeur historique	Valeur patrimoniale	Édifice d'intérêt particulier
<b>Bon</b>	<b>Non</b>	<b>Non</b>	<b>Moyenne</b>	

**Photos 2012**



Photo 1 : 2210IMG\_5985.jpg



Photo 2 : 2210IMG\_5983.jpg



Photo 3 : 2210IMG\_5984.jpg



Photo 4 : 2210IMG\_5986.jpg

Photo 5 :

Photo 6 :



Inventaire et classement du  
patrimoine bâti  
**Fiche descriptive sommaire**

Numéro de fiche : **761**

Adresse  
**1940, rang Saint-Jean**

Municipalité  
**Saint-Cuthbert**

**Nom, catégorie de bien et statut**

Nom officiel ou officieux	Raison sociale	Localisation GPS
		<b>46°10'6.59"N 73°12'4.41"O</b>
		Fonction actuelle
		<b>résidentielle</b>
		Catégorie de bien
		<b>Bâtiment principal</b>

Date estimée	Date connue	Notes diverses
<b>1860</b>		

Type architectural  
**Maison traditionnelle québécoise**

Éléments à préserver  
**fenêtres**

**Évaluation**

Bien mis à jour en 2021 : **Non**

**ATTENTION :**  
**Si 2 valeurs. Haut = 2021. Bas = 2012.**  
**En cas de valeur non déterminée, prendre la valeur de 2012.**

Valeur d'authenticité	Valeur d'âge	Milieu environnant	Valeur d'art et d'architecture	Valeur de rareté
<b>Moyen</b>	<b>Non</b>	<b>Supérieur</b>	<b>Non</b>	<b>Non</b>
État physique	Valeur d'usage	Valeur historique	Valeur patrimoniale	Édifice d'intérêt particulier
<b>Bon</b>	<b>Non</b>	<b>Non</b>	<b>Moyenne</b>	

**Photos 2012**



Photo 1 : 2210IMG\_5989.jpg



Photo 2 : 2210IMG\_5987.jpg



Photo 3 : 2210IMG\_5988.jpg



Photo 4 : 2210IMG\_5990.jpg



Photo 5 : 2210IMG\_5993.jpg



Photo 6 : 2210IMG\_5997.jpg



Inventaire et classement du  
patrimoine bâti  
**Fiche descriptive complète**

Numéro de fiche : **762**

Adresse  
**2440, Grand rang Sainte-Catherine**

Municipalité  
**Saint-Cuthbert**

**Nom, catégorie de bien et statut**

Nom officiel ou officieux	Raison sociale	Localisation GPS
		<b>46° 9'16.57"N 73°13'46.65"O</b>
		Fonction actuelle
		<b>résidentielle</b>
		Catégorie de bien
		<b>Bâtiment principal</b>
		Statut juridique
		<b>aucun</b>

**Éléments relatifs à l'architecture**

Type architectural	Forme de toit	Revêtement de toit
<b>Édifice d'inspiration néogothique</b>	<b>à deux versants droits</b>	<b>tôle agrafée (pincée)</b>
Revêtement mural	Fenêtre (type et sous-type)	Porte (type de)
<b>planche à clin</b>	<b>à guillotine</b>	<b>à panneau(x) (caisson(s)) avec vitrage</b>
	<b>non traditionnelle</b>	Lucarnes
		<b>gable</b>
		Ornementation
		<b>aisseliers</b>
		<b>corniche à denticules</b>
		<b>retours de corniche</b>
Plan de base	Nombre de niveaux	Galerie et escalier d'intérêt
<b>rectangulaire</b>	<b>1.5</b>	<b>galerie longeant plus d'une élévation</b>
Présence d'un corps secondaire	Fondations	Cheminée (type et sous-type) - si particulier
<b>oui</b>	<b>pierre</b>	
Éléments à préserver		
<b>revêtement mural</b>		
<b>ornementation</b>		

Notes diverses

**Éléments relatifs au terrain et à l'aménagement**

Élément spécifique (predominant) lié à l'aménagement du terrain

**terre de vaste étendue**

**arbre(s) mature(s)** Non

Non

Bâtiment (s) secondaire (s) d'intérêt Organisation des bâtiments secondaires

**oui** **linéaire** Non

Bâtiment secondaire commentaire





Inventaire et classement du  
patrimoine bâti  
**Fiche descriptive complète**

Numéro de fiche : **762**

Adresse  
**2440, Grand rang Sainte-Catherine**

Municipalité  
**Saint-Cuthbert**

**Données historiques**

Date estimée <b>1912</b>	Date connue	Sources documentaires <b>Circuit des maisons anciennes de la Municipalité de Saint-Cuthbert</b>
Source de la date <b>Source documentaire</b>		

Informations historiques

---

**Évaluation**

Bien mis à jour en 2021 : **Oui**

**ATTENTION :**  
Si 2 valeurs. Haut = 2021. Bas = 2012.  
En cas de valeur non déterminée, prendre la valeur de 2012.

Valeur d'authenticité <b>Supérieure</b>	Valeur d'âge <b>Non</b>	Milieu environnant <b>Supérieur</b>	Valeur d'art et d'architecture <b>Oui</b>	Valeur de rareté <b>Non</b>
État physique <b>Bon</b>	Valeur d'usage <b>Non</b>	Valeur historique <b>Non</b>	Valeur patrimoniale <b>Forte</b> <b>Forte</b>	Édifice d'intérêt particulier <b>Édifice d'intérêt particulier</b>

Recommandations de sauvegarde et de mise en valeur

**L'édifice nécessite surtout des mesures d'entretien et de réparation. À cela pourrait s'ajouter la restauration des composantes disparues.**



Inventaire et classement du  
patrimoine bâti  
Fiche descriptive complète

Numéro de fiche : **762**

Adresse  
**2440, Grand rang Sainte-Catherine**

Municipalité  
**Saint-Cuthbert**

**Photos 2021**



Photo 1 : **IMG\_1621.JPG**



Photo 2 : **IMG\_1620.JPG**



Photo 3 : **IMG\_1616.JPG**



Photo 4 : **IMG\_1622.JPG**



Photo 5 : **IMG\_1618.JPG**



Photo 6 : **IMG\_1624.JPG**



Inventaire et classement du  
patrimoine bâti  
**Fiche descriptive complète**

Numéro de fiche : **762**

Adresse  
**2440, Grand rang Sainte-Catherine**

Municipalité  
**Saint-Cuthbert**

---

**Photos 2021**



Photo 7 : **IMG\_1623.JPG**

Photo 8 :

Photo 9 :

Photo 10 :

Photo 11 :

Photo 12 :





Inventaire et classement du  
patrimoine bâti  
**Fiche descriptive sommaire**

Numéro de fiche : **763**

Adresse  
**2490, Grand rang Sainte-Catherine**

Municipalité  
**Saint-Cuthbert**

**Nom, catégorie de bien et statut**

Nom officiel ou officieux	Raison sociale	Localisation GPS
		46° 9'26.79"N 73°13'57.62"O
		Fonction actuelle
		<b>résidentielle</b>
		Catégorie de bien
		<b>Bâtiment principal</b>

Date estimée	Date connue	Notes diverses
<b>1875</b>		

Type architectural  
**Édifice d'inspiration néogothique**

Éléments à préserver  
**volumétrie**

**Évaluation**

Bien mis à jour en 2021 : **Non**

**ATTENTION :**  
**Si 2 valeurs. Haut = 2021. Bas = 2012.**  
**En cas de valeur non déterminée, prendre la valeur de 2012.**

Valeur d'authenticité	Valeur d'âge	Milieu environnant	Valeur d'art et d'architecture	Valeur de rareté
<b>Moyen</b>	<b>Non</b>	<b>Supérieur</b>	<b>Non</b>	<b>Non</b>
État physique	Valeur d'usage	Valeur historique	Valeur patrimoniale	Édifice d'intérêt particulier
<b>Bon</b>	<b>Non</b>	<b>Non</b>	<b>Moyenne</b>	

**Photos 2012**



Photo 1 : 2210IMG\_5862.jpg



Photo 2 : 2210IMG\_5857.jpg



Photo 3 : 2210IMG\_5859.jpg



Photo 4 : 2210IMG\_5858.jpg

Photo 5 :

Photo 6 :



Inventaire et classement du  
patrimoine bâti  
**Fiche descriptive sommaire**

Numéro de fiche : **764**

Adresse  
**2520, Grand rang Sainte-Catherine**

Municipalité  
**Saint-Cuthbert**

**Nom, catégorie de bien et statut**

Nom officiel ou officieux	Raison sociale	Localisation GPS
		46° 9'33.59"N 73°14'3.33"O
		Fonction actuelle
		<b>résidentielle</b>
		Catégorie de bien
		<b>Bâtiment principal</b>

Date estimée	Date connue	Notes diverses
<b>1860</b>		

Type architectural  
**Maison traditionnelle québécoise**

Éléments à préserver  
**revêtement de toit**

**Évaluation**

Bien mis à jour en 2021 : **Non**

**ATTENTION :**  
Si 2 valeurs. Haut = 2021. Bas = 2012.  
En cas de valeur non déterminée, prendre la valeur de 2012.

Valeur d'authenticité	Valeur d'âge	Milieu environnant	Valeur d'art et d'architecture	Valeur de rareté
<b>Moyen</b>	<b>Non</b>	<b>Supérieur</b>	<b>Non</b>	<b>Non</b>
État physique	Valeur d'usage	Valeur historique	Valeur patrimoniale	Édifice d'intérêt particulier
<b>Bon</b>	<b>Non</b>	<b>Non</b>	<b>Moyenne</b>	

**Photos 2012**



Photo 1 : 2210IMG\_5855.jpg



Photo 2 : 2210IMG\_5852.jpg



Photo 3 : 2210IMG\_5854.jpg



Photo 4 : 2210IMG\_5856.jpg

Photo 5 :

Photo 6 :



Inventaire et classement du  
patrimoine bâti  
**Fiche descriptive sommaire**

Numéro de fiche : **765**

Adresse  
**2581, Grand rang Sainte-Catherine**

Municipalité  
**Saint-Cuthbert**

**Nom, catégorie de bien et statut**

Nom officiel ou officieux	Raison sociale	Localisation GPS
		46° 9'46.81"N 73°14'23.00"O
		Fonction actuelle
		<b>résidentielle</b>
		Catégorie de bien
		<b>Bâtiment principal</b>

Date estimée	Date connue	Notes diverses
<b>1880</b>		

Type architectural  
**Maison à toit à deux versants droits d'inspiration néoclassique**

Éléments à préserver  
**revêtement mural**

**Évaluation**

Bien mis à jour en 2021 : **Non**

**ATTENTION :**  
**Si 2 valeurs. Haut = 2021. Bas = 2012.**  
**En cas de valeur non déterminée, prendre la valeur de 2012.**

Valeur d'authenticité	Valeur d'âge	Milieu environnant	Valeur d'art et d'architecture	Valeur de rareté
<b>Bon</b>	<b>Non</b>	<b>Supérieur</b>	<b>Non</b>	<b>Non</b>
État physique	Valeur d'usage	Valeur historique	Valeur patrimoniale	Édifice d'intérêt particulier
<b>Bon</b>	<b>Non</b>	<b>Non</b>	<b>Moyenne</b>	

**Photos 2012**



Photo 1 : IMG\_4378.jpg



Photo 2 : IMG\_4380.jpg



Photo 3 : IMG\_4381.jpg

Photo 4 :

Photo 5 :

Photo 6 :





Inventaire et classement du  
patrimoine bâti  
Fiche descriptive complète

Numéro de fiche : **766**

Adresse  
**2591, Grand rang Sainte-Catherine**

Municipalité  
**Saint-Cuthbert**

**Nom, catégorie de bien et statut**

Nom officiel ou officieux	Raison sociale	Localisation GPS
		<b>46° 9'48.28"N 73°14'25.02"O</b>
		Fonction actuelle
		<b>résidentielle</b>
		Catégorie de bien
		<b>Bâtiment principal</b>
		Statut juridique
		<b>aucun</b>

**Éléments relatifs à l'architecture**

Type architectural	Forme de toit	Revêtement de toit
<b>Architecture d'inspiration française</b>	<b>à deux versants droits</b>	<b>tôle agrafée (pincée)</b>
Revêtement mural	Fenêtre (type et sous-type)	Porte (type de)
<b>planche à clin</b>	<b>non traditionnelle</b>	<b>moderne</b>
		Lucarnes
		<b>aucune</b>
		Ornementation
		<b>chambranles</b>
Plan de base	Nombre de niveaux	Galerie et escalier d'intérêt
<b>rectangulaire</b>	<b>1.5</b>	<b>galerie surmontée d'un perron</b>
Présence d'un corps secondaire	Fondations	Cheminée (type et sous-type) - si particulier
<b>non</b>	<b>béton coulé</b>	
Éléments à préserver		
<b>volumétrie</b>		

Notes diverses

**Éléments relatifs au terrain et à l'aménagement**

Élément spécifique (predominant) lié à l'aménagement du terrain

Oui

Non

Bâtiment (s) secondaire (s) d'intérêt	Organisation des bâtiments secondaires	
<b>non</b>	<b>ne s'applique pas</b>	<b>Non</b>

Bâtiment secondaire commentaire  
**ne s'applique pas**



Inventaire et classement du  
patrimoine bâti  
**Fiche descriptive complète**

Numéro de fiche : **766**

Adresse  
**2591, Grand rang Sainte-Catherine**

Municipalité  
**Saint-Cuthbert**

**Données historiques**

Date estimée	Date connue	Sources documentaires
1800		
Source de la date		
Propriétaire		

Informations historiques

---

**Évaluation**

Bien mis à jour en 2021 : **Oui**

**ATTENTION :**  
Si 2 valeurs. Haut = 2021. Bas = 2012.  
En cas de valeur non déterminée, prendre la valeur de 2012.

Valeur d'authenticité	Valeur d'âge	Milieu environnant	Valeur d'art et d'architecture	Valeur de rareté
Moyenne	Oui	Supérieur	Non	Non
État physique	Valeur d'usage	Valeur historique	Valeur patrimoniale	Édifice d'intérêt particulier
Bon	Oui	Non	Moyenne Forte	

Recommandations de sauvegarde et de mise en valeur

L'édifice nécessite surtout des mesures d'entretien et de réparation. À cela pourrait s'ajouter la restauration des composantes disparues.



Inventaire et classement du  
patrimoine bâti  
Fiche descriptive complète

Numéro de fiche : **766**

Adresse  
**2591, Grand rang Sainte-Catherine**

Municipalité  
**Saint-Cuthbert**

**Photos 2021**



Photo 1 : **IMG\_1625.JPG**



Photo 2 : **IMG\_1628.JPG**



Photo 3 : **IMG\_1630.JPG**



Photo 4 : **IMG\_1626.JPG**



Photo 5 : **IMG\_1629.JPG**

Photo 6 :





Inventaire et classement du  
patrimoine bâti  
**Fiche descriptive sommaire**

Numéro de fiche : **767**

Adresse  
**2600, Grand rang Sainte-Catherine**

Municipalité  
**Saint-Cuthbert**

**Nom, catégorie de bien et statut**

Nom officiel ou officieux	Raison sociale	Localisation GPS
		<b>46° 9'48.53"N 73°14'24.72"O</b>
		Fonction actuelle
		<b>résidentielle</b>
		Catégorie de bien
		<b>Bâtiment principal</b>

Date estimée	Date connue	Notes diverses
<b>1895</b>		

Type architectural  
**Édifice à toit mansardé**

Éléments à préserver  
**revêtement de toit**

**Évaluation**

Bien mis à jour en 2021 : **Non**

**ATTENTION :**  
**Si 2 valeurs. Haut = 2021. Bas = 2012.**  
**En cas de valeur non déterminée, prendre la valeur de 2012.**

Valeur d'authenticité	Valeur d'âge	Milieu environnant	Valeur d'art et d'architecture	Valeur de rareté
<b>Moyen</b>	<b>Non</b>	<b>Supérieur</b>	<b>Non</b>	<b>Non</b>
État physique	Valeur d'usage	Valeur historique	Valeur patrimoniale	Édifice d'intérêt particulier
<b>Bon</b>	<b>Non</b>	<b>Non</b>	<b>Moyenne</b>	

**Photos 2012**



Photo 1 : 2210IMG\_5842.jpg



Photo 2 : 2210IMG\_5841.jpg



Photo 3 : 2210IMG\_5844.jpg

Photo 4 :

Photo 5 :

Photo 6 :



Inventaire et classement du  
patrimoine bâti  
**Fiche descriptive sommaire**

Numéro de fiche : **768**

Adresse  
**2620, Grand rang Sainte-Catherine**

Municipalité  
**Saint-Cuthbert**

**Nom, catégorie de bien et statut**

Nom officiel ou officieux	Raison sociale	Localisation GPS
		46° 9'52.82"N 73°14'31.33"O
		Fonction actuelle
		<b>résidentielle</b>
		Catégorie de bien
		<b>Bâtiment principal</b>

Date estimée	Date connue	Notes diverses
1925		

Type architectural  
**Édifice cubique (d'inspiration Four Square Style)**

Éléments à préserver  
**revêtement de toit**

**Évaluation**

Bien mis à jour en 2021 : **Non**

**ATTENTION :**  
**Si 2 valeurs. Haut = 2021. Bas = 2012.**  
**En cas de valeur non déterminée, prendre la valeur de 2012.**

Valeur d'authenticité	Valeur d'âge	Milieu environnant	Valeur d'art et d'architecture	Valeur de rareté
<b>Moyen</b>	<b>Non</b>	<b>Supérieur</b>	<b>Non</b>	<b>Non</b>
État physique	Valeur d'usage	Valeur historique	Valeur patrimoniale	Édifice d'intérêt particulier
<b>Excellent</b>	<b>Non</b>	<b>Non</b>	<b>Moyenne</b>	

**Photos 2012**



Photo 1 : 2210IMG\_5836.jpg



Photo 2 : 2210IMG\_5837.jpg



Photo 3 : 2210IMG\_5839.jpg

Photo 4 :

Photo 5 :

Photo 6 :



Inventaire et classement du  
patrimoine bâti  
**Fiche descriptive sommaire**

Numéro de fiche : **769**

Adresse  
**2690, Grand rang Sainte-Catherine**

Municipalité  
**Saint-Cuthbert**

**Nom, catégorie de bien et statut**

Nom officiel ou officieux	Raison sociale	Localisation GPS
		46°10'1.78"N 73°14'43.90"O
		Fonction actuelle
		<b>résidentielle</b>
		Catégorie de bien
		<b>Bâtiment principal</b>

Date estimée	Date connue	Notes diverses
<b>1940</b>		

Type architectural  
**Édifice d'inspiration Arts and Crafts**

Éléments à préserver  
**volumétrie**

**Évaluation**

Bien mis à jour en 2021 : **Non**

**ATTENTION :**  
**Si 2 valeurs. Haut = 2021. Bas = 2012.**  
**En cas de valeur non déterminée, prendre la valeur de 2012.**

Valeur d'authenticité	Valeur d'âge	Milieu environnant	Valeur d'art et d'architecture	Valeur de rareté
<b>Bon</b>	<b>Non</b>	<b>Supérieur</b>	<b>Non</b>	<b>Non</b>
État physique	Valeur d'usage	Valeur historique	Valeur patrimoniale	Édifice d'intérêt particulier
<b>Moyen</b>	<b>Non</b>	<b>Non</b>	<b>Moyenne</b>	

**Photos 2012**



Photo 1 : 2210IMG\_5835.jpg



Photo 2 : 2210IMG\_5834.jpg



Photo 3 : 2210IMG\_5832.jpg



Photo 4 : 2210IMG\_5831.jpg

Photo 5 :

Photo 6 :





Inventaire et classement du  
patrimoine bâti  
Fiche descriptive complète

Numéro de fiche : **770**

Adresse  
**2700, Petit rang Sainte-Catherine**

Municipalité  
**Saint-Cuthbert**

**Nom, catégorie de bien et statut**

Nom officiel ou officieux	Raison sociale	Localisation GPS
		<b>46° 9'30.60"N 73°15'14.53"O</b>
		Fonction actuelle
		<b>résidentielle</b>
		Catégorie de bien
		<b>Bâtiment principal</b>
		Statut juridique
		<b>aucun</b>

**Éléments relatifs à l'architecture**

Type architectural	Forme de toit	Revêtement de toit
<b>Édifice à toit mansardé</b>	<b>à terrasse et à brisis</b>	<b>tôle agrafée (pincée)</b>
Revêtement mural	Fenêtre (type et sous-type)	Porte (type de)
<b>tôle matricée</b>	<b>à battant(s) à grands carreaux</b>	<b>à panneau(x) (caisson(s)) avec vitrage</b>
		Lucarnes
		<b>aucune</b>
		Ornementation
		<b>retours de corniche chambranles</b>
Plan de base	Nombre de niveaux	Galerie et escalier d'intérêt
<b>rectangulaire</b>	<b>2</b>	<b>galerie de grandes dimensions</b>
Présence d'un corps secondaire	Fondations	Cheminée (type et sous-type) - si particulier
<b>oui</b>	<b>béton coulé</b>	
Éléments à préserver		
<b>revêtement mural fenêtres</b>		

Notes diverses

**Éléments relatifs au terrain et à l'aménagement**

Élément spécifique (predominant) lié à l'aménagement du terrain

**terre de vaste étendue**

**arbre(s) mature(s)** Non

Oui

Bâtiment (s) secondaire (s) d'intérêt Non

**oui** Organisation des bâtiments secondaires

**aléatoire**

Bâtiment secondaire commentaire



Inventaire et classement du  
patrimoine bâti  
Fiche descriptive complète

Numéro de fiche : **770**

Adresse  
**2700, Petit rang Sainte-Catherine**

Municipalité  
**Saint-Cuthbert**

### Données historiques

Date estimée    Date connue    Sources documentaires

1895

Source de la date

Estimé BG

Informations historiques

Empty box for historical information.

### Évaluation

Bien mis à jour en 2021 : **Oui**

**ATTENTION :**

Si 2 valeurs. Haut = 2021. Bas = 2012.

En cas de valeur non déterminée, prendre la valeur de 2012.

Valeur d'authenticité	Valeur d'âge	Milieu environnant	Valeur d'art et d'architecture	Valeur de rareté
<b>Supérieure</b>	<b>Non</b>	<b>Supérieur</b>	<b>Oui</b>	<b>Oui</b>
État physique	Valeur d'usage	Valeur historique	Valeur patrimoniale	Édifice d'intérêt particulier
<b>Supérieur</b>	<b>Non</b>	<b>Non</b>	<b>Supérieure</b> <b>Supérieure</b>	<b>Édifice d'intérêt particulier</b>

Recommandations de sauvegarde et de mise en valeur

**Un statut juridique municipal de protection devrait être accordé à cet édifice. Ou encore, il pourrait être assujéti à un règlement de PIIA spécifique au patrimoine bâti. La municipalité devrait en outre interdire sa démolition.**

**L'édifice nécessite surtout des mesures d'entretien et de réparation. À cela pourrait s'ajouter la restauration des composantes disparues.**



Inventaire et classement du  
patrimoine bâti  
Fiche descriptive complète

Numéro de fiche : **770**

Adresse  
**2700, Petit rang Sainte-Catherine**

Municipalité  
**Saint-Cuthbert**

**Photos 2021**



Photo 1 : **IMG\_1639.JPG**



Photo 2 : **IMG\_1640.JPG**



Photo 3 : **IMG\_1646.JPG**



Photo 4 : **IMG\_1648.JPG**



Photo 5 : **IMG\_1645.JPG**



Photo 6 : **IMG\_1641.JPG**





Inventaire et classement du  
patrimoine bâti  
Fiche descriptive complète

Numéro de fiche : **770**

Adresse  
**2700, Petit rang Sainte-Catherine**

Municipalité  
**Saint-Cuthbert**

**Photos 2021**



Photo 7 : **IMG\_1643.JPG**



Photo 8 : **IMG\_1649.JPG**



Photo 9 : **IMG\_1650.JPG**



Photo 10 : **IMG\_1651.JPG**

Photo 11 :

Photo 12 :



Inventaire et classement du  
patrimoine bâti  
**Fiche descriptive sommaire**

Numéro de fiche : **771**

Adresse  
**2711, Grand rang Sainte-Catherine**

Municipalité  
**Saint-Cuthbert**

**Nom, catégorie de bien et statut**

Nom officiel ou officieux	Raison sociale	Localisation GPS
		<b>46°10'2.89"N 73°14'45.37"O</b>
		Fonction actuelle
		<b>résidentielle</b>
		Catégorie de bien
		<b>Bâtiment principal</b>

Date estimée	Date connue	Notes diverses
<b>1870</b>		

Type architectural  
**Maison traditionnelle québécoise**

Éléments à préserver  
**revêtement mural**

**Évaluation**

Bien mis à jour en 2021 : **Non**

**ATTENTION :**  
**Si 2 valeurs. Haut = 2021. Bas = 2012.**  
**En cas de valeur non déterminée, prendre la valeur de 2012.**

Valeur d'authenticité	Valeur d'âge	Milieu environnant	Valeur d'art et d'architecture	Valeur de rareté
<b>Bon</b>	<b>Non</b>	<b>Supérieur</b>	<b>Non</b>	<b>Non</b>
État physique	Valeur d'usage	Valeur historique	Valeur patrimoniale	Édifice d'intérêt particulier
<b>Bon</b>	<b>Non</b>	<b>Non</b>	<b>Moyenne</b>	

**Photos 2012**



Photo 1 : IMG\_4374.jpg



Photo 2 : IMG\_4376.jpg



Photo 3 : IMG\_4377.jpg

Photo 4 :

Photo 5 :

Photo 6 :



Inventaire et classement du  
patrimoine bâti  
**Fiche descriptive sommaire**

Numéro de fiche : **772**

Adresse  
**2740, Grand rang Sainte-Catherine**

Municipalité  
**Saint-Cuthbert**

**Nom, catégorie de bien et statut**

Nom officiel ou officieux	Raison sociale	Localisation GPS
		46°10'5.64"N 73°14'48.82"O
		Fonction actuelle
		<b>résidentielle</b>
		Catégorie de bien
		<b>Bâtiment principal</b>

Date estimée	Date connue	Notes diverses
1895		

Type architectural  
**Édifice à toit mansardé**

Éléments à préserver  
**revêtement de toit**

**Évaluation**

Bien mis à jour en 2021 : **Non**

**ATTENTION :**  
Si 2 valeurs. Haut = 2021. Bas = 2012.  
En cas de valeur non déterminée, prendre la valeur de 2012.

Valeur d'authenticité	Valeur d'âge	Milieu environnant	Valeur d'art et d'architecture	Valeur de rareté
<b>Moyen</b>	<b>Non</b>	<b>Supérieur</b>	<b>Non</b>	<b>Non</b>
État physique	Valeur d'usage	Valeur historique	Valeur patrimoniale	Édifice d'intérêt particulier
<b>Supérieur</b>	<b>Non</b>	<b>Non</b>	<b>Moyenne</b>	

**Photos 2012**



Photo 1 : 2210IMG\_5828.jpg



Photo 2 : 2210IMG\_5829.jpg



Photo 3 : 2210IMG\_5830.jpg

Photo 4 :

Photo 5 :

Photo 6 :





Inventaire et classement du  
patrimoine bâti  
**Fiche descriptive sommaire**

Numéro de fiche : **773**

Adresse  
**2741, Petit rang Sainte-Catherine**

Municipalité  
**Saint-Cuthbert**

**Nom, catégorie de bien et statut**

Nom officiel ou officieux	Raison sociale	Localisation GPS
		<b>46° 9'41.85"N 73°15'26.35"O</b>
		Fonction actuelle
		<b>résidentielle</b>
		Catégorie de bien
		<b>Bâtiment principal</b>

Date estimée	Date connue	Notes diverses
<b>1880</b>		

Type architectural  
**Maison à toit à deux versants droits d'inspiration néoclassique**

Éléments à préserver  
**revêtement de toit**

**Évaluation**

Bien mis à jour en 2021 : **Non**

**ATTENTION :**  
**Si 2 valeurs. Haut = 2021. Bas = 2012.**  
**En cas de valeur non déterminée, prendre la valeur de 2012.**

Valeur d'authenticité	Valeur d'âge	Milieu environnant	Valeur d'art et d'architecture	Valeur de rareté
<b>Moyen</b>	<b>Non</b>	<b>Supérieur</b>	<b>Non</b>	<b>Non</b>
État physique	Valeur d'usage	Valeur historique	Valeur patrimoniale	Édifice d'intérêt particulier
<b>Bon</b>	<b>Non</b>	<b>Non</b>	<b>Moyenne</b>	

**Photos 2012**



Photo 1 : 2210IMG\_5812.jpg



Photo 2 : 2210IMG\_5813.jpg



Photo 3 : 2210IMG\_5810.jpg



Photo 4 : 2210IMG\_5811.jpg

Photo 5 :

Photo 6 :



Inventaire et classement du  
patrimoine bâti  
**Fiche descriptive sommaire**

Numéro de fiche : **774**

Adresse  
**2761, Petit rang Sainte-Catherine**

Municipalité  
**Saint-Cuthbert**

**Nom, catégorie de bien et statut**

Nom officiel ou officieux	Raison sociale	Localisation GPS
		46° 9'44.94"N 73°15'30.18"O
		Fonction actuelle
		<b>résidentielle</b>
		Catégorie de bien
		<b>Bâtiment principal</b>

Date estimée	Date connue	Notes diverses
<b>1890</b>		

Type architectural  
**Maison à toit à deux versants droits d'inspiration néoclassique**

Éléments à préserver  
**revêtement mural**

**Évaluation**

Bien mis à jour en 2021 : **Non**

**ATTENTION :**  
**Si 2 valeurs. Haut = 2021. Bas = 2012.**  
**En cas de valeur non déterminée, prendre la valeur de 2012.**

Valeur d'authenticité	Valeur d'âge	Milieu environnant	Valeur d'art et d'architecture	Valeur de rareté
<b>Supérieur</b>	<b>Non</b>	<b>Supérieur</b>	<b>Non</b>	<b>Non</b>
État physique	Valeur d'usage	Valeur historique	Valeur patrimoniale	Édifice d'intérêt particulier
<b>Bon</b>	<b>Non</b>	<b>Non</b>	<b>Moyenne</b>	

**Photos 2012**



Photo 1 : IMG\_4322.jpg



Photo 2 : IMG\_4320.jpg



Photo 3 : IMG\_4321.jpg



Photo 4 : IMG\_4323.jpg



Photo 5 :



Photo 6 :



Inventaire et classement du  
patrimoine bâti  
**Fiche descriptive sommaire**

Numéro de fiche : **776**

Adresse  
**2810, Grand rang Sainte-Catherine**

Municipalité  
**Saint-Cuthbert**

**Nom, catégorie de bien et statut**

Nom officiel ou officieux	Raison sociale	Localisation GPS
		46°10'13.41"N 73°14'59.70"O
		Fonction actuelle
		<b>résidentielle</b>
		Catégorie de bien
		<b>Bâtiment principal</b>

Date estimée	Date connue	Notes diverses
<b>1925</b>		

Type architectural  
**Édifice cubique (d'inspiration Four Square Style)**

Éléments à préserver  
**revêtement de toit**

**Évaluation**

Bien mis à jour en 2021 : **Non**

**ATTENTION :**  
**Si 2 valeurs. Haut = 2021. Bas = 2012.**  
**En cas de valeur non déterminée, prendre la valeur de 2012.**

Valeur d'authenticité	Valeur d'âge	Milieu environnant	Valeur d'art et d'architecture	Valeur de rareté
<b>Moyen</b>	<b>Non</b>	<b>Supérieur</b>	<b>Non</b>	<b>Non</b>
État physique	Valeur d'usage	Valeur historique	Valeur patrimoniale	Édifice d'intérêt particulier
<b>Supérieur</b>	<b>Non</b>	<b>Non</b>	<b>Moyenne</b>	

**Photos 2012**



Photo 1 : 2210IMG\_5820.jpg



Photo 2 : 2210IMG\_5821.jpg



Photo 3 : 2210IMG\_5822.jpg



Photo 4 : 2210IMG\_5823.jpg



Photo 5 : 2210IMG\_5826.jpg



Photo 6 : 2210IMG\_5827.jpg





Inventaire et classement du  
patrimoine bâti  
**Fiche descriptive sommaire**

Numéro de fiche : **777**

Adresse  
**2850, Petit rang Sainte-Catherine**

Municipalité  
**Saint-Cuthbert**

**Nom, catégorie de bien et statut**

Nom officiel ou officieux	Raison sociale	Localisation GPS
		<b>46° 9'58.89"N 73°15'44.92"O</b>
		Fonction actuelle
		<b>résidentielle</b>
		Catégorie de bien
		<b>Bâtiment principal</b>

Date estimée	Date connue	Notes diverses
<b>1895</b>		

Type architectural  
**Édifice à toit mansardé**

Éléments à préserver  
**revêtement mural**

**Évaluation**

Bien mis à jour en 2021 : **Non**

**ATTENTION :**  
**Si 2 valeurs. Haut = 2021. Bas = 2012.**  
**En cas de valeur non déterminée, prendre la valeur de 2012.**

Valeur d'authenticité	Valeur d'âge	Milieu environnant	Valeur d'art et d'architecture	Valeur de rareté
<b>Bon</b>	<b>Non</b>	<b>Supérieur</b>	<b>Non</b>	<b>Non</b>
État physique	Valeur d'usage	Valeur historique	Valeur patrimoniale	Édifice d'intérêt particulier
<b>Bon</b>	<b>Non</b>	<b>Non</b>	<b>Moyenne</b>	

**Photos 2012**



Photo 1 : IMG\_4326.jpg



Photo 2 : IMG\_4327.jpg



Photo 3 : IMG\_4328.jpg



Photo 4 : IMG\_4329.jpg



Photo 5 :



Photo 6 :



Inventaire et classement du  
patrimoine bâti  
**Fiche descriptive complète**

Numéro de fiche : **778**

Adresse  
**2850, Grand rang Sainte-Catherine**

Municipalité  
**Saint-Cuthbert**

**Nom, catégorie de bien et statut**

Nom officiel ou officieux	Raison sociale	Localisation GPS
		<b>46°10'17.67"N 73°15'5.62"O</b>
		Fonction actuelle
		<b>résidentielle</b>
		Catégorie de bien
		<b>Bâtiment principal</b>
		Statut juridique
		<b>aucun</b>

**Éléments relatifs à l'architecture**

Type architectural	Forme de toit	Revêtement de toit
<b>Maison à toit à deux versants droits d'inspiration néoclassique</b>	<b>à deux versants droits</b>	<b>tôle agrafée (pincée)</b>
Revêtement mural	Fenêtre (type et sous-type)	Porte (type de)
<b>planche à clin</b>	<b>à battant(s) à grands carreaux</b>	<b>à panneau(x) (caisson(s)) avec vitrage</b>
		Lucarnes
		<b>à fronton</b>
		Ornementation
		<b>retours de corniche</b>
		<b>planches cornières</b>
		<b>chambranles</b>
Plan de base	Nombre de niveaux	Galerie et escalier d'intérêt
<b>rectangulaire</b>	<b>1.5</b>	<b>galerie de grandes dimensions</b>
Présence d'un corps secondaire	Fondations	Cheminée (type et sous-type) - si particulier
<b>oui</b>	<b>pierre</b>	
Éléments à préserver		
<b>revêtement mural</b>		
<b>fenêtres</b>		

Notes diverses

**Éléments relatifs au terrain et à l'aménagement**

Élément spécifique (predominant) lié à l'aménagement du terrain

**terre de vaste étendue**

Non

Non

Bâtiment (s) secondaire (s) d'intérêt

**oui**

Organisation des bâtiments secondaires

**linéaire**

Non

Bâtiment secondaire commentaire



Inventaire et classement du  
patrimoine bâti  
**Fiche descriptive complète**

Numéro de fiche : **778**

Adresse  
**2850, Grand rang Sainte-Catherine**

Municipalité  
**Saint-Cuthbert**

**Données historiques**

Date estimée	Date connue	Sources documentaires
1874		
Source de la date		
Propriétaire		

Informations historiques

---

**Évaluation**

Bien mis à jour en 2021 : **Oui**

**ATTENTION :**  
Si 2 valeurs. Haut = 2021. Bas = 2012.  
En cas de valeur non déterminée, prendre la valeur de 2012.

Valeur d'authenticité	Valeur d'âge	Milieu environnant	Valeur d'art et d'architecture	Valeur de rareté
Supérieure	Non	Supérieur	Oui	Non
État physique	Valeur d'usage	Valeur historique	Valeur patrimoniale	Édifice d'intérêt particulier
Excellent	Non	Non	<b>Forte</b> <b>Forte</b>	Édifice d'intérêt particulier

Recommandations de sauvegarde et de mise en valeur

L'édifice nécessite surtout des mesures d'entretien et de réparation. À cela pourrait s'ajouter la restauration des composantes disparues.





Inventaire et classement du  
patrimoine bâti  
Fiche descriptive complète

Numéro de fiche : **778**

Adresse  
**2850, Grand rang Sainte-Catherine**

Municipalité  
**Saint-Cuthbert**

**Photos 2021**



Photo 1 : **IMG\_1637.JPG**



Photo 2 : **IMG\_1631.JPG**



Photo 3 : **IMG\_1633.JPG**



Photo 4 : **IMG\_1634.JPG**



Photo 5 : **IMG\_1638.JPG**



Photo 6 : **IMG\_1635.JPG**



Inventaire et classement du  
patrimoine bâti  
**Fiche descriptive complète**

Numéro de fiche : **778**

Adresse  
**2850, Grand rang Sainte-Catherine**

Municipalité  
**Saint-Cuthbert**

---

**Photos 2021**



Photo 7 : **IMG\_1632.JPG**



Photo 8 : **IMG\_1636.JPG**

Photo 9 :

Photo 10 :

Photo 11 :

Photo 12 :



Inventaire et classement du  
patrimoine bâti  
**Fiche descriptive complète**

Numéro de fiche : **779**

Adresse  
**2870, Petit rang Sainte-Catherine**

Municipalité  
**Saint-Cuthbert**

**Nom, catégorie de bien et statut**

Nom officiel ou officieux	Raison sociale	Localisation GPS
		<b>46°10'1.40"N 73°15'48.30"O</b>
		Fonction actuelle
		<b>résidentielle</b>
		Catégorie de bien
		<b>Bâtiment principal</b>
		Statut juridique
		<b>aucun</b>

**Éléments relatifs à l'architecture**

Type architectural	Forme de toit	Revêtement de toit
<b>Maison à toit à deux versants droits d'inspiration néoclassique</b>	<b>à deux versants droits</b>	<b>tôle agrafée (pincée)</b>
Revêtement mural	Fenêtre (type et sous-type)	Porte (type de)
<b>crépi</b>	<b>fixe à grands carreaux</b>	<b>plane avec vitrage</b>
		Lucarnes
		<b>à pignon</b>
		Ornementation
		<b>aisseliers</b>
Plan de base	Nombre de niveaux	Galerie et escalier d'intérêt
<b>indéterminé</b>	<b>1.5</b>	
Présence d'un corps secondaire	Fondations	Cheminée (type et sous-type) - si particulier
<b>oui</b>	<b>pierre</b>	
Éléments à préserver		
<b>fenêtres</b>		
<b>revêtement de toit</b>		

Notes diverses

**Éléments relatifs au terrain et à l'aménagement**

Élément spécifique (predominant) lié à l'aménagement du terrain

Non

Non

Bâtiment (s) secondaire (s) d'intérêt	Organisation des bâtiments secondaires
<b>non</b>	<b>ne s'applique pas</b>

Non

Bâtiment secondaire commentaire

**ne s'applique pas**





Inventaire et classement du  
patrimoine bâti  
**Fiche descriptive complète**

Numéro de fiche : **779**

Adresse  
**2870, Petit rang Sainte-Catherine**

Municipalité  
**Saint-Cuthbert**

**Données historiques**

Date estimée	Date connue	Sources documentaires
1880		
Source de la date		
Estimé BG		

Informations historiques

---

**Évaluation**

Bien mis à jour en 2021 : **Oui**

**ATTENTION :**  
Si 2 valeurs. Haut = 2021. Bas = 2012.  
En cas de valeur non déterminée, prendre la valeur de 2012.

Valeur d'authenticité	Valeur d'âge	Milieu environnant	Valeur d'art et d'architecture	Valeur de rareté
Bonne	Non	Supérieur	Non	Non
État physique	Valeur d'usage	Valeur historique	Valeur patrimoniale	Édifice d'intérêt particulier
Bon	Non	Non	<b>Moyenne Forte</b>	

Recommandations de sauvegarde et de mise en valeur

L'édifice nécessite surtout des mesures d'entretien et de réparation. À cela pourrait s'ajouter la restauration des composantes disparues.



Inventaire et classement du  
patrimoine bâti  
Fiche descriptive complète

Numéro de fiche : **779**

Adresse  
**2870, Petit rang Sainte-Catherine**

Municipalité  
**Saint-Cuthbert**

**Photos 2021**



Photo 1 : **IMG\_1659.JPG**



Photo 2 : **IMG\_1660.JPG**



Photo 3 : **IMG\_1662.JPG**



Photo 4 : **IMG\_1657.JPG**



Photo 5 : **IMG\_1654.JPG**



Photo 6 : **IMG\_1656.JPG**



Inventaire et classement du  
patrimoine bâti  
**Fiche descriptive complète**

Numéro de fiche : **779**

Adresse  
**2870, Petit rang Sainte-Catherine**

Municipalité  
**Saint-Cuthbert**

---

**Photos 2021**



Photo 7 : **IMG\_1653.JPG**

Photo 8 :

Photo 9 :

Photo 10 :

Photo 11 :

Photo 12 :





Inventaire et classement du  
patrimoine bâti  
**Fiche descriptive sommaire**

Numéro de fiche : **780**

Adresse  
**2890, Petit rang Sainte-Catherine**

Municipalité  
**Saint-Cuthbert**

**Nom, catégorie de bien et statut**

Nom officiel ou officieux	Raison sociale	Localisation GPS
		<b>46°10'6.20"N 73°15'53.27"O</b>
		Fonction actuelle
		<b>résidentielle</b>
		Catégorie de bien
		<b>Bâtiment principal</b>

Date estimée	Date connue	Notes diverses
<b>1860</b>		

Type architectural  
**Maison traditionnelle québécoise**

Éléments à préserver  
**revêtement de toit**

**Évaluation**

Bien mis à jour en 2021 : **Non**

**ATTENTION :**  
**Si 2 valeurs. Haut = 2021. Bas = 2012.**  
**En cas de valeur non déterminée, prendre la valeur de 2012.**

Valeur d'authenticité	Valeur d'âge	Milieu environnant	Valeur d'art et d'architecture	Valeur de rareté
<b>Moyen</b>	<b>Non</b>	<b>Supérieur</b>	<b>Non</b>	<b>Non</b>
État physique	Valeur d'usage	Valeur historique	Valeur patrimoniale	Édifice d'intérêt particulier
<b>Moyen</b>	<b>Non</b>	<b>Non</b>	<b>Moyenne</b>	

**Photos 2012**



Photo 1 : 2210IMG\_5814.jpg



Photo 2 : 2210IMG\_5815.jpg



Photo 3 : 2210IMG\_5816.jpg

Photo 4 :

Photo 5 :

Photo 6 :



Inventaire et classement du  
patrimoine bâti  
**Fiche descriptive sommaire**

Numéro de fiche : **781**

Adresse  
**2960, Petit rang Sainte-Catherine**

Municipalité  
**Saint-Cuthbert**

**Nom, catégorie de bien et statut**

Nom officiel ou officieux	Raison sociale	Localisation GPS
		<b>46°10'28.36"N 73°16'5.10"O</b>
		Fonction actuelle
		<b>résidentielle</b>
		Catégorie de bien
		<b>Bâtiment principal</b>

Date estimée	Date connue	Notes diverses
<b>1895</b>		

Type architectural  
**Édifice à toit mansardé**

Éléments à préserver  
**fenêtres**

**Évaluation**

Bien mis à jour en 2021 : **Non**

**ATTENTION :**  
**Si 2 valeurs. Haut = 2021. Bas = 2012.**  
**En cas de valeur non déterminée, prendre la valeur de 2012.**

Valeur d'authenticité	Valeur d'âge	Milieu environnant	Valeur d'art et d'architecture	Valeur de rareté
<b>Bon</b>	<b>Non</b>	<b>Supérieur</b>	<b>Non</b>	<b>Non</b>
État physique	Valeur d'usage	Valeur historique	Valeur patrimoniale	Édifice d'intérêt particulier
<b>Bon</b>	<b>Non</b>	<b>Non</b>	<b>Moyenne</b>	

**Photos 2012**



Photo 1 : IMG\_4337.jpg



Photo 2 : IMG\_4336.jpg



Photo 3 : IMG\_4338.jpg



Photo 4 : IMG\_4341.jpg



Photo 5 :



Photo 6 :



Inventaire et classement du  
patrimoine bâti  
**Fiche descriptive sommaire**

Numéro de fiche : **782**

Adresse  
**3070, Petit rang Sainte-Catherine**

Municipalité  
**Saint-Cuthbert**

**Nom, catégorie de bien et statut**

Nom officiel ou officieux	Raison sociale	Localisation GPS
		46°10'46.03"N 73°16'4.67"O
		Fonction actuelle
		<b>résidentielle</b>
		Catégorie de bien
		<b>Bâtiment principal</b>

Date estimée	Date connue	Notes diverses
1870		

Type architectural  
**Maison à toit à deux versants droits d'inspiration néoclassique**

Éléments à préserver  
**fenêtres**

**Évaluation**

Bien mis à jour en 2021 : **Non**

**ATTENTION :**  
Si 2 valeurs. Haut = 2021. Bas = 2012.  
En cas de valeur non déterminée, prendre la valeur de 2012

Valeur d'authenticité	Valeur d'âge	Milieu environnant	Valeur d'art et d'architecture	Valeur de rareté
<b>Bon</b>	<b>Non</b>	<b>Supérieur</b>	<b>Non</b>	<b>Non</b>
État physique	Valeur d'usage	Valeur historique	Valeur patrimoniale	Édifice d'intérêt particulier
<b>Bon</b>	<b>Non</b>	<b>Non</b>	<b>Moyenne</b>	

**Photos 2012**



Photo 1 : IMG\_4346.jpg



Photo 2 : IMG\_4344.jpg



Photo 3 : IMG\_4345.jpg



Photo 4 : IMG\_4347.jpg

Photo 5 :

Photo 6 :





Inventaire et classement du  
patrimoine bâti  
Fiche descriptive complète

Numéro de fiche : **783**

Adresse  
**3070, Petit rang Sainte-Catherine**

Municipalité  
**Saint-Cuthbert**

**Nom, catégorie de bien et statut**

Nom officiel ou officieux	Raison sociale	Localisation GPS
		<b>46°10'46.19"N 73°16'3.78"O</b>
		Fonction actuelle
		<b>vacante</b>
		Catégorie de bien
		<b>Bâtiment secondaire</b>
		Statut juridique
		<b>aucun</b>

**Éléments relatifs à l'architecture**

Type architectural	Forme de toit	Revêtement de toit
<b>Aucun</b>	<b>à deux versants droits</b>	<b>bardeau d'asphalte</b>
Revêtement mural	Fenêtre (type et sous-type)	Porte (type de)
<b>bardeau d'asphalte</b>	<b>à battant(s) à imposte</b>	<b>à panneau(x) (caisson(s)) avec vitrage</b>
		Lucarnes
		<b>aucune</b>
		Ornementation
		<b>imposte chambranles</b>
Plan de base	Nombre de niveaux	Galerie et escalier d'intérêt
<b>rectangulaire</b>	<b>1</b>	<b>ne s'applique pas</b>
Présence d'un corps secondaire	Fondations	Cheminée (type et sous-type) - si particulier
<b>non</b>	<b>indéterminé</b>	<b>ne s'applique pas</b>
Éléments à préserver		
<b>fenêtres</b>		

Notes diverses

**Éléments relatifs au terrain et à l'aménagement**

Élément spécifique (predominant) lié à l'aménagement du terrain

**arbre(s) mature(s)**

Oui

Oui

Oui

Bâtiment (s) secondaire (s) d'intérêt

**non**

Organisation des bâtiments secondaires

**ne s'applique pas**

Bâtiment secondaire commentaire

**ne s'applique pas**



Inventaire et classement du  
patrimoine bâti  
Fiche descriptive complète

Numéro de fiche : **783**

Adresse  
**3070, Petit rang Sainte-Catherine**

Municipalité  
**Saint-Cuthbert**

### Données historiques

Date estimée    Date connue    Sources documentaires

1930

Source de la date

Estimé BG

Informations historiques

Ancienne gare de Saint-Cuthbert

### Évaluation

Bien mis à jour en 2021 : **Oui**

**ATTENTION :**

**Si 2 valeurs. Haut = 2021. Bas = 2012.**

**En cas de valeur non déterminée, prendre la valeur de 2012.**

Valeur d'authenticité	Valeur d'âge	Milieu environnant	Valeur d'art et d'architecture	Valeur de rareté
<b>Bonne</b>	<b>Non</b>	<b>Supérieur</b>	<b>Non</b>	<b>Oui</b>
État physique	Valeur d'usage	Valeur historique	Valeur patrimoniale	Édifice d'intérêt particulier
<b>Moyen</b>	<b>Oui</b>	<b>Oui</b>	<b>Forte Supérieure</b>	<b>Édifice d'intérêt particulier</b>

Recommandations de sauvegarde et de mise en valeur

**Un statut juridique municipal de protection devrait être accordé à cet édifice. Ou encore, il pourrait être assujéti à un règlement de PIIA spécifique au patrimoine bâti. La municipalité devrait en outre interdire sa démolition.**

**L'édifice nécessite surtout des mesures d'entretien et de réparation. À cela pourrait s'ajouter la restauration des composantes disparues.**



Inventaire et classement du  
patrimoine bâti  
Fiche descriptive complète

Numéro de fiche : **783**

Adresse  
**3070, Petit rang Sainte-Catherine**

Municipalité  
**Saint-Cuthbert**

**Photos 2021**



Photo 1 : **IMG\_1671.JPG**



Photo 2 : **IMG\_1666.JPG**



Photo 3 : **IMG\_1664.JPG**



Photo 4 : **IMG\_1665.JPG**



Photo 5 : **IMG\_1672.JPG**



Photo 6 : **IMG\_1669.JPG**





Inventaire et classement du  
patrimoine bâti  
**Fiche descriptive complète**

Numéro de fiche : **783**

Adresse  
**3070, Petit rang Sainte-Catherine**

Municipalité  
**Saint-Cuthbert**

**Photos 2021**



Photo 7 : **IMG\_1670.JPG**



Photo 8 : **IMG\_1668.JPG**

Photo 9 :

Photo 10 :

Photo 11 :

Photo 12 :



Inventaire et classement du  
patrimoine bâti  
**Fiche descriptive sommaire**

Numéro de fiche : **784**

Adresse  
**1500, rang Sainte-Thérèse**

Municipalité  
**Saint-Cuthbert**

**Nom, catégorie de bien et statut**

Nom officiel ou officieux	Raison sociale	Localisation GPS
		<b>46° 9'34.55"N 73° 8'16.27"O</b>
		Fonction actuelle
		<b>résidentielle</b>
		Catégorie de bien
		<b>Bâtiment principal</b>

Date estimée	Date connue	Notes diverses
<b>1880</b>		

Type architectural  
**Édifice d'inspiration néogothique**

Éléments à préserver  
**revêtement de toit**

**Évaluation**

Bien mis à jour en 2021 : **Non**

**ATTENTION :**  
**Si 2 valeurs. Haut = 2021. Bas = 2012.**  
**En cas de valeur non déterminée, prendre la valeur de 2012.**

Valeur d'authenticité	Valeur d'âge	Milieu environnant	Valeur d'art et d'architecture	Valeur de rareté
<b>Moyen</b>	<b>Non</b>	<b>Supérieur</b>	<b>Non</b>	<b>Non</b>
État physique	Valeur d'usage	Valeur historique	Valeur patrimoniale	Édifice d'intérêt particulier
<b>Supérieur</b>	<b>Non</b>	<b>Non</b>	<b>Moyenne</b>	

**Photos 2012**



Photo 1 : 2310IMG\_6156.jpg



Photo 2 : 2310IMG\_6155.jpg



Photo 3 : 2310IMG\_6157.jpg

Photo 4 :

Photo 5 :

Photo 6 :



Inventaire et classement du  
patrimoine bâti  
Fiche descriptive complète

Numéro de fiche : **785**

Adresse  
**1561, rang Sainte-Thérèse**

Municipalité  
**Saint-Cuthbert**

**Nom, catégorie de bien et statut**

Nom officiel ou officieux	Raison sociale	Localisation GPS
		<b>46° 9'29.27"N 73° 8'22.07"O</b>
		Fonction actuelle
		<b>résidentielle</b>
		Catégorie de bien
		<b>Bâtiment principal</b>
		Statut juridique
		<b>aucun</b>

**Éléments relatifs à l'architecture**

Type architectural	Forme de toit	Revêtement de toit
<b>Édifice à toit mansardé</b>	<b>à terrasse et à brisis</b>	<b>tôle en plaques</b>
Revêtement mural	Fenêtre (type et sous-type)	Porte (type de)
<b>bardeau de bois</b>	<b>à battant(s) à grands carreaux non traditionnelle</b>	<b>moderne</b>
		Lucarnes
		<b>circulaire (à toit arrondi)</b>
		Ornementation
		<b>chambranles</b>
Plan de base	Nombre de niveaux	Galerie et escalier d'intérêt
<b>rectangulaire</b>	<b>2</b>	
Présence d'un corps secondaire	Fondations	Cheminée (type et sous-type) - si particulier
<b>oui</b>	<b>pierre</b>	
Éléments à préserver		
<b>revêtement mural fenêtres</b>		

Notes diverses

**Éléments relatifs au terrain et à l'aménagement**

Élément spécifique (predominant) lié à l'aménagement du terrain

**terre de vaste étendue**

Non

Non

Bâtiment (s) secondaire (s) d'intérêt

**non**

Organisation des bâtiments secondaires

**ne s'applique pas**

Non

Bâtiment secondaire commentaire

**ne s'applique pas**





Inventaire et classement du  
patrimoine bâti  
**Fiche descriptive complète**

Numéro de fiche : **785**

Adresse  
**1561, rang Sainte-Thérèse**

Municipalité  
**Saint-Cuthbert**

**Données historiques**

Date estimée	Date connue	Sources documentaires
1890		
Source de la date		
Propriétaire		

Informations historiques

---

**Évaluation**

Bien mis à jour en 2021 : **Oui**

**ATTENTION :**  
Si 2 valeurs. Haut = 2021. Bas = 2012.  
En cas de valeur non déterminée, prendre la valeur de 2012.

Valeur d'authenticité	Valeur d'âge	Milieu environnant	Valeur d'art et d'architecture	Valeur de rareté
Supérieure	Non	Supérieur	Oui	Non
État physique	Valeur d'usage	Valeur historique	Valeur patrimoniale	Édifice d'intérêt particulier
Excellent	Non	Non	<b>Forte</b> <b>Forte</b>	Édifice d'intérêt particulier

Recommandations de sauvegarde et de mise en valeur

L'édifice nécessite surtout des mesures d'entretien et de réparation. À cela pourrait s'ajouter la restauration des composantes disparues.



Inventaire et classement du  
patrimoine bâti  
Fiche descriptive complète

Numéro de fiche : **785**

Adresse  
**1561, rang Sainte-Thérèse**

Municipalité  
**Saint-Cuthbert**

**Photos 2021**



Photo 1 : **IMG\_7543.jpg**



Photo 2 : **IMG\_7548.jpg**



Photo 3 : **IMG\_7553.jpg**



Photo 4 : **IMG\_7546.jpg**



Photo 5 : **IMG\_7557.jpg**



Photo 6 : **IMG\_7549.jpg**



Inventaire et classement du  
patrimoine bâti  
**Fiche descriptive complète**

Numéro de fiche : **785**

Adresse  
**1561, rang Sainte-Thérèse**

Municipalité  
**Saint-Cuthbert**

---

**Photos 2021**



Photo 7 : **IMG\_7545.jpg**

Photo 8 :

Photo 9 :

Photo 10 :

Photo 11 :

Photo 12 :





Inventaire et classement du  
patrimoine bâti  
**Fiche descriptive sommaire**

Numéro de fiche : **786**

Adresse  
**1631, rang Sainte-Thérèse**

Municipalité  
**Saint-Cuthbert**

**Nom, catégorie de bien et statut**

Nom officiel ou officieux	Raison sociale	Localisation GPS	
		<b>46° 9'17.88"N 73° 8'34.81"O</b>	
		Fonction actuelle	Catégorie de bien
		<b>résidentielle</b>	<b>Bâtiment principal</b>

Date estimée	Date connue	Notes diverses
<b>1910</b>		

Type architectural  
**Éclectisme architectural**

Éléments à préserver  
**revêtement de toit**

**Évaluation**

Bien mis à jour en 2021 : **Non**

**ATTENTION :**  
**Si 2 valeurs. Haut = 2021. Bas = 2012.**  
**En cas de valeur non déterminée, prendre la valeur de 2012.**

Valeur d'authenticité	Valeur d'âge	Milieu environnant	Valeur d'art et d'architecture	Valeur de rareté
<b>Moyen</b>	<b>Non</b>	<b>Supérieur</b>	<b>Oui</b>	<b>Non</b>
État physique	Valeur d'usage	Valeur historique	Valeur patrimoniale	Édifice d'intérêt particulier
<b>Supérieur</b>	<b>Non</b>	<b>Non</b>	<b>Moyenne</b>	

**Photos 2012**



Photo 1 : IMG\_3757.jpg



Photo 2 : IMG\_3759.jpg

Photo 3 :

Photo 4 :

Photo 5 :

Photo 6 :



Inventaire et classement du  
patrimoine bâti  
**Fiche descriptive sommaire**

Numéro de fiche : **787**

Adresse  
**1781, rang Sainte-Thérèse**

Municipalité  
**Saint-Cuthbert**

**Nom, catégorie de bien et statut**

Nom officiel ou officieux	Raison sociale	Localisation GPS
		<b>46° 9'7.86"N 73° 8'48.05"O</b>
		Fonction actuelle
		<b>résidentielle</b>
		Catégorie de bien
		<b>Bâtiment principal</b>

Date estimée	Date connue	Notes diverses
<b>1875</b>		

Type architectural  
**Édifice à toit mansardé**

Éléments à préserver  
**revêtement mural**

**Évaluation**

Bien mis à jour en 2021 : **Non**

**ATTENTION :**  
**Si 2 valeurs. Haut = 2021. Bas = 2012.**  
**En cas de valeur non déterminée, prendre la valeur de 2012.**

Valeur d'authenticité	Valeur d'âge	Milieu environnant	Valeur d'art et d'architecture	Valeur de rareté
<b>Bon</b>	<b>Non</b>	<b>Supérieur</b>	<b>Non</b>	<b>Non</b>
État physique	Valeur d'usage	Valeur historique	Valeur patrimoniale	Édifice d'intérêt particulier
<b>Bon</b>	<b>Non</b>	<b>Non</b>	<b>Moyenne</b>	

**Photos 2012**



Photo 1 : IMG\_3753.jpg



Photo 2 : IMG\_37534.jpg



Photo 3 : IMG\_3755.jpg

Photo 4 :

Photo 5 :

Photo 6 :



Inventaire et classement du  
patrimoine bâti  
**Fiche descriptive sommaire**

Numéro de fiche : **788**

Adresse  
**1820, rang Sainte-Thérèse**

Municipalité  
**Saint-Cuthbert**

**Nom, catégorie de bien et statut**

Nom officiel ou officieux	Raison sociale	Localisation GPS
		<b>46° 9'4.81"N 73° 8'53.15"O</b>
		Fonction actuelle
		<b>résidentielle</b>
		Catégorie de bien
		<b>Bâtiment principal</b>

Date estimée	Date connue	Notes diverses
<b>1880</b>		

Type architectural  
**Édifice d'inspiration néogothique**

Éléments à préserver  
**porte**

**Évaluation**

Bien mis à jour en 2021 : **Non**

**ATTENTION :**  
**Si 2 valeurs. Haut = 2021. Bas = 2012.**  
**En cas de valeur non déterminée, prendre la valeur de 2012.**

Valeur d'authenticité	Valeur d'âge	Milieu environnant	Valeur d'art et d'architecture	Valeur de rareté
<b>Moyen</b>	<b>Non</b>	<b>Supérieur</b>	<b>Non</b>	<b>Non</b>
État physique	Valeur d'usage	Valeur historique	Valeur patrimoniale	Édifice d'intérêt particulier
<b>Bon</b>	<b>Non</b>	<b>Non</b>	<b>Moyenne</b>	

**Photos 2012**



Photo 1 : IMG\_3770.jpg



Photo 2 : IMG\_3769.jpg



Photo 3 : IMG\_3771.jpg



Photo 4 : IMG\_3773.jpg



Photo 5 : IMG\_3774.jpg



Photo 6 :





Inventaire et classement du  
patrimoine bâti  
**Fiche descriptive sommaire**

Numéro de fiche : **789**

Adresse  
**1840, rang Sainte-Thérèse**

Municipalité  
**Saint-Cuthbert**

**Nom, catégorie de bien et statut**

Nom officiel ou officieux	Raison sociale	Localisation GPS
		<b>46° 9'1.70"N 73° 8'56.57"O</b>
		Fonction actuelle
		<b>résidentielle</b>
		Catégorie de bien
		<b>Bâtiment principal</b>

Date estimée	Date connue	Notes diverses
<b>1880</b>		

Type architectural  
**Maison à toit à deux versants droits d'inspiration néoclassique**

Éléments à préserver  
**revêtement de toit**

**Évaluation**

Bien mis à jour en 2021 : **Non**

**ATTENTION :**  
**Si 2 valeurs. Haut = 2021. Bas = 2012.**  
**En cas de valeur non déterminée, prendre la valeur de 2012.**

Valeur d'authenticité	Valeur d'âge	Milieu environnant	Valeur d'art et d'architecture	Valeur de rareté
<b>Bon</b>	<b>Non</b>	<b>Supérieur</b>	<b>Non</b>	<b>Non</b>
État physique	Valeur d'usage	Valeur historique	Valeur patrimoniale	Édifice d'intérêt particulier
<b>Excellent</b>	<b>Non</b>	<b>Non</b>	<b>Moyenne</b>	

**Photos 2012**



Photo 1 : 2310IMG\_6170.jpg



Photo 2 : 2310IMG\_6169.jpg



Photo 3 : 2310IMG\_6172.jpg

Photo 4 :

Photo 5 :

Photo 6 :



Inventaire et classement du  
patrimoine bâti  
**Fiche descriptive sommaire**

Numéro de fiche : **790**

Adresse  
**1870, rang Sainte-Thérèse**

Municipalité  
**Saint-Cuthbert**

**Nom, catégorie de bien et statut**

Nom officiel ou officieux	Raison sociale	Localisation GPS
		<b>46° 9'0.10"N 73° 8'58.75"O</b>
		Fonction actuelle
		<b>résidentielle</b>
		Catégorie de bien
		<b>Bâtiment principal</b>

Date estimée	Date connue	Notes diverses
<b>1850</b>		

Type architectural  
**Édifice à toit mansardé**

Éléments à préserver  
**revêtement de toit**

**Évaluation**

Bien mis à jour en 2021 : **Non**

**ATTENTION :**  
**Si 2 valeurs. Haut = 2021. Bas = 2012.**  
**En cas de valeur non déterminée, prendre la valeur de 2012.**

Valeur d'authenticité	Valeur d'âge	Milieu environnant	Valeur d'art et d'architecture	Valeur de rareté
<b>Moyen</b>	<b>Non</b>	<b>Supérieur</b>	<b>Oui</b>	<b>Non</b>
État physique	Valeur d'usage	Valeur historique	Valeur patrimoniale	Édifice d'intérêt particulier
<b>Supérieur</b>	<b>Non</b>	<b>Non</b>	<b>Moyenne</b>	

**Photos 2012**



Photo 1 : IMG\_3750.jpg



Photo 2 : IMG\_3747.jpg



Photo 3 : IMG\_3748.jpg



Photo 4 : IMG\_3749.jpg



Photo 5 : IMG\_3752.jpg



Photo 6 :



Inventaire et classement du  
patrimoine bâti  
**Fiche descriptive sommaire**

Numéro de fiche : **791**

Adresse  
**1890, rang Sainte-Thérèse**

Municipalité  
**Saint-Cuthbert**

**Nom, catégorie de bien et statut**

Nom officiel ou officieux	Raison sociale	Localisation GPS
		<b>46° 8'58.56"N 73° 9'0.76"O</b>
		Fonction actuelle
		<b>résidentielle</b>
		Catégorie de bien
		<b>Bâtiment principal</b>

Date estimée	Date connue	Notes diverses
<b>1850</b>		

Type architectural  
**Maison traditionnelle québécoise**

Éléments à préserver  
**revêtement mural**

**Évaluation**

Bien mis à jour en 2021 : **Non**

**ATTENTION :**  
**Si 2 valeurs. Haut = 2021. Bas = 2012.**  
**En cas de valeur non déterminée, prendre la valeur de 2012.**

Valeur d'authenticité	Valeur d'âge	Milieu environnant	Valeur d'art et d'architecture	Valeur de rareté
<b>Bon</b>	<b>Oui</b>	<b>Supérieur</b>	<b>Non</b>	<b>Non</b>
État physique	Valeur d'usage	Valeur historique	Valeur patrimoniale	Édifice d'intérêt particulier
<b>Bon</b>	<b>Non</b>	<b>Non</b>	<b>Moyenne</b>	

**Photos 2012**



Photo 1 : IMG\_3744.jpg



Photo 2 : IMG\_3745.jpg



Photo 3 : IMG\_3746.jpg

Photo 4 :

Photo 5 :

Photo 6 :





Inventaire et classement du  
patrimoine bâti  
**Fiche descriptive sommaire**

Numéro de fiche : **792**

Adresse  
**1901, rang Sainte-Thérèse**

Municipalité  
**Saint-Cuthbert**

**Nom, catégorie de bien et statut**

Nom officiel ou officieux	Raison sociale	Localisation GPS
		46° 8'56.28"N 73° 9'3.06"O
		Fonction actuelle
		<b>résidentielle</b>
		Catégorie de bien
		<b>Bâtiment principal</b>

Date estimée	Date connue	Notes diverses
<b>1900</b>		

Type architectural  
**Édifice de type vernaculaire américain**

Éléments à préserver  
**revêtement de toit**

**Évaluation**

Bien mis à jour en 2021 : **Non**

**ATTENTION :**  
Si 2 valeurs. Haut = 2021. Bas = 2012.  
En cas de valeur non déterminée, prendre la valeur de  
**2012**

Valeur d'authenticité	Valeur d'âge	Milieu environnant	Valeur d'art et d'architecture	Valeur de rareté
<b>Moyen</b>	<b>Non</b>	<b>Supérieur</b>	<b>Non</b>	<b>Non</b>
État physique	Valeur d'usage	Valeur historique	Valeur patrimoniale	Édifice d'intérêt particulier
<b>Supérieur</b>	<b>Non</b>	<b>Non</b>	<b>Moyenne</b>	

**Photos 2012**



Photo 1 : 2310IMG\_6178.jpg



Photo 2 : 2310IMG\_6174.jpg



Photo 3 : 2310IMG\_6177.jpg



Photo 4 : 2310IMG\_6179.jpg



Photo 5 : 2310IMG\_6180.jpg



Photo 6 :



Inventaire et classement du  
patrimoine bâti  
**Fiche descriptive complète**

Numéro de fiche : **793**

Adresse  
**1920, rang Sainte-Thérèse**

Municipalité  
**Saint-Cuthbert**

**Nom, catégorie de bien et statut**

Nom officiel ou officieux	Raison sociale	Localisation GPS
		<b>46° 8'53.16"N 73° 9'8.03"O</b>
		Fonction actuelle
		<b>résidentielle</b>
		Catégorie de bien
		<b>Bâtiment principal</b>
		Statut juridique
		<b>aucun</b>

**Éléments relatifs à l'architecture**

Type architectural	Forme de toit	Revêtement de toit
<b>Édifice à toit mansardé</b>	<b>à quatre versants (en pavillon)</b>	<b>tôle en plaques</b>
Revêtement mural	Fenêtre (type et sous-type)	Porte (type de)
<b>brique</b>	<b>non traditionnelle</b>	<b>moderne</b>
		Lucarnes
		<b>à pignon</b>
		Ornementation
		<b>aisseliers</b>
Plan de base	Nombre de niveaux	Galerie et escalier d'intérêt
<b>rectangulaire</b>	<b>1.5</b>	<b>galerie longeant plus d'une élévation</b>
Présence d'un corps secondaire	Fondations	Cheminée (type et sous-type) - si particulier
<b>oui</b>	<b>Pierre</b>	<b>En brique</b>
Éléments à préserver		
<b>revêtement de toit</b>		

Notes diverses

---

**Éléments relatifs au terrain et à l'aménagement**

Élément spécifique (predominant) lié à l'aménagement du terrain

---

Non

---

Non

---

Bâtiment (s) secondaire (s) d'intérêt	Organisation des bâtiments secondaires
<b>non</b>	<b>ne s'applique pas</b>

Bâtiment secondaire commentaire

**ne s'applique pas**



Inventaire et classement du  
patrimoine bâti  
**Fiche descriptive complète**

Numéro de fiche : **793**

Adresse  
**1920, rang Sainte-Thérèse**

Municipalité  
**Saint-Cuthbert**

**Données historiques**

Date estimée	Date connue	Sources documentaires
1854		Circuit des maisons anciennes de la Municipalité de Saint-Cuthbert
Source de la date		
Source documentaire		

Informations historiques

Si la date indiquée par notre source de référence est exacte, l'édifice a sûrement été modifié à la fin du 19e siècle ou au début du 20e siècle

**Évaluation**

Bien mis à jour en 2021 : **Oui**

**ATTENTION :**  
Si 2 valeurs. Haut = 2021. Bas = 2012.  
En cas de valeur non déterminée, prendre la valeur de 2012.

Valeur d'authenticité	Valeur d'âge	Milieu environnant	Valeur d'art et d'architecture	Valeur de rareté
Bonne	Non	Supérieur	Oui	Non
État physique	Valeur d'usage	Valeur historique	Valeur patrimoniale	Édifice d'intérêt particulier
Excellent	Non	Non	<b>Forte</b> <b>Forte</b>	Édifice d'intérêt particulier

Recommandations de sauvegarde et de mise en valeur

L'édifice nécessite surtout des mesures d'entretien et de réparation. À cela pourrait s'ajouter la restauration des composantes disparues.





Inventaire et classement du  
patrimoine bâti  
Fiche descriptive complète

Numéro de fiche : **793**

Adresse  
**1920, rang Sainte-Thérèse**

Municipalité  
**Saint-Cuthbert**

**Photos 2021**



Photo 1 : **IMG\_1498.JPG**



Photo 2 : **IMG\_1495.JPG**



Photo 3 : **IMG\_1492.JPG**



Photo 4 : **IMG\_1493.JPG**



Photo 5 : **IMG\_1499.JPG**



Photo 6 : **IMG\_1494.JPG**



Inventaire et classement du  
patrimoine bâti  
**Fiche descriptive complète**

Numéro de fiche : **793**

Adresse  
**1920, rang Sainte-Thérèse**

Municipalité  
**Saint-Cuthbert**

---

**Photos 2021**




Photo 7 : **IMG\_1496.JPG**

Photo 8 :

Photo 9 :

Photo 10 :

Photo 11 :

Photo 12 :



Inventaire et classement du  
patrimoine bâti  
**Fiche descriptive sommaire**

Numéro de fiche : **794**

Adresse  
**1961, rang Sainte-Thérèse**

Municipalité  
**Saint-Cuthbert**

**Nom, catégorie de bien et statut**

Nom officiel ou officieux	Raison sociale	Localisation GPS
		46° 8'46.11"N 73° 9'15.42"O
		Fonction actuelle
		<b>résidentielle</b>
		Catégorie de bien
		<b>Bâtiment principal</b>

Date estimée	Date connue	Notes diverses
1925		

Type architectural  
**Édifice cubique (d'inspiration Four Square Style)**

Éléments à préserver  
**revêtement mural**

**Évaluation**

Bien mis à jour en 2021 : **Non**

**ATTENTION :**  
Si 2 valeurs. Haut = 2021. Bas = 2012.  
En cas de valeur non déterminée, prendre la valeur de 2012.

Valeur d'authenticité	Valeur d'âge	Milieu environnant	Valeur d'art et d'architecture	Valeur de rareté
<b>Bon</b>	<b>Non</b>	<b>Supérieur</b>	<b>Non</b>	<b>Non</b>
État physique	Valeur d'usage	Valeur historique	Valeur patrimoniale	Édifice d'intérêt particulier
<b>Bon</b>	<b>Non</b>	<b>Non</b>	<b>Moyenne</b>	

**Photos 2012**



Photo 1 : 2310IMG\_6183.jpg



Photo 2 : 2310IMG\_6181.jpg



Photo 3 : 2310IMG\_6182.jpg



Photo 4 : 2310IMG\_6185.jpg

Photo 5 :

Photo 6 :





Inventaire et classement du  
patrimoine bâti  
**Fiche descriptive sommaire**

Numéro de fiche : **795**

Adresse  
**791, rang du Sud-de-la-Rivière-du-Chicot**

Municipalité  
**Saint-Cuthbert**

**Nom, catégorie de bien et statut**

Nom officiel ou officieux	Raison sociale	Localisation GPS
		46° 7'27.21"N 73°10'11.91"O
		Fonction actuelle
		<b>résidentielle</b>
		Catégorie de bien
		<b>Bâtiment principal</b>

Date estimée	Date connue	Notes diverses
<b>1880</b>		<b>2022: Selon la municipalité, le revêtement extérieur a été refait.</b>

Type architectural  
**Édifice d'inspiration néogothique**

Éléments à préserver  
**revêtement mural**

**Évaluation**

Bien mis à jour en 2021 : **Non**

Valeur d'authenticité	Valeur d'âge	Milieu environnant	Valeur d'art et d'architecture	Valeur de rareté
<b>Bon</b>	<b>Non</b>	<b>Supérieur</b>	<b>Non</b>	<b>Non</b>
État physique	Valeur d'usage	Valeur historique	Valeur patrimoniale	Édifice d'intérêt particulier
<b>Bon</b>	<b>Non</b>	<b>Non</b>	<b>Moyenne</b>	

**ATTENTION :**  
**Si 2 valeurs. Haut = 2021. Bas = 2012.**  
**En cas de valeur non déterminée, prendre la valeur de 2012.**

**Photos 2012**



Photo 1 : 2210IMG\_5897.jpg



Photo 2 : 2210IMG\_5895.jpg



Photo 3 : 2210IMG\_5896.jpg

Photo 4 :

Photo 5 :

Photo 6 :



Inventaire et classement du  
patrimoine bâti  
Fiche descriptive complète

Numéro de fiche : **796**

Adresse  
**831, rang du Sud-de-la-Rivière-du-Chicot**

Municipalité  
**Saint-Cuthbert**

**Nom, catégorie de bien et statut**

Nom officiel ou officieux	Raison sociale	Localisation GPS
		46° 7'30.37"N 73°10'17.85"O
		Fonction actuelle
		résidentielle
		Catégorie de bien
		Bâtiment principal
		Statut juridique
		aucun

**Éléments relatifs à l'architecture**

Type architectural	Forme de toit	Revêtement de toit
Maison traditionnelle québécoise	à deux versants courbés	tôle agrafée (pincée)
Revêtement mural	Fenêtre (type et sous-type)	Porte (type de)
planche à clin	à battant(s) à grands carreaux	à panneau(x) (caisson(s)) avec vitrage
		Lucarnes
		aucune
		Ornementation
		chambranles
		corniche à consoles
		planches cornières
Plan de base	Nombre de niveaux	Galerie et escalier d'intérêt
rectangulaire	1.5	galerie longeant plus d'une élévation
Présence d'un corps secondaire	Fondations	Cheminée (type et sous-type) - si particulier
oui	indéterminé	
Éléments à préserver		
fenêtres		
revêtement mural		

Notes diverses

**Éléments relatifs au terrain et à l'aménagement**

Élément spécifique (predominant) lié à l'aménagement du terrain

qualité de l'aménagement paysager

terre de vaste étendue

Non

Non

Bâtiment (s) secondaire (s) d'intérêt

Organisation des bâtiments secondaires

oui

ne s'applique pas

Non

Bâtiment secondaire commentaire



Inventaire et classement du  
patrimoine bâti  
**Fiche descriptive complète**

Numéro de fiche : **796**

Adresse  
**831, rang du Sud-de-la-Rivière-du-Chicot**

Municipalité  
**Saint-Cuthbert**

**Données historiques**

Date estimée	Date connue	Sources documentaires
1850		
Source de la date		
Estimé BG		

Informations historiques

---

**Évaluation**

Bien mis à jour en 2021 : **Oui**

**ATTENTION :**  
Si 2 valeurs. Haut = 2021. Bas = 2012.  
En cas de valeur non déterminée, prendre la valeur de 2012.

Valeur d'authenticité	Valeur d'âge	Milieu environnant	Valeur d'art et d'architecture	Valeur de rareté
<b>Supérieure</b>	<b>Oui</b>	<b>Supérieur</b>	<b>Oui</b>	<b>Non</b>
État physique	Valeur d'usage	Valeur historique	Valeur patrimoniale	Édifice d'intérêt particulier
<b>Excellent</b>	<b>Non</b>	<b>Non</b>	<b>Supérieure Forte</b>	<b>Édifice d'intérêt particulier</b>

Recommandations de sauvegarde et de mise en valeur

**L'édifice ne nécessite que des mesures régulières d'entretien et de réparation.**





Inventaire et classement du  
patrimoine bâti  
Fiche descriptive complète

Numéro de fiche : **796**

Adresse  
**831, rang du Sud-de-la-Rivière-du-Chicot**

Municipalité  
**Saint-Cuthbert**

**Photos 2021**



Photo 1 : **IMG\_1553.JPG**



Photo 2 : **IMG\_1552.JPG**



Photo 3 : **IMG\_1558.JPG**



Photo 4 : **IMG\_1561.JPG**



Photo 5 : **IMG\_1554.JPG**



Photo 6 : **IMG\_1556.JPG**



Inventaire et classement du  
patrimoine bâti  
**Fiche descriptive complète**

Numéro de fiche : **796**

Adresse  
**831, rang du Sud-de-la-Rivière-du-Chicot**

Municipalité  
**Saint-Cuthbert**

---

**Photos 2021**



Photo 7 : IMG\_1557.JPG



Photo 8 : IMG\_1560.JPG

Photo 9 :

Photo 10 :

Photo 11 :

Photo 12 :



Inventaire et classement du  
patrimoine bâti  
**Fiche descriptive sommaire**

Numéro de fiche : **797**

Adresse  
**851, rang du Sud-de-la-Rivière-du-Chicot**

Municipalité  
**Saint-Cuthbert**

**Nom, catégorie de bien et statut**

Nom officiel ou officieux	Raison sociale	Localisation GPS
		46° 7'31.03"N 73°10'20.31"O
		Fonction actuelle
		<b>résidentielle</b>
		Catégorie de bien
		<b>Bâtiment principal</b>

Date estimée	Date connue	Notes diverses
<b>1854</b>		

Type architectural  
**Maison traditionnelle québécoise**

Éléments à préserver  
**revêtement de toit**

**Évaluation**

Bien mis à jour en 2021 : **Non**

**ATTENTION :**  
**Si 2 valeurs. Haut = 2021. Bas = 2012.**  
**En cas de valeur non déterminée, prendre la valeur de 2012.**

Valeur d'authenticité	Valeur d'âge	Milieu environnant	Valeur d'art et d'architecture	Valeur de rareté
<b>Bon</b>	<b>Non</b>	<b>Supérieur</b>	<b>Non</b>	<b>Non</b>
État physique	Valeur d'usage	Valeur historique	Valeur patrimoniale	Édifice d'intérêt particulier
<b>Bon</b>	<b>Non</b>	<b>Non</b>	<b>Moyenne</b>	

**Photos 2012**



Photo 1 : IMG\_3616.jpg



Photo 2 : IMG\_3615.jpg



Photo 3 : IMG\_3618.jpg



Photo 4 : IMG\_3619.jpg



Photo 5 :



Photo 6 :





Inventaire et classement du  
patrimoine bâti  
**Fiche descriptive sommaire**

Numéro de fiche : **798**

Adresse  
**861, rang du Sud-de-la-Rivière-du-Chicot**

Municipalité  
**Saint-Cuthbert**

**Nom, catégorie de bien et statut**

Nom officiel ou officieux	Raison sociale	Localisation GPS
		<b>46° 7'33.75"N 73°10'21.50"O</b>
		Fonction actuelle
		<b>résidentielle</b>
		Catégorie de bien
		<b>Bâtiment principal</b>

Date estimée	Date connue	Notes diverses
<b>1880</b>		

Type architectural  
**Maison à toit à deux versants droits d'inspiration néoclassique**

Éléments à préserver  
**revêtement de toit**

**Évaluation**

Bien mis à jour en 2021 : **Non**

**ATTENTION :**  
**Si 2 valeurs. Haut = 2021. Bas = 2012.**  
**En cas de valeur non déterminée, prendre la valeur de 2012.**

Valeur d'authenticité	Valeur d'âge	Milieu environnant	Valeur d'art et d'architecture	Valeur de rareté
<b>Moyen</b>	<b>Non</b>	<b>Supérieur</b>	<b>Non</b>	<b>Non</b>
État physique	Valeur d'usage	Valeur historique	Valeur patrimoniale	Édifice d'intérêt particulier
<b>Bon</b>	<b>Non</b>	<b>Non</b>	<b>Moyenne</b>	

**Photos 2012**



Photo 1 : 2210IMG\_5893.jpg



Photo 2 : 2210IMG\_5892.jpg



Photo 3 : 2210IMG\_5894.jpg

Photo 4 :

Photo 5 :

Photo 6 :



Inventaire et classement du  
patrimoine bâti  
**Fiche descriptive sommaire**

Numéro de fiche : **799**

Adresse  
**881, rang du Sud-de-la-Rivière-du-Chicot**

Municipalité  
**Saint-Cuthbert**

**Nom, catégorie de bien et statut**

Nom officiel ou officieux	Raison sociale	Localisation GPS
		46° 7'36.93"N 73°10'23.84"O
		Fonction actuelle
		<b>résidentielle</b>
		Catégorie de bien
		<b>Bâtiment principal</b>

Date estimée	Date connue	Notes diverses
<b>1912</b>		

Type architectural  
**Maison à toit à deux versants droits d'inspiration néoclassique**

Éléments à préserver  
**volumétrie**

**Évaluation**

Bien mis à jour en 2021 : **Non**

**ATTENTION :**  
**Si 2 valeurs. Haut = 2021. Bas = 2012.**  
**En cas de valeur non déterminée, prendre la valeur de 2012.**

Valeur d'authenticité	Valeur d'âge	Milieu environnant	Valeur d'art et d'architecture	Valeur de rareté
<b>Moyen</b>	<b>Non</b>	<b>Supérieur</b>	<b>Non</b>	<b>Non</b>
État physique	Valeur d'usage	Valeur historique	Valeur patrimoniale	Édifice d'intérêt particulier
<b>Supérieur</b>	<b>Non</b>	<b>Non</b>	<b>Moyenne</b>	

**Photos 2012**



Photo 1 : 2210IMG\_5888.jpg



Photo 2 : 2210IMG\_5886.jpg



Photo 3 : 2210IMG\_5891.jpg



Photo 4 : 2210IMG\_5889.jpg



Photo 5 : 2210IMG\_5890.jpg



Photo 6 :



Inventaire et classement du  
patrimoine bâti  
**Fiche descriptive sommaire**

Numéro de fiche : **800**

Adresse  
**930, rang du Sud-de-la-Rivière-du-Chicot**

Municipalité  
**Saint-Cuthbert**

**Nom, catégorie de bien et statut**

Nom officiel ou officieux	Raison sociale	Localisation GPS
		46° 7'42.46"N 73°10'31.88"O
		Fonction actuelle
		<b>résidentielle</b>
		Catégorie de bien
		<b>Bâtiment principal</b>

Date estimée	Date connue	Notes diverses
<b>1850</b>		

Type architectural  
**Édifice à toit mansardé**

Éléments à préserver  
**volumétrie**

**Évaluation**

Bien mis à jour en 2021 : **Non**

**ATTENTION :**  
Si 2 valeurs. Haut = 2021. Bas = 2012.  
En cas de valeur non déterminée, prendre la valeur de  
**2012**

Valeur d'authenticité	Valeur d'âge	Milieu environnant	Valeur d'art et d'architecture	Valeur de rareté
<b>Moyen</b>	<b>Oui</b>	<b>Supérieur</b>	<b>Non</b>	<b>Non</b>
État physique	Valeur d'usage	Valeur historique	Valeur patrimoniale	Édifice d'intérêt particulier
<b>Excellent</b>	<b>Non</b>	<b>Non</b>	<b>Moyenne</b>	

**Photos 2012**



Photo 1 : 2210IMG\_5884.jpg



Photo 2 : 2210IMG\_5883.jpg



Photo 3 : 2210IMG\_5885.jpg

Photo 4 :

Photo 5 :

Photo 6 :





Inventaire et classement du  
patrimoine bâti  
**Fiche descriptive sommaire**

Numéro de fiche : **801**

Adresse  
**940, rang du Sud-de-la-Rivière-du-Chicot**

Municipalité  
**Saint-Cuthbert**

**Nom, catégorie de bien et statut**

Nom officiel ou officieux	Raison sociale	Localisation GPS
		46° 7'43.46"N 73°10'34.48"O
		Fonction actuelle
		<b>résidentielle</b>
		Catégorie de bien
		<b>Bâtiment principal</b>

Date estimée	Date connue	Notes diverses
1925		

Type architectural  
**Édifice cubique (d'inspiration Four Square Style)**

Éléments à préserver  
**revêtement de toit**

**Évaluation**

Bien mis à jour en 2021 : **Non**

**ATTENTION :**  
Si 2 valeurs. Haut = 2021. Bas = 2012.  
En cas de valeur non déterminée, prendre la valeur de 2012.

Valeur d'authenticité	Valeur d'âge	Milieu environnant	Valeur d'art et d'architecture	Valeur de rareté
<b>Moyen</b>	<b>Non</b>	<b>Supérieur</b>	<b>Non</b>	<b>Non</b>
État physique	Valeur d'usage	Valeur historique	Valeur patrimoniale	Édifice d'intérêt particulier
<b>Supérieur</b>	<b>Non</b>	<b>Non</b>	<b>Moyenne</b>	

**Photos 2012**



Photo 1 : 2210IMG\_5881.jpg



Photo 2 : 2210IMG\_5880.jpg



Photo 3 : 2210IMG\_5882.jpg

Photo 4 :

Photo 5 :

Photo 6 :



Inventaire et classement du  
patrimoine bâti  
Fiche descriptive complète

Numéro de fiche : **802**

Adresse  
**960, rang du Sud-de-la-Rivière-du-Chicot**

Municipalité  
**Saint-Cuthbert**

**Nom, catégorie de bien et statut**

Nom officiel ou officieux	Raison sociale	Localisation GPS
		<b>46° 7'44.22"N 73°10'36.87"O</b>
		Fonction actuelle
		<b>résidentielle</b>
		Catégorie de bien
		<b>Bâtiment principal</b>
		Statut juridique
		<b>aucun</b>

**Éléments relatifs à l'architecture**

Type architectural	Forme de toit	Revêtement de toit
<b>Maison traditionnelle québécoise</b>	<b>à deux versants courbés</b>	<b>tôle agrafée (pincée)</b>
Revêtement mural	Fenêtre (type et sous-type)	Porte (type de)
<b>planche à clin</b>	<b>à guillotine</b>	<b>à panneau(x)</b>
	<b>à petit(s)-bois</b>	<b>(caisson(s)) avec vitrage</b>
		Lucarnes
		<b>à fronton</b>
		Ornementation
		<b>lambrequin</b>
		<b>planches cornières</b>
		<b>chambranles</b>
Plan de base	Nombre de niveaux	Galerie et escalier d'intérêt
<b>rectangulaire</b>	<b>1.5</b>	<b>galerie longeant plus d'une élévation</b>
Présence d'un corps secondaire	Fondations	Cheminée (type et sous-type) - si particulier
<b>oui</b>	<b>béton coulé</b>	
Éléments à préserver		
<b>ornementation</b>		
<b>revêtement mural</b>		

Notes diverses

---

**Éléments relatifs au terrain et à l'aménagement**

Élément spécifique (predominant) lié à l'aménagement du terrain

**terre de vaste étendue**

Non

Non

Bâtiment (s) secondaire (s) d'intérêt

**oui**

Organisation des bâtiments secondaires

**ne s'applique pas**

Non

Bâtiment secondaire commentaire

---



Inventaire et classement du  
patrimoine bâti  
**Fiche descriptive complète**

Numéro de fiche : **802**

Adresse  
**960, rang du Sud-de-la-Rivière-du-Chicot**

Municipalité  
**Saint-Cuthbert**

**Données historiques**

Date estimée <b>1895</b>	Date connue	Sources documentaires <b>Circuit des maisons anciennes de la Municipalité de Saint-Cuthbert</b>
Source de la date <b>Source documentaire</b>		

Informations historiques

---

**Évaluation**

Bien mis à jour en 2021 : **Oui**

**ATTENTION :**  
Si 2 valeurs. Haut = 2021. Bas = 2012.  
En cas de valeur non déterminée, prendre la valeur de 2012.

Valeur d'authenticité <b>Bonne</b>	Valeur d'âge <b>Non</b>	Milieu environnant <b>Supérieur</b>	Valeur d'art et d'architecture <b>Oui</b>	Valeur de rareté <b>Non</b>
État physique <b>Bon</b>	Valeur d'usage <b>Non</b>	Valeur historique <b>Non</b>	Valeur patrimoniale <b>Forte</b> <b>Forte</b>	Édifice d'intérêt particulier <b>Édifice d'intérêt particulier</b>

Recommandations de sauvegarde et de mise en valeur

**L'édifice nécessite surtout des mesures d'entretien et de réparation. À cela pourrait s'ajouter la restauration des composantes disparues.**





Inventaire et classement du  
patrimoine bâti  
Fiche descriptive complète

Numéro de fiche : **802**

Adresse  
**960, rang du Sud-de-la-Rivière-du-Chicot**

Municipalité  
**Saint-Cuthbert**

**Photos 2021**



Photo 1 : **IMG\_1563.JPG**



Photo 2 : **IMG\_1565.JPG**



Photo 3 : **IMG\_1567.JPG**



Photo 4 : **IMG\_1568.JPG**



Photo 5 : **IMG\_1572.JPG**



Photo 6 : **IMG\_1570.JPG**



Inventaire et classement du  
patrimoine bâti  
**Fiche descriptive complète**

Numéro de fiche : **802**

Adresse

**960, rang du Sud-de-la-Rivière-du-Chicot**

Municipalité

**Saint-Cuthbert**

---

**Photos 2021**



Photo 7 : **IMG\_1569.JPG**

Photo 8 :

Photo 9 :

Photo 10 :

Photo 11 :

Photo 12 :



Inventaire et classement du  
patrimoine bâti  
**Fiche descriptive complète**

Numéro de fiche : **803**

Adresse  
**980, rang du Sud-de-la-Rivière-du-Chicot**

Municipalité  
**Saint-Cuthbert**

**Nom, catégorie de bien et statut**

Nom officiel ou officieux	Raison sociale	Localisation GPS
		46° 7'46.02"N 73°10'44.14"O
		Fonction actuelle
		résidentielle
		Catégorie de bien
		Bâtiment principal
		Statut juridique
		aucun

**Éléments relatifs à l'architecture**

Type architectural	Forme de toit	Revêtement de toit
Maison traditionnelle québécoise	à deux versants courbés	tôle à la canadienne
Revêtement mural	Fenêtre (type et sous-type)	Porte (type de)
brique	à battant(s) à grands carreaux	à panneau(x) (caisson(s)) avec vitrage moderne
	non traditionnelle	Lucarnes à pignon
		Ornementation
		consoles
		aisseliers
		corniche à denticules
Plan de base	Nombre de niveaux	Galerie et escalier d'intérêt
rectangulaire	1.5	galerie longeant plus d'une élévation
Présence d'un corps secondaire	Fondations	Cheminée (type et sous-type) - si particulier
oui	pierre	
Éléments à préserver		
fenêtres		
revêtement de toit		

Notes diverses

**Éléments relatifs au terrain et à l'aménagement**

Élément spécifique (predominant) lié à l'aménagement du terrain

terre de vaste étendue

arbre(s) mature(s) Non

Non

Bâtiment (s) secondaire (s) d'intérêt Non

oui Non

Organisation des bâtiments secondaires

linéaire

Bâtiment secondaire commentaire





Inventaire et classement du  
patrimoine bâti  
Fiche descriptive complète

Numéro de fiche : **803**

Adresse  
**980, rang du Sud-de-la-Rivière-du-Chicot**

Municipalité  
**Saint-Cuthbert**

**Données historiques**

Date estimée	Date connue	Sources documentaires
1850		Circuit des maisons anciennes de la Municipalité de Saint-Cuthbert
Source de la date		
Propriétaire		

Informations historiques

**Évaluation**

Bien mis à jour en 2021 : **Oui**

**ATTENTION :**  
Si 2 valeurs. Haut = 2021. Bas = 2012.  
En cas de valeur non déterminée, prendre la valeur de 2012.

Valeur d'authenticité	Valeur d'âge	Milieu environnant	Valeur d'art et d'architecture	Valeur de rareté
<b>Supérieure</b>	<b>Oui</b>	<b>Supérieur</b>	<b>Oui</b>	<b>Non</b>
État physique	Valeur d'usage	Valeur historique	Valeur patrimoniale	Édifice d'intérêt particulier
<b>Excellent</b>	<b>Non</b>	<b>Non</b>	<b>Supérieure</b> <b>Supérieure</b>	<b>Édifice d'intérêt particulier</b>

Recommandations de sauvegarde et de mise en valeur

**Un statut juridique municipal de protection devrait être accordé à cet édifice. Ou encore, il pourrait être assujéti à un règlement de PIIA spécifique au patrimoine bâti. La municipalité devrait en outre interdire sa démolition.**

**L'édifice nécessite surtout des mesures d'entretien et de réparation. À cela pourrait s'ajouter la restauration des composantes disparues.**



Inventaire et classement du  
patrimoine bâti  
Fiche descriptive complète

Numéro de fiche : **803**

Adresse  
**980, rang du Sud-de-la-Rivière-du-Chicot**

Municipalité  
**Saint-Cuthbert**

**Photos 2021**



Photo 1 : **IMG\_1578.JPG**



Photo 2 : **IMG\_1574.JPG**



Photo 3 : **IMG\_1582.JPG**



Photo 4 : **IMG\_1577.JPG**



Photo 5 : **IMG\_1579.JPG**



Photo 6 : **IMG\_1580.JPG**



Inventaire et classement du  
patrimoine bâti  
**Fiche descriptive complète**

Numéro de fiche : **803**

Adresse

**980, rang du Sud-de-la-Rivière-du-Chicot**

Municipalité

**Saint-Cuthbert**

**Photos 2021**



Photo 7 : **IMG\_1581.JPG**



Photo 8 : **IMG\_1584.JPG**

Photo 9 :

Photo 10 :

Photo 11 :

Photo 12 :





Inventaire et classement du  
patrimoine bâti  
Fiche descriptive complète

Numéro de fiche : **804**

Adresse  
**1000, rang du Sud-de-la-Rivière-du-Chicot**

Municipalité  
**Saint-Cuthbert**

**Nom, catégorie de bien et statut**

Nom officiel ou officieux	Raison sociale	Localisation GPS
		46° 7'46.33"N 73°10'46.13"O
		Fonction actuelle
		résidentielle
		Catégorie de bien
		Bâtiment principal
		Statut juridique
		aucun

**Éléments relatifs à l'architecture**

Type architectural	Forme de toit	Revêtement de toit
Maison traditionnelle québécoise	à deux versants courbés	tôle agrafée (pincée)
Revêtement mural	Fenêtre (type et sous-type)	Porte (type de)
planche à clin	à battant(s) à grands carreaux	à panneau(x) (caisson(s)) avec vitrage
	à charnière à petit(s)-bois	à fronton
		Ornementation
		chambranles
		planches cornières
		retours de corniche
Plan de base	Nombre de niveaux	Galerie et escalier d'intérêt
rectangulaire	1.5	galerie longeant plus d'une élévation
Présence d'un corps secondaire	Fondations	Cheminée (type et sous-type) - si particulier
non	béton coulé	En tôle Double
Éléments à préserver		
revêtement mural		
fenêtres		

Notes diverses

**Éléments relatifs au terrain et à l'aménagement**

Élément spécifique (predominant) lié à l'aménagement du terrain

terre de vaste étendue

arbre(s) mature(s) Non

Non

Bâtiment (s) secondaire (s) d'intérêt Non

oui ne s'applique pas

Bâtiment secondaire commentaire



Inventaire et classement du  
patrimoine bâti  
Fiche descriptive complète

Numéro de fiche : **804**

Adresse  
**1000, rang du Sud-de-la-Rivière-du-Chicot**

Municipalité  
**Saint-Cuthbert**

**Données historiques**

Date estimée    Date connue    Sources documentaires

**1840**

Source de la date

**Estimé BG**

Informations historiques

Empty box for historical information.

**Évaluation**

Bien mis à jour en 2021 : **Oui**

**ATTENTION :**

**Si 2 valeurs. Haut = 2021. Bas = 2012.**

**En cas de valeur non déterminée, prendre la valeur de 2012.**

Valeur d'authenticité	Valeur d'âge	Milieu environnant	Valeur d'art et d'architecture	Valeur de rareté
<b>Bonne</b>	<b>Oui</b>	<b>Supérieur</b>	<b>Oui</b>	<b>Non</b>
État physique	Valeur d'usage	Valeur historique	Valeur patrimoniale	Édifice d'intérêt particulier
<b>Excellent</b>	<b>Non</b>	<b>Non</b>	<b>Forte Supérieure</b>	<b>Édifice d'intérêt particulier</b>

Recommandations de sauvegarde et de mise en valeur

**Un statut juridique municipal de protection devrait être accordé à cet édifice. Ou encore, il pourrait être assujéti à un règlement de PIIA spécifique au patrimoine bâti. La municipalité devrait en outre interdire sa démolition.**

**L'édifice nécessite surtout des mesures d'entretien et de réparation. À cela pourrait s'ajouter la restauration des composantes disparues.**



Inventaire et classement du  
patrimoine bâti  
Fiche descriptive complète

Numéro de fiche : **804**

Adresse  
**1000, rang du Sud-de-la-Rivière-du-Chicot**

Municipalité  
**Saint-Cuthbert**

**Photos 2021**



Photo 1 : IMG\_1586.JPG



Photo 2 : IMG\_1588.JPG



Photo 3 : IMG\_1590.JPG



Photo 4 : IMG\_1589.JPG



Photo 5 : IMG\_1591.JPG



Photo 6 : IMG\_1592.JPG





Inventaire et classement du  
patrimoine bâti  
**Fiche descriptive complète**

Numéro de fiche : **804**

Adresse  
**1000, rang du Sud-de-la-Rivière-du-Chicot**

Municipalité  
**Saint-Cuthbert**

---

**Photos 2021**



Photo 7 : **IMG\_1593.JPG**

Photo 8 :

Photo 9 :

Photo 10 :

Photo 11 :

Photo 12 :



Inventaire et classement du  
patrimoine bâti  
**Fiche descriptive sommaire**

Numéro de fiche : **805**

Adresse  
**1040, rang du Sud-de-la-Rivière-du-Chicot**

Municipalité  
**Saint-Cuthbert**

**Nom, catégorie de bien et statut**

Nom officiel ou officieux	Raison sociale	Localisation GPS
		<b>46° 7'48.50"N 73°10'56.76"O</b>
		Fonction actuelle
		<b>résidentielle</b>
		Catégorie de bien
		<b>Bâtiment principal</b>

Date estimée	Date connue	Notes diverses
<b>1895</b>		

Type architectural  
**Édifice à toit mansardé**

Éléments à préserver  
**revêtement de toit**

**Évaluation**

Bien mis à jour en 2021 : **Non**

**ATTENTION :**  
**Si 2 valeurs. Haut = 2021. Bas = 2012.**  
**En cas de valeur non déterminée, prendre la valeur de 2012.**

Valeur d'authenticité	Valeur d'âge	Milieu environnant	Valeur d'art et d'architecture	Valeur de rareté
<b>Faible</b>	<b>Non</b>	<b>Supérieur</b>	<b>Non</b>	<b>Non</b>
État physique	Valeur d'usage	Valeur historique	Valeur patrimoniale	Édifice d'intérêt particulier
<b>Moyen</b>	<b>Non</b>	<b>Non</b>	<b>Faible</b>	

**Photos 2012**



Photo 1 : 2210IMG\_5871.jpg



Photo 2 : 2210IMG\_5870.jpg



Photo 3 : 2210IMG\_5872.jpg

Photo 4 :

Photo 5 :

Photo 6 :



Inventaire et classement du  
patrimoine bâti  
**Fiche descriptive sommaire**

Numéro de fiche : **806**

Adresse  
**1181-1183, rang du Sud-de-la-Rivière-du-Chicot**

Municipalité  
**Saint-Cuthbert**

**Nom, catégorie de bien et statut**

Nom officiel ou officieux	Raison sociale	Localisation GPS
		46° 8'1.91"N 73°11'24.69"O
		Fonction actuelle
		<b>résidentielle</b>
		Catégorie de bien
		<b>Bâtiment principal</b>

Date estimée	Date connue	Notes diverses
<b>1895</b>		

Type architectural  
**Édifice à toit mansardé**

Éléments à préserver  
**fenêtres**

**Évaluation**

Bien mis à jour en 2021 : **Non**

**ATTENTION :**  
Si 2 valeurs. Haut = 2021. Bas = 2012.  
En cas de valeur non déterminée, prendre la valeur de 2012

Valeur d'authenticité	Valeur d'âge	Milieu environnant	Valeur d'art et d'architecture	Valeur de rareté
<b>Moyen</b>	<b>Non</b>	<b>Supérieur</b>	<b>Non</b>	<b>Non</b>
État physique	Valeur d'usage	Valeur historique	Valeur patrimoniale	Édifice d'intérêt particulier
<b>Bon</b>	<b>Non</b>	<b>Non</b>	<b>Moyenne</b>	

**Photos 2012**



Photo 1 : IMG\_3613.jpg



Photo 2 : IMG\_3611.jpg



Photo 3 : IMG\_3612.jpg

Photo 4 :

Photo 5 :

Photo 6 :





Inventaire et classement du  
patrimoine bâti  
**Fiche descriptive sommaire**

Numéro de fiche : **807**

Adresse  
**1230, rang du Sud-de-la-Rivière-du-Chicot**

Municipalité  
**Saint-Cuthbert**

**Nom, catégorie de bien et statut**

Nom officiel ou officieux	Raison sociale	Localisation GPS
		46° 8'6.50"N 73°11'31.34"O
		Fonction actuelle
		<b>résidentielle</b>
		Catégorie de bien
		<b>Bâtiment principal</b>

Date estimée	Date connue	Notes diverses
1950		

Type architectural  
**Bungalow ancien**

Éléments à préserver  
**porte**

**Évaluation**

Bien mis à jour en 2021 : **Non**

**ATTENTION :**  
Si 2 valeurs. Haut = 2021. Bas = 2012.  
En cas de valeur non déterminée, prendre la valeur de 2012.

Valeur d'authenticité	Valeur d'âge	Milieu environnant	Valeur d'art et d'architecture	Valeur de rareté
<b>Supérieur</b>	<b>Non</b>	<b>Supérieur</b>	<b>Non</b>	<b>Non</b>
État physique	Valeur d'usage	Valeur historique	Valeur patrimoniale	Édifice d'intérêt particulier
<b>Bon</b>	<b>Non</b>	<b>Non</b>	<b>Moyenne</b>	

**Photos 2012**



Photo 1 : 2210IMG\_5863.jpg



Photo 2 : 2210IMG\_5864.jpg



Photo 3 : 2210IMG\_5865.jpg



Photo 4 : 2210IMG\_5866.jpg



Photo 5 : 2210IMG\_5867.jpg



Photo 6 : 2210IMG\_5868.jpg



Inventaire et classement du  
patrimoine bâti  
**Fiche descriptive sommaire**

Numéro de fiche : **808**

Adresse  
**1500, rang York**

Municipalité  
**Saint-Cuthbert**

**Nom, catégorie de bien et statut**

Nom officiel ou officieux	Raison sociale	Localisation GPS
		<b>46°10'24.24"N 73° 9'38.07"O</b>
		Fonction actuelle
		<b>résidentielle</b>
		Catégorie de bien
		<b>Bâtiment principal</b>

Date estimée	Date connue	Notes diverses
<b>1860</b>		

Type architectural  
**Maison traditionnelle québécoise**

Éléments à préserver  
**volumétrie**

**Évaluation**

Bien mis à jour en 2021 : **Non**

**ATTENTION :**  
**Si 2 valeurs. Haut = 2021. Bas = 2012.**  
**En cas de valeur non déterminée, prendre la valeur de 2012.**

Valeur d'authenticité	Valeur d'âge	Milieu environnant	Valeur d'art et d'architecture	Valeur de rareté
<b>Moyen</b>	<b>Non</b>	<b>Supérieur</b>	<b>Non</b>	<b>Non</b>
État physique	Valeur d'usage	Valeur historique	Valeur patrimoniale	Édifice d'intérêt particulier
<b>Bon</b>	<b>Non</b>	<b>Non</b>	<b>Moyenne</b>	

**Photos 2012**



Photo 1 : 2310IMG\_5999.jpg



Photo 2 : 2310IMG\_6000.jpg



Photo 3 : 2310IMG\_6001.jpg

Photo 4 :

Photo 5 :

Photo 6 :



Inventaire et classement du  
patrimoine bâti  
**Fiche descriptive sommaire**

Numéro de fiche : **809**

Adresse  
**1510, rang York**

Municipalité  
**Saint-Cuthbert**

**Nom, catégorie de bien et statut**

Nom officiel ou officieux	Raison sociale	Localisation GPS
		46°10'22.98"N 73° 9'39.63"O
		Fonction actuelle
		<b>résidentielle</b>
		Catégorie de bien
		<b>Bâtiment principal</b>

Date estimée	Date connue	Notes diverses
<b>1860</b>		

Type architectural  
**Maison traditionnelle québécoise**

Éléments à préserver  
**revêtement de toit**

**Évaluation**

Bien mis à jour en 2021 : **Non**

**ATTENTION :**  
**Si 2 valeurs. Haut = 2021. Bas = 2012.**  
**En cas de valeur non déterminée, prendre la valeur de 2012.**

Valeur d'authenticité	Valeur d'âge	Milieu environnant	Valeur d'art et d'architecture	Valeur de rareté
<b>Moyen</b>	<b>Non</b>	<b>Supérieur</b>	<b>Non</b>	<b>Non</b>
État physique	Valeur d'usage	Valeur historique	Valeur patrimoniale	Édifice d'intérêt particulier
<b>Supérieur</b>	<b>Non</b>	<b>Non</b>	<b>Moyenne</b>	

**Photos 2012**



Photo 1 : 2310IMG\_6005.jpg



Photo 2 : 2310IMG\_6004.jpg



Photo 3 : 2310IMG\_6003.jpg



Photo 4 : 2310IMG\_6006.jpg



Photo 5 : 2310IMG\_6007.jpg



Photo 6 :





Inventaire et classement du  
patrimoine bâti  
**Fiche descriptive sommaire**

Numéro de fiche : **810**

Adresse  
**1521, rang York**

Municipalité  
**Saint-Cuthbert**

**Nom, catégorie de bien et statut**

Nom officiel ou officieux	Raison sociale	Localisation GPS
		<b>46°10'21.66"N 73° 9'40.73"O</b>
		Fonction actuelle
		<b>résidentielle</b>
		Catégorie de bien
		<b>Bâtiment principal</b>

Date estimée	Date connue	Notes diverses
<b>1880</b>		

Type architectural  
**Édifice d'inspiration néogothique**

Éléments à préserver  
**revêtement mural**

**Évaluation**

Bien mis à jour en 2021 : **Non**

**ATTENTION :**  
**Si 2 valeurs. Haut = 2021. Bas = 2012.**  
**En cas de valeur non déterminée, prendre la valeur de 2012.**

Valeur d'authenticité	Valeur d'âge	Milieu environnant	Valeur d'art et d'architecture	Valeur de rareté
<b>Bon</b>	<b>Non</b>	<b>Supérieur</b>	<b>Non</b>	<b>Non</b>
État physique	Valeur d'usage	Valeur historique	Valeur patrimoniale	Édifice d'intérêt particulier
<b>Bon</b>	<b>Non</b>	<b>Non</b>	<b>Moyenne</b>	

**Photos 2012**



Photo 1 : 2310IMG\_6009.jpg



Photo 2 : 2310IMG\_6010.jpg



Photo 3 : 2310IMG\_6011.jpg



Photo 4 : 2310IMG\_6012.jpg



Photo 5 :



Photo 6 :



Inventaire et classement du  
patrimoine bâti  
**Fiche descriptive complète**

Numéro de fiche : **811**

Adresse  
**1551, rang York**

Municipalité  
**Saint-Cuthbert**

**Nom, catégorie de bien et statut**

Nom officiel ou officieux	Raison sociale	Localisation GPS
		<b>46°10'18.72"N 73° 9'44.27"O</b>
		Fonction actuelle
		<b>résidentielle</b>
		Catégorie de bien
		<b>Bâtiment principal</b>
		Statut juridique
		<b>aucun</b>

**Éléments relatifs à l'architecture**

Type architectural	Forme de toit	Revêtement de toit
<b>Édifice cubique (d'inspiration Four Square Style)</b>	<b>à quatre versants (en pavillon)</b>	<b>tôle à la canadienne</b>
Revêtement mural	Fenêtre (type et sous-type)	Porte (type de)
<b>brique</b>	<b>à battant(s)</b>	<b>moderne</b>
	<b>à battant(s) avec vitrail</b>	Lucarnes
		<b>à fronton</b>
		Ornementation
		<b>arc</b>
		<b>corniche à denticules</b>
		<b>appui</b>
Plan de base	Nombre de niveaux	Galerie et escalier d'intérêt
<b>rectangulaire</b>	<b>2.5</b>	<b>galerie longeant plus d'une élévation</b>
Présence d'un corps secondaire	Fondations	Cheminée (type et sous-type) - si particulier
<b>oui</b>	<b>béton coulé</b>	
Éléments à préserver		
<b>revêtement mural et de toit</b>		
<b>lucarne à fronton ornementé d'une applique ; corniche à denticules; arc des fenêtres</b>		

Notes diverses

**Éléments relatifs au terrain et à l'aménagement**

Élément spécifique (predominant) lié à l'aménagement du terrain

**terre de vaste étendue**

**arbre(s) mature(s)** Non

Oui

Bâtiment (s) secondaire (s) d'intérêt Non

**oui** Organisation des bâtiments secondaires

**ne s'applique pas**

Bâtiment secondaire commentaire



Inventaire et classement du  
patrimoine bâti  
**Fiche descriptive complète**

Numéro de fiche : **811**

Adresse  
**1551, rang York**

Municipalité  
**Saint-Cuthbert**

**Données historiques**

Date estimée	Date connue	Sources documentaires
1910	1910	Circuit des maisons anciennes de la Municipalité de Saint-Cuthbert
Source de la date		
Estimé BG		

Informations historiques

---

**Évaluation**

Bien mis à jour en 2021 : **Oui**

**ATTENTION :**  
Si 2 valeurs. Haut = 2021. Bas = 2012.  
En cas de valeur non déterminée, prendre la valeur de 2012.

Valeur d'authenticité	Valeur d'âge	Milieu environnant	Valeur d'art et d'architecture	Valeur de rareté
<b>Supérieure</b>	<b>Non</b>	<b>Supérieur</b>	<b>Oui</b>	<b>Oui</b>
État physique	Valeur d'usage	Valeur historique	Valeur patrimoniale	Édifice d'intérêt particulier
<b>Supérieur</b>	<b>Non</b>	<b>Non</b>	<b>Forte Supérieure</b>	<b>Édifice d'intérêt particulier</b>

Recommandations de sauvegarde et de mise en valeur

**Un statut juridique municipal de protection devrait être accordé à cet édifice. Ou encore, il pourrait être assujéti à un règlement de PIIA spécifique au patrimoine bâti. La municipalité devrait en outre interdire sa démolition.**

**L'édifice nécessite surtout des mesures d'entretien et de réparation. À cela pourrait s'ajouter la restauration des composantes disparues.**





Inventaire et classement du  
patrimoine bâti  
Fiche descriptive complète

Numéro de fiche : **811**

Adresse  
**1551, rang York**

Municipalité  
**Saint-Cuthbert**

**Photos 2021**



Photo 1 : IMG\_4792.jpg



Photo 2 : IMG\_4793.jpg



Photo 3 : IMG\_4797.jpg



Photo 4 : IMG\_4799.jpg



Photo 5 : IMG\_4799.jpg



Photo 6 : IMG\_4789.jpg



Inventaire et classement du  
patrimoine bâti  
Fiche descriptive complète

Numéro de fiche : **811**

Adresse  
**1551, rang York**

Municipalité  
**Saint-Cuthbert**

**Photos 2021**



Photo 7 : IMG\_4791.jpg



Photo 8 : IMG\_4794.jpg



Photo 9 : IMG\_4795.jpg



Photo 10 : IMG\_4801.jpg

Photo 11 :

Photo 12 :



Inventaire et classement du  
patrimoine bâti  
**Fiche descriptive complète**

Numéro de fiche : **812**

Adresse  
**1581, rang York**

Municipalité  
**Saint-Cuthbert**

**Nom, catégorie de bien et statut**

Nom officiel ou officieux	Raison sociale	Localisation GPS
		<b>46°10'12.76"N 73° 9'51.21"O</b>
		Fonction actuelle
		<b>résidentielle</b>
		Catégorie de bien
		<b>Bâtiment principal</b>
		Statut juridique
		<b>aucun</b>

**Éléments relatifs à l'architecture**

Type architectural	Forme de toit	Revêtement de toit
<b>Édifice à toit mansardé</b>	<b>à terrasse et à brisis</b>	<b>tôle agrafée (pincée)</b>
Revêtement mural	Fenêtre (type et sous-type)	Porte (type de)
<b>brique</b>	<b>non traditionnelle</b>	<b>moderne</b>
		Lucarnes
		<b>à pignon</b>
		Ornementation
		<b>retours de corniche</b>
		<b>consoles</b>
Plan de base	Nombre de niveaux	Galerie et escalier d'intérêt
<b>rectangulaire</b>	<b>2</b>	
Présence d'un corps secondaire	Fondations	Cheminée (type et sous-type) - si particulier
<b>oui</b>	<b>pierre</b>	<b>En brique</b>
Éléments à préserver		
<b>revêtement de toit</b>		

Notes diverses

**Éléments relatifs au terrain et à l'aménagement**

Élément spécifique (predominant) lié à l'aménagement du terrain

Non

Non

Bâtiment (s) secondaire (s) d'intérêt	Organisation des bâtiments secondaires
<b>non</b>	<b>ne s'applique pas</b>

Non

Bâtiment secondaire commentaire

**ne s'applique pas**





Inventaire et classement du  
patrimoine bâti  
**Fiche descriptive complète**

Numéro de fiche : **812**

Adresse  
**1581, rang York**

Municipalité  
**Saint-Cuthbert**

**Données historiques**

Date estimée	Date connue	Sources documentaires
1895		
Source de la date		
Estimé BG		

Informations historiques

**Évaluation**

Bien mis à jour en 2021 : **Oui**

**ATTENTION :**  
Si 2 valeurs. Haut = 2021. Bas = 2012.  
En cas de valeur non déterminée, prendre la valeur de 2012.

Valeur d'authenticité	Valeur d'âge	Milieu environnant	Valeur d'art et d'architecture	Valeur de rareté
Bonne	Non	Supérieur	Oui	Non
État physique	Valeur d'usage	Valeur historique	Valeur patrimoniale	Édifice d'intérêt particulier
Bon	Non	Non	<b>Forte</b> <b>Forte</b>	Édifice d'intérêt particulier

Recommandations de sauvegarde et de mise en valeur

L'édifice nécessite surtout des mesures d'entretien et de réparation. À cela pourrait s'ajouter la restauration des composantes disparues.



Inventaire et classement du  
patrimoine bâti  
Fiche descriptive complète

Numéro de fiche : **812**

Adresse  
**1581, rang York**

Municipalité  
**Saint-Cuthbert**

**Photos 2021**



Photo 1 : IMG\_4778.jpg



Photo 2 : IMG\_4786.jpg



Photo 3 : IMG\_4782.jpg



Photo 4 : IMG\_4783.jpg



Photo 5 : IMG\_4779.jpg



Photo 6 : IMG\_4781.jpg



Inventaire et classement du  
patrimoine bâti  
**Fiche descriptive complète**

Numéro de fiche : **812**

Adresse  
**1581, rang York**

Municipalité  
**Saint-Cuthbert**

---

**Photos 2021**



Photo 7 : **IMG\_4784.jpg**

Photo 8 :

Photo 9 :

Photo 10 :

Photo 11 :

Photo 12 :





Inventaire et classement du  
patrimoine bâti  
**Fiche descriptive sommaire**

Numéro de fiche : **813**

Adresse  
**1601, rang York**

Municipalité  
**Saint-Cuthbert**

**Nom, catégorie de bien et statut**

Nom officiel ou officieux	Raison sociale	Localisation GPS
		46°10'11.27"N 73° 9'53.30"O
		Fonction actuelle
		<b>résidentielle</b>
		Catégorie de bien
		<b>Bâtiment principal</b>

Date estimée	Date connue	Notes diverses
1852		

Type architectural  
**Maison traditionnelle québécoise**

Éléments à préserver  
**revêtement de toit**

**Évaluation**

Bien mis à jour en 2021 : **Non**

**ATTENTION :**  
Si 2 valeurs. Haut = 2021. Bas = 2012.  
En cas de valeur non déterminée, prendre la valeur de 2012.

Valeur d'authenticité	Valeur d'âge	Milieu environnant	Valeur d'art et d'architecture	Valeur de rareté
<b>Moyen</b>	<b>Non</b>	<b>Supérieur</b>	<b>Non</b>	<b>Non</b>
État physique	Valeur d'usage	Valeur historique	Valeur patrimoniale	Édifice d'intérêt particulier
<b>Bon</b>	<b>Non</b>	<b>Non</b>	<b>Moyenne</b>	

**Photos 2012**



Photo 1 : IMG\_4441.jpg



Photo 2 : IMG\_4442.jpg



Photo 3 : IMG\_4443.jpg

Photo 4 :

Photo 5 :

Photo 6 :



Inventaire et classement du  
patrimoine bâti  
**Fiche descriptive sommaire**

Numéro de fiche : **814**

Adresse  
**1620, rang York**

Municipalité  
**Saint-Cuthbert**

**Nom, catégorie de bien et statut**

Nom officiel ou officieux	Raison sociale	Localisation GPS
		<b>46°10'10.01"N 73° 9'56.37"O</b>
		Fonction actuelle
		<b>résidentielle</b>
		Catégorie de bien
		<b>Bâtiment principal</b>

Date estimée	Date connue	Notes diverses
<b>1870</b>		

Type architectural  
**Maison traditionnelle québécoise**

Éléments à préserver  
**revêtement mural**

**Évaluation**

Bien mis à jour en 2021 : **Non**

**ATTENTION :**  
**Si 2 valeurs. Haut = 2021. Bas = 2012.**  
**En cas de valeur non déterminée, prendre la valeur de 2012.**

Valeur d'authenticité	Valeur d'âge	Milieu environnant	Valeur d'art et d'architecture	Valeur de rareté
<b>Bon</b>	<b>Non</b>	<b>Supérieur</b>	<b>Non</b>	<b>Non</b>
État physique	Valeur d'usage	Valeur historique	Valeur patrimoniale	Édifice d'intérêt particulier
<b>Bon</b>	<b>Non</b>	<b>Non</b>	<b>Moyenne</b>	

**Photos 2012**



Photo 1 : 2310IMG\_6014.jpg



Photo 2 : 2310IMG\_6015.jpg



Photo 3 : 2310IMG\_6016.jpg



Photo 4 : 2310IMG\_6017.jpg

Photo 5 :

Photo 6 :



Inventaire et classement du  
patrimoine bâti  
**Fiche descriptive complète**

Numéro de fiche : **815**

Adresse  
**1641, rang York**

Municipalité  
**Saint-Cuthbert**

**Nom, catégorie de bien et statut**

Nom officiel ou officieux	Raison sociale	Localisation GPS
		<b>46°10'8.23"N 73° 9'57.95"O</b>
		Fonction actuelle
		<b>résidentielle</b>
		Catégorie de bien
		<b>Bâtiment principal</b>
		Statut juridique
		<b>aucun</b>

**Éléments relatifs à l'architecture**

Type architectural	Forme de toit	Revêtement de toit
<b>Édifice de type vernaculaire américain</b>	<b>à deux versants droits</b>	<b>tôle à la canadienne</b>
Revêtement mural	Fenêtre (type et sous-type)	Porte (type de)
<b>planche à clin</b>	<b>à guillotine</b>	<b>à panneau(x) (caisson(s)) avec vitrage</b>
		Lucarnes
		<b>aucune</b>
		Ornementation
		<b>aisseliers</b>
		<b>chambranles</b>
		<b>planches cornières</b>
Plan de base	Nombre de niveaux	Galerie et escalier d'intérêt
<b>rectangulaire</b>	<b>2.5</b>	<b>galerie longeant plus d'une élévation</b>
Présence d'un corps secondaire	Fondations	Cheminée (type et sous-type) - si particulier
<b>non</b>	<b>Pierre</b>	
Éléments à préserver		
<b>revêtement de toit revêtement mural</b>		

Notes diverses

**Éléments relatifs au terrain et à l'aménagement**

Élément spécifique (predominant) lié à l'aménagement du terrain	
<b>terre de vaste étendue</b>	<b>Non</b>
	<b>Non</b>
Bâtiment (s) secondaire (s) d'intérêt	Organisation des bâtiments secondaires
<b>non</b>	<b>ne s'applique pas</b>
Bâtiment secondaire commentaire	
<b>ne s'applique pas</b>	





Inventaire et classement du  
patrimoine bâti  
**Fiche descriptive complète**

Numéro de fiche : **815**

Adresse  
**1641, rang York**

Municipalité  
**Saint-Cuthbert**

**Données historiques**

Date estimée <b>1904</b>	Date connue <b>1904</b>	Sources documentaires <b>Circuit des maisons anciennes de la Municipalité de Saint-Cuthbert</b>
Source de la date <b>Source documentaire</b>		

Informations historiques

**Évaluation**

Bien mis à jour en 2021 : **Oui**

**ATTENTION :**  
Si 2 valeurs. Haut = 2021. Bas = 2012.  
En cas de valeur non déterminée, prendre la valeur de 2012.

Valeur d'authenticité <b>Bonne</b>	Valeur d'âge <b>Non</b>	Milieu environnant <b>Supérieur</b>	Valeur d'art et d'architecture <b>Oui</b>	Valeur de rareté <b>Non</b>
État physique <b>Bon</b>	Valeur d'usage <b>Non</b>	Valeur historique <b>Non</b>	Valeur patrimoniale <b>Forte</b> <b>Forte</b>	Édifice d'intérêt particulier <b>Édifice d'intérêt particulier</b>

Recommandations de sauvegarde et de mise en valeur

**L'édifice nécessite surtout des mesures d'entretien et de réparation. À cela pourrait s'ajouter la restauration des composantes disparues.**



Inventaire et classement du  
patrimoine bâti  
Fiche descriptive complète

Numéro de fiche : **815**

Adresse  
**1641, rang York**

Municipalité  
**Saint-Cuthbert**

**Photos 2021**



Photo 1 : **IMG\_4764.jpg**

Photo 2 :



Photo 3 : **IMG\_4769.jpg**



Photo 4 : **IMG\_4771.jpg**



Photo 5 : **IMG\_4776.jpg**



Photo 6 : **IMG\_4777.jpg**



Inventaire et classement du  
patrimoine bâti  
**Fiche descriptive complète**

Numéro de fiche : **815**

Adresse  
**1641, rang York**

Municipalité  
**Saint-Cuthbert**

**Photos 2021**



Photo 7 : IMG\_4775.jpg



Photo 8 : IMG\_4774.jpg

Photo 9 :

Photo 10 :

Photo 11 :

Photo 12 :





Inventaire et classement du  
patrimoine bâti  
**Fiche descriptive complète**

Numéro de fiche : **816**

Adresse  
**1701, rang York**

Municipalité  
**Saint-Cuthbert**

**Nom, catégorie de bien et statut**

Nom officiel ou officieux	Raison sociale	Localisation GPS
		<b>46°10'4.00"N 73°10'2.18"O</b>
		Fonction actuelle
		<b>résidentielle</b>
		Catégorie de bien
		<b>Bâtiment principal</b>
		Statut juridique
		<b>aucun</b>

**Éléments relatifs à l'architecture**

Type architectural	Forme de toit	Revêtement de toit
<b>Édifice cubique (d'inspiration Four Square Style)</b>	<b>à quatre versants (en pavillon)</b>	<b>tôle à la canadienne</b>
Revêtement mural	Fenêtre (type et sous-type)	Porte (type de)
<b>brique</b>	<b>à guillotine</b>	<b>porte à double battant</b>
		<b>à panneau(x) (caisson(s)) avec vitresse</b>
		Lucarnes
		<b>monumentale</b>
		Ornementation
		<b>arc</b>
		<b>fronton</b>
		<b>corniche à denticules</b>
Plan de base	Nombre de niveaux	Galerie et escalier d'intérêt
<b>rectangulaire</b>	<b>2.5</b>	<b>galerie longeant plus d'une élévation</b>
Présence d'un corps secondaire	Fondations	Cheminée (type et sous-type) - si particulier
<b>oui</b>	<b>indéterminé</b>	
Éléments à préserver		
<b>revêtement de toit</b>		
<b>fenêtres</b>		

Notes diverses

**Éléments relatifs au terrain et à l'aménagement**

Élément spécifique (predominant) lié à l'aménagement du terrain

**couverture végétale abondante**

Non

Oui

Bâtiment (s) secondaire (s) d'intérêt

**non**

Organisation des bâtiments secondaires

**ne s'applique pas**

Non

Bâtiment secondaire commentaire

**ne s'applique pas**



Inventaire et classement du  
patrimoine bâti  
Fiche descriptive complète

Numéro de fiche : **816**

Adresse  
**1701, rang York**

Municipalité  
**Saint-Cuthbert**

**Données historiques**

Date estimée	Date connue	Sources documentaires
1920		
Source de la date		
Estimé BG		

Informations historiques

---

**Évaluation**

Bien mis à jour en 2021 : **Oui**

**ATTENTION :**  
Si 2 valeurs. Haut = 2021. Bas = 2012.  
En cas de valeur non déterminée, prendre la valeur de 2012.

Valeur d'authenticité	Valeur d'âge	Milieu environnant	Valeur d'art et d'architecture	Valeur de rareté
<b>Supérieure</b>	<b>Non</b>	<b>Supérieur</b>	<b>Oui</b>	<b>Oui</b>
État physique	Valeur d'usage	Valeur historique	Valeur patrimoniale	Édifice d'intérêt particulier
<b>Bon</b>	<b>Non</b>	<b>Non</b>	<b>Supérieure</b> <b>Supérieure</b>	<b>Édifice d'intérêt particulier</b>

Recommandations de sauvegarde et de mise en valeur

**Un statut juridique municipal de protection devrait être accordé à cet édifice. Ou encore, il pourrait être assujéti à un règlement de PIIA spécifique au patrimoine bâti. La municipalité devrait en outre interdire sa démolition.**

**L'édifice nécessite surtout des mesures d'entretien et de réparation. À cela pourrait s'ajouter la restauration des composantes disparues.**



Inventaire et classement du  
patrimoine bâti  
Fiche descriptive complète

Numéro de fiche : **816**

Adresse  
**1701, rang York**

Municipalité  
**Saint-Cuthbert**

**Photos 2021**



Photo 1 : IMG\_7443.jpg



Photo 2 : IMG\_7435.jpg



Photo 3 : IMG\_7438.jpg



Photo 4 : IMG\_7444.jpg



Photo 5 : IMG\_7436.jpg



Photo 6 : IMG\_7437.jpg





Inventaire et classement du  
patrimoine bâti  
**Fiche descriptive complète**

Numéro de fiche : **816**

Adresse  
**1701, rang York**

Municipalité  
**Saint-Cuthbert**

**Photos 2021**



Photo 7 : **IMG\_7440.jpg**



Photo 8 : **IMG\_7447.jpg**



Photo 9 : **IMG\_7445.jpg**



Photo 10 : **IMG\_7441.jpg**

Photo 11 :

Photo 12 :



Inventaire et classement du  
patrimoine bâti  
Fiche descriptive complète

Numéro de fiche : **817**

Adresse  
**1739, rang York**

Municipalité  
**Saint-Cuthbert**

**Nom, catégorie de bien et statut**

Nom officiel ou officieux <b>Église de Saint-Viateur- d'Anjou</b>	Raison sociale	Localisation GPS <b>46°10'2.57"N 73°10'3.47"O</b>
		Fonction actuelle <b>religieuse</b>
		Catégorie de bien <b>Bâtiment principal</b>
		Statut juridique <b>aucun</b>

**Éléments relatifs à l'architecture**

Type architectural <b>Architecture religieuse Électisme architectural</b>	Forme de toit <b>à deux versants droits</b>	Revêtement de toit <b>tôle à la canadienne</b>
Revêtement mural <b>brique</b>	Fenêtre (type et sous-type) <b>fixe à petits carreaux rosace</b>	Porte (type de) <b>pleine - à panneau (x) (caisson(s))</b>
	Lucarnes <b>aucune</b>	Ornementation <b>pierres incrustées arc corniche moulurée</b>
Plan de base <b>autre</b>	Nombre de niveaux <b>2</b>	Galerie et escalier d'intérêt
Présence d'un corps secondaire <b>non</b>	Fondations <b>pierre</b>	Cheminée (type et sous-type) - si particulier
Éléments à préserver <b>fenêtres volumétrie</b>		

Notes diverses

**Éléments relatifs au terrain et à l'aménagement**

Élément spécifique (predominant) lié à l'aménagement du terrain

**terrain de vaste étendue**

**place** Oui

Non

Bâtiment (s) secondaire (s) d'intérêt **non** Organisation des bâtiments secondaires **ne s'applique pas** Non

Bâtiment secondaire commentaire  
**ne s'applique pas**



Inventaire et classement du  
patrimoine bâti  
Fiche descriptive complète

Numéro de fiche : **817**

Adresse  
**1739, rang York**

Municipalité  
**Saint-Cuthbert**

**Données historiques**

Date estimée	Date connue	Sources documentaires
1911	1911	Circuit Le patrimoine religieux la M.R.C. de D'Autray
Source de la date		
Millésime		

Informations historiques

L'église a été construite par l'architecte Charles Lafond et les entrepreneurs Héroux et Bellemare.

**Évaluation**

Bien mis à jour en 2021 : **Oui**

**ATTENTION :**

Si 2 valeurs. Haut = 2021. Bas = 2012.

En cas de valeur non déterminée, prendre la valeur de 2012.

Valeur d'authenticité	Valeur d'âge	Milieu environnant	Valeur d'art et d'architecture	Valeur de rareté
Excellente	Non	Supérieur	Oui	Non
État physique	Valeur d'usage	Valeur historique	Valeur patrimoniale	Édifice d'intérêt particulier
Supérieur	Oui	Non	Supérieure Supérieure	Édifice d'intérêt particulier

Recommandations de sauvegarde et de mise en valeur

Un statut juridique municipal de protection devrait être accordé à cet édifice. Ou encore, il pourrait être assujéti à un règlement de PIIA spécifique au patrimoine bâti. La municipalité devrait en outre interdire sa démolition.

L'édifice nécessite surtout des mesures d'entretien et de réparation. À cela pourrait s'ajouter la restauration des composantes disparues.





Inventaire et classement du  
patrimoine bâti  
**Fiche descriptive complète**

Numéro de fiche : **817**

Adresse  
**1739, rang York**

Municipalité  
**Saint-Cuthbert**

**Photos 2021**



Photo 1 : IMG\_1488.JPG



Photo 2 : IMG\_1484.JPG



Photo 3 : IMG\_1481.JPG



Photo 4 : IMG\_1485.JPG



Photo 5 : IMG\_1486.JPG



Photo 6 : IMG\_1490.JPG



Inventaire et classement du  
patrimoine bâti  
**Fiche descriptive complète**

Numéro de fiche : **817**

Adresse  
**1739, rang York**

Municipalité  
**Saint-Cuthbert**

---

**Photos 2021**



Photo 7 : **IMG\_1491.JPG**



Photo 8 : **IMG\_1489.JPG**

Photo 9 :

Photo 10 :

Photo 11 :

Photo 12 :



Inventaire et classement du  
patrimoine bâti  
**Fiche descriptive sommaire**

Numéro de fiche : **818**

Adresse  
**1740, rang York**

Municipalité  
**Saint-Cuthbert**

**Nom, catégorie de bien et statut**

Nom officiel ou officieux	Raison sociale	Localisation GPS
		<b>46°10'2.24"N 73°10'4.94"O</b>
		Fonction actuelle
		<b>résidentielle</b>
		Catégorie de bien
		<b>Bâtiment principal</b>

Date estimée	Date connue	Notes diverses
<b>1950</b>		

Type architectural  
**Bungalow ancien**

Éléments à préserver  
**revêtement de toit**

**Évaluation**

Bien mis à jour en 2021 : **Non**

**ATTENTION :**  
**Si 2 valeurs. Haut = 2021. Bas = 2012.**  
**En cas de valeur non déterminée, prendre la valeur de 2012.**

Valeur d'authenticité	Valeur d'âge	Milieu environnant	Valeur d'art et d'architecture	Valeur de rareté
<b>Moyen</b>	<b>Non</b>	<b>Supérieur</b>	<b>Non</b>	<b>Non</b>
État physique	Valeur d'usage	Valeur historique	Valeur patrimoniale	Édifice d'intérêt particulier
<b>Bon</b>	<b>Oui</b>	<b>Non</b>	<b>Moyenne</b>	

**Photos 2012**



Photo 1 : IMG\_4475.jpg



Photo 2 : IMG\_4474.jpg

Photo 3 :

Photo 4 :

Photo 5 :

Photo 6 :





Inventaire et classement du  
patrimoine bâti  
**Fiche descriptive sommaire**

Numéro de fiche : **819**

Adresse  
**1741, rang York**

Municipalité  
**Saint-Cuthbert**

**Nom, catégorie de bien et statut**

Nom officiel ou officieux	Raison sociale	Localisation GPS
		46°10'1.77"N 73°10'4.80"O
		Fonction actuelle
		<b>résidentielle</b>
		Catégorie de bien
		<b>Bâtiment principal</b>

Date estimée	Date connue	Notes diverses
1920		

Type architectural  
**Édifice cubique (d'inspiration Four Square Style)**

Éléments à préserver  
**volumétrie**

**Évaluation**

Bien mis à jour en 2021 : **Non**

**ATTENTION :**  
**Si 2 valeurs. Haut = 2021. Bas = 2012.**  
**En cas de valeur non déterminée, prendre la valeur de 2012.**

Valeur d'authenticité	Valeur d'âge	Milieu environnant	Valeur d'art et d'architecture	Valeur de rareté
<b>Moyen</b>	<b>Non</b>	<b>Supérieur</b>	<b>Non</b>	<b>Non</b>
État physique	Valeur d'usage	Valeur historique	Valeur patrimoniale	Édifice d'intérêt particulier
<b>Supérieur</b>	<b>Oui</b>	<b>Non</b>	<b>Moyenne</b>	

**Photos 2012**



Photo 1 : IMG\_4470.jpg



Photo 2 : IMG\_4471.jpg



Photo 3 : IMG\_4472.jpg



Photo 4 : IMG\_4473.jpg

Photo 5 :

Photo 6 :



Inventaire et classement du  
patrimoine bâti  
Fiche descriptive complète

Numéro de fiche : **820**

Adresse  
**1761, rang York**

Municipalité  
**Saint-Cuthbert**

**Nom, catégorie de bien et statut**

Nom officiel ou officieux	Raison sociale	Localisation GPS
		<b>46°10'0.64"N 73°10'7.18"O</b>
		Fonction actuelle
		<b>résidentielle</b>
		Catégorie de bien
		<b>Bâtiment principal</b>
		Statut juridique
		<b>aucun</b>

**Éléments relatifs à l'architecture**

Type architectural	Forme de toit	Revêtement de toit
<b>Édifice à toit mansardé</b>	<b>à terrasse et à brisis</b>	<b>tôle agrafée (pincée)</b>
Revêtement mural	Fenêtre (type et sous-type)	Porte (type de)
<b>planche à clin</b>	<b>à battant(s) à grands carreaux</b>	<b>à panneau(x) (caisson(s)) avec vitrage</b>
		Lucarnes
		<b>à pignon</b>
		Ornementation
		<b>imposte</b>
		<b>fronton</b>
		<b>corniche à denticules</b>
Plan de base	Nombre de niveaux	Galerie et escalier d'intérêt
<b>rectangulaire</b>	<b>2</b>	<b>perron monumental</b>
Présence d'un corps secondaire	Fondations	Cheminée (type et sous-type) - si particulier
<b>oui</b>	<b>Pierre</b>	<b>En tôle Double</b>
Éléments à préserver		
<b>fenêtres</b>		
<b>revêtement mural</b>		

Notes diverses

**présence de peinture écaillée**

**Éléments relatifs au terrain et à l'aménagement**

Élément spécifique (predominant) lié à l'aménagement du terrain

**terrain de vaste étendue**

Non

Non

Bâtiment (s) secondaire (s) d'intérêt

**non**

Organisation des bâtiments secondaires

**ne s'applique pas**

Non

Bâtiment secondaire commentaire

**ne s'applique pas**



Inventaire et classement du  
patrimoine bâti  
**Fiche descriptive complète**

Numéro de fiche : **820**

Adresse  
**1761, rang York**

Municipalité  
**Saint-Cuthbert**

**Données historiques**

Date estimée	Date connue	Sources documentaires
1865		
Source de la date		
Estimé BG		

Informations historiques

---

**Évaluation**

Bien mis à jour en 2021 : **Oui**

**ATTENTION :**  
Si 2 valeurs. Haut = 2021. Bas = 2012.  
En cas de valeur non déterminée, prendre la valeur de 2012.

Valeur d'authenticité	Valeur d'âge	Milieu environnant	Valeur d'art et d'architecture	Valeur de rareté
<b>Supérieure</b>	<b>Non</b>	<b>Supérieur</b>	<b>Oui</b>	<b>Non</b>
État physique	Valeur d'usage	Valeur historique	Valeur patrimoniale	Édifice d'intérêt particulier
<b>Moyen</b>	<b>Non</b>	<b>Non</b>	<b>Forte</b> <b>Forte</b>	<b>Édifice d'intérêt particulier</b>

Recommandations de sauvegarde et de mise en valeur

**L'édifice nécessite surtout des mesures d'entretien et de réparation. À cela pourrait s'ajouter la restauration des composantes disparues.**





Inventaire et classement du  
patrimoine bâti  
Fiche descriptive complète

Numéro de fiche : **820**

Adresse  
**1761, rang York**

Municipalité  
**Saint-Cuthbert**

**Photos 2021**



Photo 1 : IMG\_4745.jpg



Photo 2 : IMG\_4750.jpg



Photo 3 : IMG\_4754.jpg



Photo 4 : IMG\_4760.jpg



Photo 5 : IMG\_4741.jpg



Photo 6 : IMG\_4742.jpg



Inventaire et classement du  
patrimoine bâti  
Fiche descriptive complète

Numéro de fiche : **820**

Adresse  
**1761, rang York**

Municipalité  
**Saint-Cuthbert**

**Photos 2021**



Photo 7 : IMG\_4743.jpg



Photo 8 : IMG\_4747.jpg



Photo 9 : IMG\_4748.jpg



Photo 10 : IMG\_4756.jpg



Photo 11 : IMG\_4758.jpg



Photo 12 : IMG\_4762.jpg





Inventaire et classement du  
patrimoine bâti  
**Fiche descriptive sommaire**

Numéro de fiche : **821**

Adresse  
**1781, rang York**

Municipalité  
**Saint-Cuthbert**

**Nom, catégorie de bien et statut**

Nom officiel ou officieux	Raison sociale	Localisation GPS
		<b>46° 9'58.78"N 73°10'9.10"O</b>
		Fonction actuelle
		<b>résidentielle</b>
		Catégorie de bien
		<b>Bâtiment principal</b>

Date estimée	Date connue	Notes diverses
<b>1880</b>		

Type architectural  
**Maison à toit à deux versants droits d'inspiration néoclassique**

Éléments à préserver  
**fenêtres**

**Évaluation**

Bien mis à jour en 2021 : **Non**

**ATTENTION :**  
**Si 2 valeurs. Haut = 2021. Bas = 2012.**  
**En cas de valeur non déterminée, prendre la valeur de 2012.**

Valeur d'authenticité	Valeur d'âge	Milieu environnant	Valeur d'art et d'architecture	Valeur de rareté
<b>Bon</b>	<b>Non</b>	<b>Supérieur</b>	<b>Non</b>	<b>Non</b>
État physique	Valeur d'usage	Valeur historique	Valeur patrimoniale	Édifice d'intérêt particulier
<b>Bon</b>	<b>Non</b>	<b>Non</b>	<b>Moyenne</b>	

**Photos 2012**



Photo 1 : IMG\_4489.jpg



Photo 2 : IMG\_4485.jpg



Photo 3 : IMG\_4486.jpg

Photo 4 :

Photo 5 :

Photo 6 :





Inventaire et classement du  
patrimoine bâti  
**Fiche descriptive sommaire**

Numéro de fiche : **822**

Adresse  
**1790, rang York**

Municipalité  
**Saint-Cuthbert**

**Nom, catégorie de bien et statut**

Nom officiel ou officieux	Raison sociale	Localisation GPS
		<b>46° 9'58.69"N 73°10'10.24"O</b>
		Fonction actuelle
		<b>résidentielle</b>
		Catégorie de bien
		<b>Bâtiment principal</b>

Date estimée	Date connue	Notes diverses
<b>1890</b>		

Type architectural  
**Édifice de colonisation**

Éléments à préserver  
**revêtement mural**

**Évaluation**

Bien mis à jour en 2021 : **Non**

**ATTENTION :**  
**Si 2 valeurs. Haut = 2021. Bas = 2012.**  
**En cas de valeur non déterminée, prendre la valeur de 2012.**

Valeur d'authenticité	Valeur d'âge	Milieu environnant	Valeur d'art et d'architecture	Valeur de rareté
<b>Bon</b>	<b>Non</b>	<b>Supérieur</b>	<b>Non</b>	<b>Non</b>
État physique	Valeur d'usage	Valeur historique	Valeur patrimoniale	Édifice d'intérêt particulier
<b>Excellent</b>	<b>Non</b>	<b>Non</b>	<b>Moyenne</b>	

**Photos 2012**



Photo 1 : 2310IMG\_6018.jpg



Photo 2 : 2310IMG\_6019.jpg



Photo 3 : 2310IMG\_6020.jpg



Photo 4 : 2310IMG\_6021.jpg

Photo 5 :

Photo 6 :



Inventaire et classement du  
patrimoine bâti  
**Fiche descriptive sommaire**

Numéro de fiche : **823**

Adresse  
**1801, rang York**

Municipalité  
**Saint-Cuthbert**

**Nom, catégorie de bien et statut**

Nom officiel ou officieux	Raison sociale	Localisation GPS
		<b>46° 9'57.77"N 73°10'10.46"O</b>
		Fonction actuelle
		<b>résidentielle</b>
		Catégorie de bien
		<b>Bâtiment principal</b>

Date estimée	Date connue	Notes diverses
<b>1925</b>		

Type architectural  
**Édifice cubique (d'inspiration Four Square Style)**

Éléments à préserver  
**revêtement de toit**

**Évaluation**

Bien mis à jour en 2021 : **Non**

**ATTENTION :**  
**Si 2 valeurs. Haut = 2021. Bas = 2012.**  
**En cas de valeur non déterminée, prendre la valeur de 2012.**

Valeur d'authenticité	Valeur d'âge	Milieu environnant	Valeur d'art et d'architecture	Valeur de rareté
<b>Moyen</b>	<b>Non</b>	<b>Supérieur</b>	<b>Non</b>	<b>Non</b>
État physique	Valeur d'usage	Valeur historique	Valeur patrimoniale	Édifice d'intérêt particulier
<b>Supérieur</b>	<b>Non</b>	<b>Non</b>	<b>Moyenne</b>	

**Photos 2012**



Photo 1 : 2310IMG\_6022.jpg



Photo 2 : 2310IMG\_6027.jpg



Photo 3 : 2310IMG\_6033.jpg

Photo 4 :

Photo 5 :

Photo 6 :



Inventaire et classement du  
patrimoine bâti  
**Fiche descriptive sommaire**

Numéro de fiche : **824**

Adresse  
**1811, rang York**

Municipalité  
**Saint-Cuthbert**

**Nom, catégorie de bien et statut**

Nom officiel ou officieux	Raison sociale	Localisation GPS
		<b>46° 9'57.03"N 73°10'11.52"O</b>
		Fonction actuelle
		<b>résidentielle</b>
		Catégorie de bien
		<b>Bâtiment principal</b>

Date estimée	Date connue	Notes diverses
<b>1895</b>		

Type architectural  
**Édifice à toit mansardé**

Éléments à préserver  
**revêtement de toit**

**Évaluation**

Bien mis à jour en 2021 : **Non**

**ATTENTION :**  
**Si 2 valeurs. Haut = 2021. Bas = 2012.**  
**En cas de valeur non déterminée, prendre la valeur de 2012.**

Valeur d'authenticité	Valeur d'âge	Milieu environnant	Valeur d'art et d'architecture	Valeur de rareté
<b>Moyen</b>	<b>Non</b>	<b>Supérieur</b>	<b>Non</b>	<b>Non</b>
État physique	Valeur d'usage	Valeur historique	Valeur patrimoniale	Édifice d'intérêt particulier
<b>Moyen</b>	<b>Non</b>	<b>Non</b>	<b>Moyenne</b>	

**Photos 2012**



Photo 1 : 2310IMG\_6030.jpg



Photo 2 : 2310IMG\_6031.jpg



Photo 3 : 2310IMG\_6032.jpg

Photo 4 :

Photo 5 :

Photo 6 :





Inventaire et classement du  
patrimoine bâti  
**Fiche descriptive sommaire**

Numéro de fiche : **825**

Adresse  
**1861, rang York**

Municipalité  
**Saint-Cuthbert**

**Nom, catégorie de bien et statut**

Nom officiel ou officieux	Raison sociale	Localisation GPS
		<b>46° 9'51.98"N 73°10'17.49"O</b>
		Fonction actuelle
		<b>résidentielle</b>
		Catégorie de bien
		<b>Bâtiment principal</b>

Date estimée	Date connue	Notes diverses
<b>1895</b>		

Type architectural  
**Édifice à toit mansardé**

Éléments à préserver  
**volumétrie**

**Évaluation**

Bien mis à jour en 2021 : **Non**

**ATTENTION :**  
**Si 2 valeurs. Haut = 2021. Bas = 2012.**  
**En cas de valeur non déterminée, prendre la valeur de 2012.**

Valeur d'authenticité	Valeur d'âge	Milieu environnant	Valeur d'art et d'architecture	Valeur de rareté
<b>Moyen</b>	<b>Non</b>	<b>Supérieur</b>	<b>Non</b>	<b>Non</b>
État physique	Valeur d'usage	Valeur historique	Valeur patrimoniale	Édifice d'intérêt particulier
<b>Moyen</b>	<b>Non</b>	<b>Non</b>	<b>Moyenne</b>	

**Photos 2012**



Photo 1 : 2310IMG\_6037.jpg



Photo 2 : 2310IMG\_6034.jpg



Photo 3 : 2310IMG\_6036.jpg

Photo 4 :

Photo 5 :

Photo 6 :



Inventaire et classement du  
patrimoine bâti  
**Fiche descriptive sommaire**

Numéro de fiche : **826**

Adresse  
**1870, rang York**

Municipalité  
**Saint-Cuthbert**

**Nom, catégorie de bien et statut**

Nom officiel ou officieux	Raison sociale	Localisation GPS
		<b>46° 9'51.40"N 73°10'18.83"O</b>
		Fonction actuelle
		<b>résidentielle</b>
		Catégorie de bien
		<b>Bâtiment principal</b>

Date estimée	Date connue	Notes diverses
<b>1900</b>		

Type architectural  
**Maison à toit à deux versants droits d'inspiration néoclassique**

Éléments à préserver  
**revêtement de toit**

**Évaluation**

Bien mis à jour en 2021 : **Non**

**ATTENTION :**  
**Si 2 valeurs. Haut = 2021. Bas = 2012.**  
**En cas de valeur non déterminée, prendre la valeur de 2012.**

Valeur d'authenticité	Valeur d'âge	Milieu environnant	Valeur d'art et d'architecture	Valeur de rareté
<b>Faible</b>	<b>Non</b>	<b>Supérieur</b>	<b>Non</b>	<b>Non</b>
État physique	Valeur d'usage	Valeur historique	Valeur patrimoniale	Édifice d'intérêt particulier
<b>Bon</b>	<b>Non</b>	<b>Non</b>	<b>Faible</b>	

**Photos 2012**



Photo 1 : 2310IMG\_6040.jpg



Photo 2 : 2310IMG\_6038.jpg



Photo 3 : 2310IMG\_6039.jpg

Photo 4 :

Photo 5 :

Photo 6 :



Inventaire et classement du  
patrimoine bâti  
**Fiche descriptive sommaire**

Numéro de fiche : **827**

Adresse  
**1901, rang York**

Municipalité  
**Saint-Cuthbert**

**Nom, catégorie de bien et statut**

Nom officiel ou officieux	Raison sociale	Localisation GPS
		<b>46° 9'47.22"N 73°10'23.30"O</b>
		Fonction actuelle
		<b>résidentielle</b>
		Catégorie de bien
		<b>Bâtiment principal</b>

Date estimée	Date connue	Notes diverses
<b>1880</b>		

Type architectural  
**Édifice d'inspiration néogothique**

Éléments à préserver  
**volumétrie**

**Évaluation**

Bien mis à jour en 2021 : **Non**

**ATTENTION :**  
**Si 2 valeurs. Haut = 2021. Bas = 2012.**  
**En cas de valeur non déterminée, prendre la valeur de 2012.**

Valeur d'authenticité	Valeur d'âge	Milieu environnant	Valeur d'art et d'architecture	Valeur de rareté
<b>Moyen</b>	<b>Non</b>	<b>Supérieur</b>	<b>Non</b>	<b>Non</b>
État physique	Valeur d'usage	Valeur historique	Valeur patrimoniale	Édifice d'intérêt particulier
<b>Bon</b>	<b>Non</b>	<b>Non</b>	<b>Moyenne</b>	

**Photos 2012**



Photo 1 : 2310IMG\_6043.jpg



Photo 2 : 2310IMG\_6044.jpg



Photo 3 : 2310IMG\_6045.jpg

Photo 4 :

Photo 5 :

Photo 6 :





Inventaire et classement du  
patrimoine bâti  
**Fiche descriptive sommaire**

Numéro de fiche : **828**

Adresse  
**1931, rang York**

Municipalité  
**Saint-Cuthbert**

**Nom, catégorie de bien et statut**

Nom officiel ou officieux	Raison sociale	Localisation GPS
		<b>46° 9'42.65"N 73°10'28.53"O</b>
		Fonction actuelle
		<b>résidentielle</b>
		Catégorie de bien
		<b>Bâtiment principal</b>

Date estimée	Date connue	Notes diverses
<b>1895</b>		

Type architectural  
**Édifice à toit mansardé**

Éléments à préserver  
**revêtement de toit**

**Évaluation**

Bien mis à jour en 2021 : **Non**

**ATTENTION :**  
**Si 2 valeurs. Haut = 2021. Bas = 2012.**  
**En cas de valeur non déterminée, prendre la valeur de 2012.**

Valeur d'authenticité	Valeur d'âge	Milieu environnant	Valeur d'art et d'architecture	Valeur de rareté
<b>Moyen</b>	<b>Non</b>	<b>Supérieur</b>	<b>Non</b>	<b>Non</b>
État physique	Valeur d'usage	Valeur historique	Valeur patrimoniale	Édifice d'intérêt particulier
<b>Bon</b>	<b>Non</b>	<b>Non</b>	<b>Moyenne</b>	

**Photos 2012**



Photo 1 : 2310IMG\_6046.jpg



Photo 2 : 2310IMG\_6047.jpg



Photo 3 : 2310IMG\_6048.jpg



Photo 4 : 2310IMG\_6049.jpg

Photo 5 :

Photo 6 :



Inventaire et classement du  
patrimoine bâti  
**Fiche descriptive sommaire**

Numéro de fiche : **829**

Adresse  
**1940, rang York**

Municipalité  
**Saint-Cuthbert**

**Nom, catégorie de bien et statut**

Nom officiel ou officieux	Raison sociale	Localisation GPS
		<b>46° 9'41.92"N 73°10'29.67"O</b>
		Fonction actuelle
		<b>résidentielle</b>
		Catégorie de bien
		<b>Bâtiment principal</b>

Date estimée	Date connue	Notes diverses
<b>1890</b>		

Type architectural  
**Maison à toit à deux versants droits d'inspiration néoclassique**

Éléments à préserver  
**volumétrie**

**Évaluation**

Bien mis à jour en 2021 : **Non**

Valeur d'authenticité	Valeur d'âge	Milieu environnant	Valeur d'art et d'architecture	Valeur de rareté
<b>Moyen</b>	<b>Non</b>	<b>Supérieur</b>	<b>Non</b>	<b>Non</b>
État physique	Valeur d'usage	Valeur historique	Valeur patrimoniale	Édifice d'intérêt particulier
<b>Bon</b>	<b>Non</b>	<b>Non</b>	<b>Moyenne</b>	

**ATTENTION :**  
**Si 2 valeurs. Haut = 2021. Bas = 2012.**  
**En cas de valeur non déterminée, prendre la valeur de 2012.**

**Photos 2012**



Photo 1 : 2310IMG\_6050.jpg



Photo 2 : 2310IMG\_6051.jpg



Photo 3 : 2310IMG\_6052.jpg

Photo 4 :

Photo 5 :

Photo 6 :



Inventaire et classement du  
patrimoine bâti  
**Fiche descriptive complète**

Numéro de fiche : **830**

Adresse  
**1950, rang York**

Municipalité  
**Saint-Cuthbert**

**Nom, catégorie de bien et statut**

Nom officiel ou officieux	Raison sociale	Localisation GPS
		<b>46° 9'41.10"N 73°10'30.54"O</b>
		Fonction actuelle
		<b>résidentielle</b>
		Catégorie de bien
		<b>Bâtiment principal</b>
		Statut juridique
		<b>aucun</b>

**Éléments relatifs à l'architecture**

Type architectural	Forme de toit	Revêtement de toit
<b>Maison traditionnelle québécoise</b>	<b>à deux versants courbés</b>	<b>tôle agrafée (pincée)</b>
Revêtement mural	Fenêtre (type et sous-type)	Porte (type de)
<b>planche unie</b>	<b>à battant(s) à grands carreaux</b>	<b>à panneau(x) (caisson(s)) avec vitrage</b>
		Lucarnes
		<b>aucune</b>
		Ornementation
		<b>chambranles</b>
Plan de base	Nombre de niveaux	Galerie et escalier d'intérêt
<b>rectangulaire</b>	<b>1,5</b>	<b>galerie longeant plus d'une élévation</b>
Présence d'un corps secondaire	Fondations	Cheminée (type et sous-type) - si particulier
<b>non</b>	<b>indéterminé</b>	<b>En tôle</b>
Éléments à préserver		
<b>revêtement mural</b>		

Notes diverses

**Éléments relatifs au terrain et à l'aménagement**

Élément spécifique (predominant) lié à l'aménagement du terrain

Non

Non

Bâtiment (s) secondaire (s) d'intérêt	Organisation des bâtiments secondaires
<b>non</b>	<b>ne s'applique pas</b>

Non

Bâtiment secondaire commentaire

**ne s'applique pas**





Inventaire et classement du  
patrimoine bâti  
**Fiche descriptive complète**

Numéro de fiche : **830**

Adresse  
**1950, rang York**

Municipalité  
**Saint-Cuthbert**

**Données historiques**

Date estimée	Date connue	Sources documentaires
1840		
Source de la date		
Estimé BG		

Informations historiques

---

**Évaluation**

Bien mis à jour en 2021 : **Oui**

**ATTENTION :**  
Si 2 valeurs. Haut = 2021. Bas = 2012.  
En cas de valeur non déterminée, prendre la valeur de 2012.

Valeur d'authenticité	Valeur d'âge	Milieu environnant	Valeur d'art et d'architecture	Valeur de rareté
Bonne	Oui	Supérieur	Non	Non
État physique	Valeur d'usage	Valeur historique	Valeur patrimoniale	Édifice d'intérêt particulier
Supérieur	Non	Non	<b>Forte</b> <b>Forte</b>	Édifice d'intérêt particulier

Recommandations de sauvegarde et de mise en valeur

L'édifice nécessite surtout des mesures d'entretien et de réparation. À cela pourrait s'ajouter la restauration des composantes disparues.



Inventaire et classement du  
patrimoine bâti  
Fiche descriptive complète

Numéro de fiche : **830**

Adresse  
**1950, rang York**

Municipalité  
**Saint-Cuthbert**

**Photos 2021**



Photo 1 : IMG\_4729.jpg



Photo 2 : IMG\_4728.jpg



Photo 3 : IMG\_4737.jpg



Photo 4 : IMG\_4731.jpg



Photo 5 : IMG\_4740.jpg



Photo 6 : IMG\_4735.jpg





Inventaire et classement du  
patrimoine bâti  
**Fiche descriptive complète**

Numéro de fiche : **830**

Adresse  
**1950, rang York**

Municipalité  
**Saint-Cuthbert**

**Photos 2021**



Photo 7 : IMG\_4734.jpg



Photo 8 : IMG\_4733.jpg



Photo 9 : IMG\_4730.jpg



Photo 10 : IMG\_4738.jpg

Photo 11 :

Photo 12 :





Inventaire et classement du  
patrimoine bâti  
**Fiche descriptive complète**

Numéro de fiche : **831**

Adresse  
**1961, rang York**

Municipalité  
**Saint-Cuthbert**

**Nom, catégorie de bien et statut**

Nom officiel ou officieux	Raison sociale	Localisation GPS
	<b>Gîte Les Saveurs du coteau</b>	<b>46° 9'39.40"N 73°10'31.65"O</b>
		Fonction actuelle
		<b>mixte</b>
		Catégorie de bien
		<b>Bâtiment principal</b>
		Statut juridique
		<b>aucun</b>

**Éléments relatifs à l'architecture**

Type architectural	Forme de toit	Revêtement de toit
<b>Édifice de type vernaculaire américain</b>	<b>à deux versants droits</b>	<b>tôle agrafée (pincée)</b>
Revêtement mural	Fenêtre (type et sous-type)	Porte (type de)
<b>brique</b>	<b>à guillotine</b>	<b>à panneau(x) (caisson(s)) avec vitrage</b>
	<b>à battant(s)</b>	Lucarnes
	<b>à grands carreaux</b>	<b>aucune</b>
		Ornementation
		<b>consoles</b>
		<b>aisseliers</b>
		<b>imposte</b>
Plan de base	Nombre de niveaux	Galerie et escalier d'intérêt
<b>rectangulaire</b>	<b>2.5</b>	<b>galerie surmontée d'un balcon</b>
Présence d'un corps secondaire	Fondations	Cheminée (type et sous-type) - si particulier
<b>oui</b>	<b>indéterminé</b>	<b>En brique Centrale</b>
Éléments à préserver		
<b>ornementation</b>		
<b>revêtement mural</b>		

Notes diverses

**Éléments relatifs au terrain et à l'aménagement**

Élément spécifique (predominant) lié à l'aménagement du terrain

**terrain de vaste étendue**

**arbre(s) mature(s)** Non

**jardin** Non

Bâtiment (s) secondaire (s) d'intérêt Non

**oui** Organisation des bâtiments secondaires **ne s'applique pas**

Bâtiment secondaire commentaire



Inventaire et classement du  
patrimoine bâti  
**Fiche descriptive complète**

Numéro de fiche : **831**

Adresse  
**1961, rang York**

Municipalité  
**Saint-Cuthbert**

**Données historiques**

Date estimée	Date connue	Sources documentaires
1890		
Source de la date		
Propriétaire		

Informations historiques

---

**Évaluation**

Bien mis à jour en 2021 : **Oui**

**ATTENTION :**  
Si 2 valeurs. Haut = 2021. Bas = 2012.  
En cas de valeur non déterminée, prendre la valeur de 2012.

Valeur d'authenticité	Valeur d'âge	Milieu environnant	Valeur d'art et d'architecture	Valeur de rareté
Supérieure	Non	Supérieur	Oui	Non
État physique	Valeur d'usage	Valeur historique	Valeur patrimoniale	Édifice d'intérêt particulier
Excellent	Non	Non	<b>Forte</b> <b>Forte</b>	Édifice d'intérêt particulier

Recommandations de sauvegarde et de mise en valeur

L'édifice nécessite surtout des mesures d'entretien et de réparation. À cela pourrait s'ajouter la restauration des composantes disparues.



Inventaire et classement du  
patrimoine bâti  
Fiche descriptive complète

Numéro de fiche : **831**

Adresse  
**1961, rang York**

Municipalité  
**Saint-Cuthbert**

**Photos 2021**



Photo 1 : IMG\_7429.jpg



Photo 2 : IMG\_7425.jpg



Photo 3 : IMG\_7434.jpg



Photo 4 : IMG\_7426.jpg



Photo 5 : IMG\_7427.jpg



Photo 6 : IMG\_7430.jpg





Inventaire et classement du  
patrimoine bâti  
**Fiche descriptive complète**

Numéro de fiche : **831**

Adresse  
**1961, rang York**

Municipalité  
**Saint-Cuthbert**

---

**Photos 2021**



Photo 7 : IMG\_7432.jpg

Photo 8 :

Photo 9 :

Photo 10 :

Photo 11 :

Photo 12 :



Inventaire et classement du  
patrimoine bâti  
**Fiche descriptive sommaire**

Numéro de fiche : **832**

Adresse  
**2021, rang York**

Municipalité  
**Saint-Cuthbert**

**Nom, catégorie de bien et statut**

Nom officiel ou officieux	Raison sociale	Localisation GPS
		<b>46° 9'32.36"N 73°10'37.96"O</b>
		Fonction actuelle
		<b>résidentielle</b>
		Catégorie de bien
		<b>Bâtiment principal</b>

Date estimée	Date connue	Notes diverses
<b>1895</b>		

Type architectural  
**Édifice à toit mansardé**

Éléments à préserver  
**volumétrie**

**Évaluation**

Bien mis à jour en 2021 : **Non**

**ATTENTION :**  
**Si 2 valeurs. Haut = 2021. Bas = 2012.**  
**En cas de valeur non déterminée, prendre la valeur de 2012.**

Valeur d'authenticité	Valeur d'âge	Milieu environnant	Valeur d'art et d'architecture	Valeur de rareté
<b>Moyen</b>	<b>Non</b>	<b>Supérieur</b>	<b>Non</b>	<b>Non</b>
État physique	Valeur d'usage	Valeur historique	Valeur patrimoniale	Édifice d'intérêt particulier
<b>Bon</b>	<b>Non</b>	<b>Non</b>	<b>Moyenne</b>	

**Photos 2012**



Photo 1 : 2310IMG\_6059.jpg



Photo 2 : 2310IMG\_6057.jpg



Photo 3 : 2310IMG\_6058.jpg

Photo 4 :

Photo 5 :

Photo 6 :



Inventaire et classement du  
patrimoine bâti  
**Fiche descriptive sommaire**

Numéro de fiche : **833**

Adresse  
**2040, rang York**

Municipalité  
**Saint-Cuthbert**

**Nom, catégorie de bien et statut**

Nom officiel ou officieux	Raison sociale	Localisation GPS
		<b>46° 9'21.22"N 73°10'44.57"O</b>
		Fonction actuelle
		<b>résidentielle</b>
		Catégorie de bien
		<b>Bâtiment principal</b>

Date estimée	Date connue	Notes diverses
<b>1895</b>		

Type architectural  
**Édifice à toit mansardé**

Éléments à préserver  
**revêtement de toit**

**Évaluation**

Bien mis à jour en 2021 : **Non**

**ATTENTION :**  
**Si 2 valeurs. Haut = 2021. Bas = 2012.**  
**En cas de valeur non déterminée, prendre la valeur de 2012.**

Valeur d'authenticité	Valeur d'âge	Milieu environnant	Valeur d'art et d'architecture	Valeur de rareté
<b>Moyen</b>	<b>Non</b>	<b>Supérieur</b>	<b>Non</b>	<b>Non</b>
État physique	Valeur d'usage	Valeur historique	Valeur patrimoniale	Édifice d'intérêt particulier
<b>Bon</b>	<b>Non</b>	<b>Non</b>	<b>Moyenne</b>	

**Photos 2012**



Photo 1 : 2310IMG\_6063.jpg



Photo 2 : 2310IMG\_6062.jpg



Photo 3 : 2310IMG\_6060.jpg

Photo 4 :

Photo 5 :

Photo 6 :