

Version du 9 juillet 2024

INVENTAIRE DU PATRIMOINE BÂTI

SAINTE - GENEVIÈVE - DE - BERTHIER



Réalisé par Bergeron Gagnon inc.
Mis à jour par le service de la culture et des
communications de la MRC de D'Autray.



**MRC de
D'Autray**

MISES À JOUR DE L'INVENTAIRE

Suivi des réalisations

2012 - Réalisation de l'inventaire complet sur l'ensemble du territoire par la firme Bergeron Gagnon inc.

2021 - Mise à jour des fiches des bâtiments possédant une valeur patrimoniale exceptionnelle, supérieure et forte par la firme Bergeron Gagnon inc. Les bâtiments possédant une valeur moyenne et faible conservent leur évaluation de 2012.

2022-2024 - Modifications de certaines erreurs relevées par les municipalités par le Services de la culture et des communications de la MRC. Retrait des bâtiments démolis.

Entretien de l'outil de référence

- Selon les budgets, les études réalisées et les orientations gouvernementales, des bâtiments pourraient venir s'ajouter à l'inventaire.
- Pour le moment, seuls les bâtiments démolis peuvent être retirés de l'inventaire.





Inventaire et classement du
patrimoine bâti
Fiche descriptive complète

Numéro de fiche : 1278

Adresse
770, rue De Montcalm

Municipalité
Sainte-Geneviève-de-Berthier

Nom, catégorie de bien et statut

Nom officiel ou officieux Église de Sainte-Geneviève	Raison sociale	Localisation GPS 46° 4'53.17"N 73°10'40.48"O
		Fonction actuelle religieuse
		Catégorie de bien Bâtiment principal
		Statut juridique immeuble patrimonial classé

Éléments relatifs à l'architecture

Type architectural Architecture religieuse Néoclassique	Forme de toit à deux versants droits	Revêtement de toit tôle à la canadienne
Revêtement mural Pierre des champs ou moellons	Fenêtre (type et sous-type) à battant(s) à petit(s)-bois fenêtre circulaire à petit(s)-bois (oculus)	Porte (type de) porte à double battant à panneau(x) (caisson(s)) avec vitres
	Lucarnes aucune	Ornementation chaîne d'angle portail tirants
Plan de base rectangulaire	Nombre de niveaux 1	Galerie et escalier d'intérêt
Présence d'un corps secondaire oui	Fondations Pierre	Cheminée (type et sous-type) - si particulier
Éléments à préserver portail; fenêtres		

Notes diverses

Éléments relatifs au terrain et à l'aménagement

Élément spécifique (predominant) lié à l'aménagement du terrain

arbre(s) mature(s)

terrain de vaste étendue

Oui

Non

Bâtiment (s) secondaire (s) d'intérêt
non

Organisation des bâtiments secondaires
ne s'applique pas

Non

Bâtiment secondaire commentaire
ne s'applique pas



Inventaire et classement du
patrimoine bâti
Fiche descriptive complète

Numéro de fiche : 1278

Adresse
770, rue De Montcalm

Municipalité
Sainte-Geneviève-de-Berthier

Données historiques

Date estimée 1787	Date connue 1787	Sources documentaires Observation CB; RPCQ
Source de la date Plaque		

Informations historiques

L'église a été construite en 1787 et classée monument historique en 2001. Les travaux de maçonnerie sont effectués par François-Xavier Daveluy dit Larose (1752-1814); ceux de charpenterie et de menuiserie sont exécutés par Joseph Dufour dit Latour. Certains éléments de l'église précédente sont conservés, dont le mobilier ainsi que le tabernacle du maître-autel réalisé par Gilles Bolvin (1710-1766). Amable Gauthier et Alexis Millet, sculpteurs, sont responsables du décor du sanctuaire. En 1841, la sacristie est allongée d'environ neuf mètres. De 1844 à 1850, l'église est agrandie. Les travaux, exécutés par Amable Gauthier et Olivier Généreux, se traduisent par la reconstruction des longs-pans dans l'alignement du transept et des tours-clochers. Le décor des collatéraux est complété par Gauthier et des tribunes latérales sont aménagées.

Évaluation

Bien mis à jour en 2021 : **Oui**

ATTENTION :
Si 2 valeurs. Haut = 2021. Bas = 2012.
En cas de valeur non déterminée, prendre la valeur de 2012.

Valeur d'authenticité Excellente	Valeur d'âge Oui	Milieu environnant Supérieur	Valeur d'art et d'architecture Oui	Valeur de rareté Non
État physique Supérieur	Valeur d'usage Oui	Valeur historique Non	Valeur patrimoniale Exceptionnelle Exceptionnelle	Édifice d'intérêt particulier Édifice d'intérêt particulier

Recommandations de sauvegarde et de mise en valeur

L'édifice ne nécessite que des mesures régulières d'entretien et de réparation.



Inventaire et classement du
patrimoine bâti
Fiche descriptive complète

Numéro de fiche : 1278

Adresse
770, rue De Montcalm

Municipalité
Sainte-Geneviève-de-Berthier

Photos 2021



Photo 1 : IMG_6708.jpg



Photo 2 : IMG_6709.jpg



Photo 3 : IMG_6710.jpg



Photo 4 : IMG_6711.jpg



Photo 5 : IMG_6712.jpg



Photo 6 : IMG_6713.jpg



Inventaire et classement du
patrimoine bâti
Fiche descriptive complète

Numéro de fiche : 1278

Adresse
770, rue De Montcalm

Municipalité
Sainte-Geneviève-de-Berthier

Photos 2021



Photo 7 : IMG_6715.jpg



Photo 8 : IMG_6717.jpg



Photo 9 : IMG_6718.jpg



Photo 10 : IMG_6720.jpg



Photo 11 : IMG_6724.jpg



Photo 12 : IMG_6725.jpg



Inventaire et classement du
patrimoine bâti
Fiche descriptive complète

Numéro de fiche : 1279

Adresse
780, rue De Montcalm

Municipalité
Sainte-Geneviève-de-Berthier

Nom, catégorie de bien et statut

Nom officiel ou officieux Presbytère de l'église Sainte-Geneviève	Raison sociale	Localisation GPS 46° 4'52.36"N 73°10'41.41"O
		Fonction actuelle résidentielle
		Catégorie de bien Bâtiment principal
		Statut juridique immeuble patrimonial classé

Éléments relatifs à l'architecture

Type architectural Édifice à toit mansardé Second Empire	Forme de toit à quatre versants (en pavillon)	Revêtement de toit tôle matricée
Revêtement mural Pierre des champs ou moellons	Fenêtre (type et sous-type) à battant(s) à grands carreaux	Porte (type de) porte à double battant
		Lucarnes à fronton
		Ornementation chaîne d'angle couronnement colonnes
Plan de base rectangulaire	Nombre de niveaux 3	Galerie et escalier d'intérêt galerie surmontée d'un balcon
Présence d'un corps secondaire oui	Fondations Pierre	Cheminée (type et sous-type) - si particulier
Éléments à préserver fenêtres galerie et colonnade; revêtement de toit		

Notes diverses

Éléments relatifs au terrain et à l'aménagement

Élément spécifique (predominant) lié à l'aménagement du terrain

arbre(s) mature(s)	<input type="checkbox"/>
terrain de vaste étendue	<input type="checkbox"/>
Bâtiment (s) secondaire (s) d'intérêt non	Organisation des bâtiments secondaires ne s'applique pas
Bâtiment secondaire commentaire ne s'applique pas	<input type="checkbox"/>



Inventaire et classement du
patrimoine bâti
Fiche descriptive complète

Numéro de fiche : 1279

Adresse
780, rue De Montcalm

Municipalité
Sainte-Geneviève-de-Berthier

Données historiques

Date estimée	Date connue	Sources documentaires
1906	1906	Circuit patrimonial de la ville de Berthierville
Source de la date		
Source documentaire		

Informations historiques

Le presbytère est construit selon les plans et devis de l'architecte et entrepreneur Alphonse Durand. Les plans sont approuvés le 22 juin 1905 par l'évêque de Joliette et les travaux sont exécutés en 1906.

Évaluation

Bien mis à jour en 2021 : **Oui**

ATTENTION :

Si 2 valeurs. Haut = 2021. Bas = 2012.

En cas de valeur non déterminée, prendre la valeur de 2012.

Valeur d'authenticité	Valeur d'âge	Milieu environnant	Valeur d'art et d'architecture	Valeur de rareté
Excellente	Non	Supérieur	Oui	Oui
État physique	Valeur d'usage	Valeur historique	Valeur patrimoniale	Édifice d'intérêt particulier
Moyen	Oui	Non	Supérieure Exceptionnelle	Édifice d'intérêt particulier

Recommandations de sauvegarde et de mise en valeur

Réparer le toit



Inventaire et classement du
patrimoine bâti
Fiche descriptive complète

Numéro de fiche : 1279

Adresse
780, rue De Montcalm

Municipalité
Sainte-Geneviève-de-Berthier

Photos 2021



Photo 1 : IMG_7350.jpg



Photo 2 : IMG_7335.jpg



Photo 3 : IMG_7337.jpg



Photo 4 : IMG_7346.jpg



Photo 5 : IMG_7339.jpg



Photo 6 : IMG_7347.jpg



Inventaire et classement du
patrimoine bâti
Fiche descriptive complète

Numéro de fiche : **1279**

Adresse
780, rue De Montcalm

Municipalité
Sainte-Geneviève-de-Berthier

Photos 2021



Photo 7 : **IMG_0194.JPG**



Photo 8 : **IMG_6270.jpg**

Photo 9 :

Photo 10 :

Photo 11 :

Photo 12 :



Inventaire et classement du
patrimoine bâti
Fiche descriptive complète

Numéro de fiche : **1280**

Adresse
752, Grande Côte (R 138)

Municipalité
Sainte-Geneviève-de-Berthier

Nom, catégorie de bien et statut

Nom officiel ou officieux	Raison sociale	Localisation GPS
		46° 3'52.77"N 73°10'52.67"O
		Fonction actuelle
		résidentielle
		Catégorie de bien
		Bâtiment principal
		Statut juridique
		aucun

Éléments relatifs à l'architecture

Type architectural	Forme de toit	Revêtement de toit
Maison traditionnelle québécoise	à deux versants courbés	tôle agrafée (pincée)
Revêtement mural	Fenêtre (type et sous-type)	Porte (type de)
Pierre des champs ou moellons	non traditionnelle	moderne
		Lucarnes
		à pignon
		Ornementation
		fronton
Plan de base	Nombre de niveaux	Galerie et escalier d'intérêt
rectangulaire	2.5	perron monumental
Présence d'un corps secondaire	Fondations	Cheminée (type et sous-type) - si particulier
oui	béton coulé	
Éléments à préserver		
revêtement de toit		

Notes diverses

Éléments relatifs au terrain et à l'aménagement

Élément spécifique (predominant) lié à l'aménagement du terrain

Non

Non

Bâtiment (s) secondaire (s) d'intérêt

non

Organisation des bâtiments secondaires

ne s'applique pas

Non

Bâtiment secondaire commentaire

ne s'applique pas



Inventaire et classement du
patrimoine bâti
Fiche descriptive complète

Numéro de fiche : **1280**

Adresse
752, Grande Côte (R 138)

Municipalité
Sainte-Geneviève-de-Berthier

Données historiques

Date estimée	Date connue	Sources documentaires
1851		Circuit Les maisons anciennes de la Municipalité de Sainte-Geneviève-de-Berthier
Source de la date		
Source documentaire		

Informations historiques

Évaluation

Bien mis à jour en 2021 : **Oui**

ATTENTION :
Si 2 valeurs. Haut = 2021. Bas = 2012.
En cas de valeur non déterminée, prendre la valeur de 2012.

Valeur d'authenticité	Valeur d'âge	Milieu environnant	Valeur d'art et d'architecture	Valeur de rareté
Bonne	Non	Supérieur	Oui	Non
État physique	Valeur d'usage	Valeur historique	Valeur patrimoniale	Édifice d'intérêt particulier
Supérieur	Non	Non	Forte Forte	Édifice d'intérêt particulier

Recommandations de sauvegarde et de mise en valeur

L'édifice nécessite surtout des mesures d'entretien et de réparation. À cela pourrait s'ajouter la restauration des composantes disparues.



Inventaire et classement du
patrimoine bâti
Fiche descriptive complète

Numéro de fiche : **1280**

Adresse
752, Grande Côte (R 138)

Municipalité
Sainte-Geneviève-de-Berthier

Photos 2021



Photo 1 : **IMG_0527.JPG**



Photo 2 : **IMG_0525.JPG**



Photo 3 : **IMG_0531.JPG**



Photo 4 : **IMG_0528.JPG**



Photo 5 : **IMG_0532.JPG**



Photo 6 : **IMG_0529.JPG**



Inventaire et classement du
patrimoine bâti
Fiche descriptive complète

Numéro de fiche : **1280**

Adresse

752, Grande Côte (R 138)

Municipalité

Sainte-Geneviève-de-Berthier

Photos 2021



Photo 7 : **IMG_0526.JPG**

Photo 8 :

Photo 9 :

Photo 10 :

Photo 11 :

Photo 12 :



Inventaire et classement du
patrimoine bâti
Fiche descriptive sommaire

Numéro de fiche : **1281**

Adresse
880, Grande Côte (R 138)

Municipalité
Sainte-Geneviève-de-Berthier

Nom, catégorie de bien et statut

Nom officiel ou officieux	Raison sociale	Localisation GPS
		46° 3'41.08"N 73°10'54.98"O
		Fonction actuelle
		résidentielle
		Catégorie de bien
		Bâtiment principal

Date estimée	Date connue	Notes diverses
1855		

Type architectural
Maison traditionnelle québécoise

Éléments à préserver
revêtement de toit

Évaluation

Bien mis à jour en 2021 : **Non**

ATTENTION :
Si 2 valeurs. Haut = 2021. Bas = 2012.
En cas de valeur non déterminée, prendre la valeur de 2012.

Valeur d'authenticité	Valeur d'âge	Milieu environnant	Valeur d'art et d'architecture	Valeur de rareté
Moyen	Non	Supérieur	Non	Non
État physique	Valeur d'usage	Valeur historique	Valeur patrimoniale	Édifice d'intérêt particulier
Bon	Non	Non	Moyenne	

Photos 2012



Photo 1 : IMG_3194.jpg



Photo 2 : IMG_3195.jpg



Photo 3 : IMG_3196.jpg



Photo 4 : IMG_3197.jpg

Photo 5 :

Photo 6 :



Inventaire et classement du
patrimoine bâti
Fiche descriptive complète

Numéro de fiche : **1282**

Adresse

950, Grande Côte (R 138)

Municipalité

Sainte-Geneviève-de-Berthier

Nom, catégorie de bien et statut

Nom officiel ou officieux

Raison sociale

Localisation GPS

46° 3'34.37"N 73°10'57.55"O

Fonction actuelle

résidentielle

Catégorie de bien

Bâtiment principal

Statut juridique

aucun

Éléments relatifs à l'architecture

Type architectural

Édifice d'inspiration néogothique

Forme de toit

à deux versants droits

Revêtement de toit

tôle à la canadienne

Revêtement mural

planche à feuillure

Fenêtre (type et sous-type)

à battant(s) à grands carreaux

Porte (type de)

**à panneau(x)
(caisson(s)) avec
vitrage
moderne**

Lucarnes

gable

Ornementation

**retours de corniche
planches cornières
aisseliers**

Plan de base

rectangulaire

Nombre de niveaux

2.5

Galerie et escalier d'intérêt

galerie longeant plus d'une élévation

Présence d'un corps secondaire

oui

Fondations

pierre

Cheminée (type et sous-type) - si particulier

Éléments à préserver

**revêtement de toit
revêtement mural**

Notes diverses

Éléments relatifs au terrain et à l'aménagement

Élément spécifique (predominant) lié à l'aménagement du terrain

cours d'eau à proximité

terre de vaste étendue

Non

couverture végétale abondante

Non

Bâtiment (s) secondaire (s) d'intérêt

oui

Organisation des bâtiments secondaires

linéaire

Non

Bâtiment secondaire commentaire



Inventaire et classement du
patrimoine bâti
Fiche descriptive complète

Numéro de fiche : **1282**

Adresse
950, Grande Côte (R 138)

Municipalité
Sainte-Geneviève-de-Berthier

Données historiques

Date estimée	Date connue	Sources documentaires
1903		Circuit Les anciennes maisons sur le chemin du Roy en la M.R.C. de D'Autray
Source de la date		
Source documentaire		

Informations historiques

Évaluation

Bien mis à jour en 2021 : **Oui**

ATTENTION :
Si 2 valeurs. Haut = 2021. Bas = 2012.
En cas de valeur non déterminée, prendre la valeur de 2012.

Valeur d'authenticité	Valeur d'âge	Milieu environnant	Valeur d'art et d'architecture	Valeur de rareté
Supérieure	Non	Supérieur	Oui	Non
État physique	Valeur d'usage	Valeur historique	Valeur patrimoniale	Édifice d'intérêt particulier
Supérieur	Non	Non	Forte Forte	Édifice d'intérêt particulier

Recommandations de sauvegarde et de mise en valeur

L'édifice nécessite surtout des mesures d'entretien et de réparation. À cela pourrait s'ajouter la restauration des composantes disparues.



Inventaire et classement du
patrimoine bâti
Fiche descriptive complète

Numéro de fiche : **1282**

Adresse
950, Grande Côte (R 138)

Municipalité
Sainte-Geneviève-de-Berthier

Photos 2021



Photo 1 : **IMG_0522.JPG**



Photo 2 : **IMG_0520.JPG**



Photo 3 : **IMG_0519.JPG**



Photo 4 : **IMG_0518.JPG**



Photo 5 : **IMG_0524.JPG**



Photo 6 : **IMG_0521.JPG**



Inventaire et classement du
patrimoine bâti
Fiche descriptive sommaire

Numéro de fiche : **1283**

Adresse
980, Grande Côte (R 138)

Municipalité
Sainte-Geneviève-de-Berthier

Nom, catégorie de bien et statut

Nom officiel ou officieux	Raison sociale	Localisation GPS
		46° 3'29.60"N 73°10'57.63"O
		Fonction actuelle
		résidentielle
		Catégorie de bien
		Bâtiment principal

Date estimée	Date connue	Notes diverses
1830		

Type architectural
Maison traditionnelle québécoise

Éléments à préserver
revêtement de toit

Évaluation

Bien mis à jour en 2021 : **Non**

ATTENTION :
Si 2 valeurs. Haut = 2021. Bas = 2012.
En cas de valeur non déterminée, prendre la valeur de 2012.

Valeur d'authenticité	Valeur d'âge	Milieu environnant	Valeur d'art et d'architecture	Valeur de rareté
Moyen	Oui	Supérieur	Non	Non
État physique	Valeur d'usage	Valeur historique	Valeur patrimoniale	Édifice d'intérêt particulier
Bon	Non	Non	Moyenne	

Photos 2012



Photo 1 : IMG_3181.jpg



Photo 2 : IMG_3178.jpg



Photo 3 : IMG_3179.jpg



Photo 4 : IMG_3180.jpg



Photo 5 :




Photo 6 :



Inventaire et classement du
patrimoine bâti
Fiche descriptive sommaire

Numéro de fiche : **1284**

Adresse
990-992, Grande Côte (R 138)

Municipalité
Sainte-Geneviève-de-Berthier

Nom, catégorie de bien et statut

Nom officiel ou officieux	Raison sociale	Localisation GPS
		46° 3'28.53"N 73°10'57.67"O
		Fonction actuelle
		résidentielle
		Catégorie de bien
		Bâtiment principal

Date estimée	Date connue	Notes diverses
1895		

Type architectural
Édifice à toit mansardé

Éléments à préserver
revêtement de toit

Évaluation

Bien mis à jour en 2021 : **Non**

ATTENTION :
Si 2 valeurs. Haut = 2021. Bas = 2012.
En cas de valeur non déterminée, prendre la valeur de 2012.

Valeur d'authenticité	Valeur d'âge	Milieu environnant	Valeur d'art et d'architecture	Valeur de rareté
Moyen	Non	Supérieur	Non	Non
État physique	Valeur d'usage	Valeur historique	Valeur patrimoniale	Édifice d'intérêt particulier
Bon	Non	Non	Moyenne	

Photos 2012



Photo 1 : IMG_3174.jpg



Photo 2 : IMG_3175.jpg



Photo 3 : IMG_3176.jpg



Photo 4 : IMG_3177.jpg

Photo 5 :

Photo 6 :



Inventaire et classement du
patrimoine bâti
Fiche descriptive complète

Numéro de fiche : **1285**

Adresse

1050, Grande Côte (R 138)

Municipalité

Sainte-Geneviève-de-Berthier

Nom, catégorie de bien et statut

Nom officiel ou officieux

Raison sociale

Localisation GPS

46° 3'21.88"N 73°10'57.91"O

Fonction actuelle

résidentielle

Catégorie de bien

Bâtiment principal

Statut juridique

aucun

Éléments relatifs à l'architecture

Type architectural

Maison traditionnelle québécoise

Forme de toit

à deux versants courbés

Revêtement de toit

bardeau de bois

Revêtement mural

planche à couvre-joints

Fenêtre (type et sous-type)

à battant(s) à grands carreaux

Porte (type de)

moderne

Lucarnes

à pignon

Ornementation

chambranles

Plan de base

rectangulaire

Nombre de niveaux

1.5

Galerie et escalier d'intérêt

Présence d'un corps secondaire

oui

Fondations

béton coulé

Cheminée (type et sous-type) - si particulier

Éléments à préserver

**revêtement mural
fenêtres**

Notes diverses

Éléments relatifs au terrain et à l'aménagement

Élément spécifique (predominant) lié à l'aménagement du terrain

terre de vaste étendue

jardin

Non

couverture végétale abondante

Non

Bâtiment (s) secondaire (s) d'intérêt

oui

Organisation des bâtiments secondaires

aléatoire

Non

Bâtiment secondaire commentaire



Inventaire et classement du
patrimoine bâti
Fiche descriptive complète

Numéro de fiche : **1285**

Adresse
1050, Grande Côte (R 138)

Municipalité
Sainte-Geneviève-de-Berthier

Données historiques

Date estimée 1800	Date connue	Sources documentaires Circuit Les anciennes maisons sur le chemin du Roy en la M.R.C. de D'Autray
Source de la date Source documentaire		

Informations historiques

Évaluation

Bien mis à jour en 2021 : **Oui**

ATTENTION :
Si 2 valeurs. Haut = 2021. Bas = 2012.
En cas de valeur non déterminée, prendre la valeur de 2012.

Valeur d'authenticité Supérieure	Valeur d'âge Oui	Milieu environnant Supérieur	Valeur d'art et d'architecture Non	Valeur de rareté Non
État physique Bon	Valeur d'usage Non	Valeur historique Non	Valeur patrimoniale Forte Forte	Édifice d'intérêt particulier Édifice d'intérêt particulier

Recommandations de sauvegarde et de mise en valeur

L'édifice nécessite surtout des mesures d'entretien et de réparation. À cela pourrait s'ajouter la restauration des composantes disparues.



Inventaire et classement du
patrimoine bâti
Fiche descriptive complète

Numéro de fiche : **1285**

Adresse
1050, Grande Côte (R 138)

Municipalité
Sainte-Geneviève-de-Berthier

Photos 2021



Photo 1 : **IMG_0506.JPG**



Photo 2 : **IMG_0507.JPG**



Photo 3 : **IMG_0511.JPG**



Photo 4 : **IMG_0513.JPG**



Photo 5 : **IMG_0514.JPG**



Photo 6 : **IMG_0515.JPG**



Inventaire et classement du
patrimoine bâti
Fiche descriptive complète

Numéro de fiche : **1285**

Adresse
1050, Grande Côte (R 138)

Municipalité
Sainte-Geneviève-de-Berthier

Photos 2021



Photo 7 : **IMG_0516.JPG**

Photo 8 :

Photo 9 :

Photo 10 :

Photo 11 :

Photo 12 :



Inventaire et classement du
patrimoine bâti
Fiche descriptive complète

Numéro de fiche : **1286**

Adresse
1092, Grande Côte (R 138)

Municipalité
Sainte-Geneviève-de-Berthier

Nom, catégorie de bien et statut

Nom officiel ou officieux	Raison sociale	Localisation GPS
		46° 3'17.54"N 73°10'56.85"O
		Fonction actuelle
		résidentielle
		Catégorie de bien
		Bâtiment principal
		Statut juridique
		aucun

Éléments relatifs à l'architecture

Type architectural	Forme de toit	Revêtement de toit
Édifice d'inspiration néogothique	à deux versants droits	tôle agrafée (pincée)
Revêtement mural	Fenêtre (type et sous-type)	Porte (type de)
brique	non traditionnelle	moderne
		Lucarnes
		gable
		Ornementation
		éléments en bois découpés aisseliers retours de corniche
Plan de base	Nombre de niveaux	Galerie et escalier d'intérêt
rectangulaire	2.5	galerie longeant plus d'une élévation
Présence d'un corps secondaire	Fondations	Cheminée (type et sous-type) - si particulier
oui	béton coulé	En brique Double
Éléments à préserver		
revêtement mural revêtement de toit		

Notes diverses

Éléments relatifs au terrain et à l'aménagement

Élément spécifique (predominant) lié à l'aménagement du terrain

terre de vaste étendue	
arbre(s) mature(s)	Non
cours d'eau à proximité	Non
Bâtiment (s) secondaire (s) d'intérêt	Organisation des bâtiments secondaires
non	ne s'applique pas
Bâtiment secondaire commentaire	
ne s'applique pas	



Inventaire et classement du
patrimoine bâti
Fiche descriptive complète

Numéro de fiche : **1286**

Adresse
1092, Grande Côte (R 138)

Municipalité
Sainte-Geneviève-de-Berthier

Données historiques

Date estimée 1905	Date connue	Sources documentaires Circuit Les maisons anciennes de la Municipalité de Sainte-Geneviève-de-Berthier
Source de la date Source documentaire		

Informations historiques

Évaluation

Bien mis à jour en 2021 : **Oui**

ATTENTION :
Si 2 valeurs. Haut = 2021. Bas = 2012.
En cas de valeur non déterminée, prendre la valeur de 2012.

Valeur d'authenticité Bonne	Valeur d'âge Non	Milieu environnant Supérieur	Valeur d'art et d'architecture Oui	Valeur de rareté Non
État physique Excellent	Valeur d'usage Non	Valeur historique Non	Valeur patrimoniale Forte Forte	Édifice d'intérêt particulier Édifice d'intérêt particulier

Recommandations de sauvegarde et de mise en valeur

On devrait assurer la préservation des matériaux traditionnels et des composantes anciennes. Les éléments disparus devraient être remis en place.



Inventaire et classement du
patrimoine bâti
Fiche descriptive complète

Numéro de fiche : 1286

Adresse
1092, Grande Côte (R 138)

Municipalité
Sainte-Geneviève-de-Berthier

Photos 2021



Photo 1 : IMG_3140.jpg



Photo 2 : IMG_3135.jpg



Photo 3 : IMG_3151.jpg



Photo 4 : IMG_3153.jpg



Photo 5 : IMG_3141.jpg




Photo 6 : IMG_3137.jpg



Inventaire et classement du
patrimoine bâti
Fiche descriptive complète

Numéro de fiche : 1286

Adresse
1092, Grande Côte (R 138)

Municipalité
Sainte-Geneviève-de-Berthier

Photos 2021



Photo 7 : IMG_3143.jpg



Photo 8 : IMG_3144.jpg



Photo 9 : IMG_3148.jpg



Photo 10 : IMG_3156.jpg



Photo 11 : IMG_3146.jpg



Photo 12 : IMG_3155.jpg



Inventaire et classement du
patrimoine bâti
Fiche descriptive sommaire

Numéro de fiche : **1287**

Adresse
1160, Grande Côte (R 138)

Municipalité
Sainte-Geneviève-de-Berthier

Nom, catégorie de bien et statut

Nom officiel ou officieux	Raison sociale	Localisation GPS
		46° 3'5.89"N 73°10'53.64"O
		Fonction actuelle
		résidentielle
		Catégorie de bien
		Bâtiment principal

Date estimée	Date connue	Notes diverses
1844		

Type architectural
Maison traditionnelle québécoise

Éléments à préserver
revêtement de toit

Évaluation

Bien mis à jour en 2021 : **Non**

Valeur d'authenticité	Valeur d'âge	Milieu environnant	Valeur d'art et d'architecture	Valeur de rareté
Moyen	Oui	Supérieur	Non	Non
État physique	Valeur d'usage	Valeur historique	Valeur patrimoniale	Édifice d'intérêt particulier
Bon	Non	Non	Moyenne	

ATTENTION :
Si 2 valeurs. Haut = 2021. Bas = 2012.
En cas de valeur non déterminée, prendre la valeur de 2012.

Photos 2012



Photo 1 : **IMG_3152.jpg**



Photo 2 : **IMG_3150.jpg**



Photo 3 : **IMG_3151.jpg**



Photo 4 : **IMG_3154.jpg**



Photo 5 : **IMG_3153.jpg**



Photo 6 :



Inventaire et classement du
patrimoine bâti
Fiche descriptive complète

Numéro de fiche : **1288**

Adresse
1280, Grande Côte (R 138)

Municipalité
Sainte-Geneviève-de-Berthier

Nom, catégorie de bien et statut

Nom officiel ou officieux	Raison sociale	Localisation GPS
		46° 2'51.60"N 73°10'53.73"O
		Fonction actuelle
		résidentielle
		Catégorie de bien
		Bâtiment principal
		Statut juridique
		aucun

Éléments relatifs à l'architecture

Type architectural	Forme de toit	Revêtement de toit
Édifice d'inspiration néogothique	à deux versants droits	tôle profilée
Revêtement mural	Fenêtre (type et sous-type)	Porte (type de)
brique	non traditionnelle	moderne
		Lucarnes
		gable
		Ornementation
		retours de corniche
		millésime
		jeux de briques
Plan de base	Nombre de niveaux	Galerie et escalier d'intérêt
rectangulaire	2.5	galerie longeant plus d'une élévation
Présence d'un corps secondaire	Fondations	Cheminée (type et sous-type) - si particulier
oui	indéterminé	En brique Double
Éléments à préserver		
revêtement mural		

Notes diverses

Éléments relatifs au terrain et à l'aménagement

Élément spécifique (predominant) lié à l'aménagement du terrain

cours d'eau à proximité	
terre de vaste étendue	Non
	Non
Bâtiment (s) secondaire (s) d'intérêt	Organisation des bâtiments secondaires
non	ne s'applique pas
Bâtiment secondaire commentaire	
ne s'applique pas	



Inventaire et classement du
patrimoine bâti
Fiche descriptive complète

Numéro de fiche : **1288**

Adresse
1280, Grande Côte (R 138)

Municipalité
Sainte-Geneviève-de-Berthier

Données historiques

Date estimée	Date connue	Sources documentaires
1916	1916	Circuit Les maisons anciennes de la Municipalité de Sainte-Geneviève-de-Berthier
Source de la date		
Millésime		

Informations historiques

Évaluation

Bien mis à jour en 2021 : **Oui**

ATTENTION :
Si 2 valeurs. Haut = 2021. Bas = 2012.
En cas de valeur non déterminée, prendre la valeur de 2012.

Valeur d'authenticité	Valeur d'âge	Milieu environnant	Valeur d'art et d'architecture	Valeur de rareté
Bonne	Non	Supérieur	Oui	Non
État physique	Valeur d'usage	Valeur historique	Valeur patrimoniale	Édifice d'intérêt particulier
Bon	Non	Non	Forte Forte	Édifice d'intérêt particulier

Recommandations de sauvegarde et de mise en valeur

On devrait assurer la préservation des matériaux traditionnels et des composantes anciennes. Les éléments disparus devraient être remis en place.



Inventaire et classement du
patrimoine bâti
Fiche descriptive complète

Numéro de fiche : 1288

Adresse
1280, Grande Côte (R 138)

Municipalité
Sainte-Geneviève-de-Berthier

Photos 2021



Photo 1 : IMG_0503.JPG



Photo 2 : IMG_0496.JPG



Photo 3 : IMG_0492.JPG



Photo 4 : IMG_0495.JPG



Photo 5 : IMG_0505.JPG



Photo 6 : IMG_0498.JPG



Inventaire et classement du
patrimoine bâti
Fiche descriptive complète

Numéro de fiche : **1288**

Adresse
1280, Grande Côte (R 138)

Municipalité
Sainte-Geneviève-de-Berthier

Photos 2021



Photo 7 : **IMG_0497.JPG**



Photo 8 : **IMG_0499.JPG**



Photo 9 : **IMG_0500.JPG**



Photo 10 : **IMG_0501.JPG**

Photo 11 :

Photo 12 :



Inventaire et classement du
patrimoine bâti
Fiche descriptive complète

Numéro de fiche : **1289**

Adresse
1330, Grande Côte (R 138)

Municipalité
Sainte-Geneviève-de-Berthier

Nom, catégorie de bien et statut

Nom officiel ou officieux	Raison sociale	Localisation GPS
		46° 2'43.57"N 73°10'52.68"O
		Fonction actuelle
		résidentielle
		Catégorie de bien
		Bâtiment principal
		Statut juridique
		aucun

Éléments relatifs à l'architecture

Type architectural	Forme de toit	Revêtement de toit
Maison traditionnelle québécoise	à deux versants courbés	tôle agrafée (pincée)
Revêtement mural	Fenêtre (type et sous-type)	Porte (type de)
planche à feuillure	à battant(s) à grands carreaux	à panneau(x) (caisson(s)) avec vitrage
	non traditionnelle	Lucarnes
		à fronton
		Ornementation
		planches cornières
		aisseliers
		chambranles
Plan de base	Nombre de niveaux	Galerie et escalier d'intérêt
rectangulaire	1.5	galerie de grandes dimensions
Présence d'un corps secondaire	Fondations	Cheminée (type et sous-type) - si particulier
oui	béton coulé	

Éléments à préserver

revêtement mural
fenêtres; ornementation, dont le garde-corps typique de la MRC de D'Auray, avec colonnes ornées d'aisseliers

Notes diverses

Éléments relatifs au terrain et à l'aménagement

Élément spécifique (predominant) lié à l'aménagement du terrain

terre de vaste étendue

cours d'eau à proximité Non

arbre(s) mature(s) Non

Bâtiment (s) secondaire (s) d'intérêt	Organisation des bâtiments secondaires
oui	aléatoire

Bâtiment secondaire commentaire



Inventaire et classement du
patrimoine bâti
Fiche descriptive complète

Numéro de fiche : **1289**

Adresse
1330, Grande Côte (R 138)

Municipalité
Sainte-Geneviève-de-Berthier

Données historiques

Date estimée	Date connue	Sources documentaires
1876		Circuit Les anciennes maisons sur le chemin du Roy en la M.R.C. de D'Autray
Source de la date		
Source documentaire		

Informations historiques

Évaluation

Bien mis à jour en 2021 : **Oui**

ATTENTION :
Si 2 valeurs. Haut = 2021. Bas = 2012.
En cas de valeur non déterminée, prendre la valeur de 2012.

Valeur d'authenticité	Valeur d'âge	Milieu environnant	Valeur d'art et d'architecture	Valeur de rareté
Bonne	Non	Supérieur	Oui	Non
État physique	Valeur d'usage	Valeur historique	Valeur patrimoniale	Édifice d'intérêt particulier
Excellent	Non	Non	Forte Forte	Édifice d'intérêt particulier

Recommandations de sauvegarde et de mise en valeur

L'édifice nécessite surtout des mesures d'entretien et de réparation. À cela pourrait s'ajouter la restauration des composantes disparues.



Inventaire et classement du
patrimoine bâti
Fiche descriptive complète

Numéro de fiche : **1289**

Adresse
1330, Grande Côte (R 138)

Municipalité
Sainte-Geneviève-de-Berthier

Photos 2021



Photo 1 : **IMG_0481.JPG**



Photo 2 : **IMG_0480.JPG**



Photo 3 : **IMG_0488.JPG**



Photo 4 : **IMG_0491.JPG**



Photo 5 : **IMG_0482.JPG**



Photo 6 : **IMG_0485.JPG**



Inventaire et classement du
patrimoine bâti
Fiche descriptive complète

Numéro de fiche : **1289**

Adresse
1330, Grande Côte (R 138)

Municipalité
Sainte-Geneviève-de-Berthier

Photos 2021



Photo 7 : **IMG_0486.JPG**



Photo 8 : **IMG_0487.JPG**



Photo 9 : **IMG_0483.JPG**




Photo 10 : **IMG_0489.JPG**

Photo 11 :

Photo 12 :



Inventaire et classement du
patrimoine bâti
Fiche descriptive sommaire

Numéro de fiche : **1290**

Adresse
1380, Grande Côte (R 138)

Municipalité
Sainte-Geneviève-de-Berthier

Nom, catégorie de bien et statut

Nom officiel ou officieux	Raison sociale	Localisation GPS
		46° 2'36.67"N 73°10'50.47"O
		Fonction actuelle
		résidentielle
		Catégorie de bien
		Bâtiment principal

Date estimée	Date connue	Notes diverses
1880		

Type architectural
Maison traditionnelle québécoise

Éléments à préserver
volumétrie

Évaluation

Bien mis à jour en 2021 : **Non**

ATTENTION :
Si 2 valeurs. Haut = 2021. Bas = 2012.
En cas de valeur non déterminée, prendre la valeur de 2012.

Valeur d'authenticité	Valeur d'âge	Milieu environnant	Valeur d'art et d'architecture	Valeur de rareté
Moyen	Non	Supérieur	Non	Non
État physique	Valeur d'usage	Valeur historique	Valeur patrimoniale	Édifice d'intérêt particulier
Bon	Non	Non	Moyenne	

Photos 2012



Photo 1 : IMG_3136.jpg



Photo 2 : IMG_3135.jpg



Photo 3 : IMG_3134.jpg

Photo 4 :

Photo 5 :

Photo 6 :



Inventaire et classement du
patrimoine bâti
Fiche descriptive sommaire

Numéro de fiche : **1291**

Adresse
1430, Grande Côte (R 138)

Municipalité
Sainte-Geneviève-de-Berthier

Nom, catégorie de bien et statut

Nom officiel ou officieux	Raison sociale	Localisation GPS	
		46° 2'30.32"N 73°10'51.19"O	
		Fonction actuelle	Catégorie de bien
		résidentielle	Bâtiment principal

Date estimée	Date connue	Notes diverses
1891		

Type architectural
Maison traditionnelle québécoise

Éléments à préserver
porte

Évaluation

Bien mis à jour en 2021 : **Non**

ATTENTION :
Si 2 valeurs. Haut = 2021. Bas = 2012.
En cas de valeur non déterminée, prendre la valeur de 2012.

Valeur d'authenticité	Valeur d'âge	Milieu environnant	Valeur d'art et d'architecture	Valeur de rareté
Moyen	Non	Supérieur	Non	Non
État physique	Valeur d'usage	Valeur historique	Valeur patrimoniale	Édifice d'intérêt particulier
Bon	Non	Non	Moyenne	

Photos 2012



Photo 1 : IMG_2649.jpg



Photo 2 : IMG_2650.jpg



Photo 3 : IMG_2652.jpg

Photo 4 :

Photo 5 :

Photo 6 :



Inventaire et classement du
patrimoine bâti
Fiche descriptive complète

Numéro de fiche : **1292**

Adresse

1680, Grande Côte (R 138)

Municipalité

Sainte-Geneviève-de-Berthier

Nom, catégorie de bien et statut

Nom officiel ou officieux

Raison sociale

Localisation GPS

46° 1'59.25"N 73°10'54.35"O

Fonction actuelle

gouvernementale

Catégorie de bien

Bâtiment principal

Statut juridique

aucun

Éléments relatifs à l'architecture

Type architectural

Édifice cubique (d'inspiration Four Square Style)

Forme de toit

à quatre versants (en pavillon)

Revêtement de toit

tôle agrafée (pincée)

Revêtement mural

brique

Fenêtre (type et sous-type)

à battant(s) à petits carreaux

Porte (type de)

**à panneau(x)
(caisson(s)) avec
vitrage
moderne**

Lucarnes

aucune

Ornementation

**lambrequin
corniche moulurée
appui**

à guillotine

à petit(s)-bois

Plan de base

rectangulaire

Nombre de niveaux

2

Galerie et escalier d'intérêt

Présence d'un corps secondaire

oui

Fondations

béton coulé

Cheminée (type et sous-type) - si particulier

Éléments à préserver

**fenêtres
revêtement mural**

Notes diverses

Éléments relatifs au terrain et à l'aménagement

Élément spécifique (predominant) lié à l'aménagement du terrain

arbre(s) mature(s)

terre de vaste étendue

Oui

Non

Bâtiment (s) secondaire (s) d'intérêt

oui

Organisation des bâtiments secondaires

cour intérieure

Non

Bâtiment secondaire commentaire



Inventaire et classement du
patrimoine bâti
Fiche descriptive complète

Numéro de fiche : **1292**

Adresse
1680, Grande Côte (R 138)

Municipalité
Sainte-Geneviève-de-Berthier

Données historiques

Date estimée	Date connue	Sources documentaires
1920		
Source de la date		
Propriétaire		

Informations historiques

Évaluation

Bien mis à jour en 2021 : **Oui**

ATTENTION :
Si 2 valeurs. Haut = 2021. Bas = 2012.
En cas de valeur non déterminée, prendre la valeur de 2012.

Valeur d'authenticité	Valeur d'âge	Milieu environnant	Valeur d'art et d'architecture	Valeur de rareté
Bonne	Non	Excellent	Non	Non
État physique	Valeur d'usage	Valeur historique	Valeur patrimoniale	Édifice d'intérêt particulier
Moyen	Oui	Non	Forte Forte	Édifice d'intérêt particulier

Recommandations de sauvegarde et de mise en valeur

L'édifice nécessite surtout des mesures d'entretien et de réparation. À cela pourrait s'ajouter la restauration des composantes disparues.



Inventaire et classement du
patrimoine bâti
Fiche descriptive complète

Numéro de fiche : **1292**

Adresse
1680, Grande Côte (R 138)

Municipalité
Sainte-Geneviève-de-Berthier

Photos 2021



Photo 1 : **IMG_0467.JPG**



Photo 2 : **IMG_0470.JPG**



Photo 3 : **IMG_0474.JPG**



Photo 4 : **IMG_0469.JPG**



Photo 5 : **IMG_0476.JPG**



Photo 6 : **IMG_0477.JPG**



Inventaire et classement du
patrimoine bâti
Fiche descriptive complète

Numéro de fiche : **1292**

Adresse
1680, Grande Côte (R 138)

Municipalité
Sainte-Geneviève-de-Berthier

Photos 2021



Photo 7 : **IMG_0472.JPG**

Photo 8 :

Photo 9 :

Photo 10 :

Photo 11 :

Photo 12 :



Inventaire et classement du
patrimoine bâti
Fiche descriptive complète

Numéro de fiche : **1293**

Adresse
1690, Grande Côte (R 138)

Municipalité
Sainte-Geneviève-de-Berthier

Nom, catégorie de bien et statut

Nom officiel ou officieux Pépinière et Centre de semences forestières de Berthier	Raison sociale	Localisation GPS 46° 1'59.07"N 73°10'56.37"O
		Fonction actuelle gouvernementale
		Catégorie de bien Bâtiment principal
		Statut juridique aucun

Éléments relatifs à l'architecture

Type architectural Architecture publique Aucun	Forme de toit à deux versants «brisés»	Revêtement de toit tôle en plaques
Revêtement mural brique	Fenêtre (type et sous-type) non traditionnelle à guillotine à petit(s)-bois	Porte (type de) à panneau(x) (caisson(s)) avec vitrage moderne
	Lucarnes en appentis	Ornementation arc consoles appui
Plan de base en « T »	Nombre de niveaux 3	Galerie et escalier d'intérêt
Présence d'un corps secondaire oui	Fondations indéterminé	Cheminée (type et sous-type) - si particulier
Éléments à préserver volumétrie revêtement de toit		

Notes diverses
changement de certains revêtements, rebord de toit moderne, revêtement contemporain

Éléments relatifs au terrain et à l'aménagement

Élément spécifique (predominant) lié à l'aménagement du terrain
terre de vaste étendue

Oui

Oui

Bâtiment (s) secondaire (s) d'intérêt
oui

Organisation des bâtiments secondaires
cour intérieure

Oui

Bâtiment secondaire commentaire



Inventaire et classement du
patrimoine bâti
Fiche descriptive complète

Numéro de fiche : **1293**

Adresse
1690, Grande Côte (R 138)

Municipalité
Sainte-Geneviève-de-Berthier

Données historiques

Date estimée Date connue Sources documentaires

1920

Source de la date

Propriétaire

Informations historiques

Fondée en 1908 par Gustave Clodomir Piché, il s'agit de la première pépinière forestière du Québec. La première école technique pour gardes forestiers y a été installée en 1923.

Évaluation

Bien mis à jour en 2021 : **Oui**

ATTENTION :

Si 2 valeurs. Haut = 2021. Bas = 2012.

En cas de valeur non déterminée, prendre la valeur de 2012.

Valeur d'authenticité	Valeur d'âge	Milieu environnant	Valeur d'art et d'architecture	Valeur de rareté
Moyenne	Non	Excellent	Oui	Oui
État physique	Valeur d'usage	Valeur historique	Valeur patrimoniale	Édifice d'intérêt particulier
Supérieur	Oui	Oui	Supérieure Exceptionnelle	Édifice d'intérêt particulier

Recommandations de sauvegarde et de mise en valeur

Un statut juridique municipal de protection devrait être accordé à cet édifice. Il devrait également être assujéti à un règlement de PIIA spécifique au patrimoine bâti. La municipalité devrait en outre interdire sa démolition.

On devrait assurer la préservation des matériaux traditionnels et des composantes anciennes. Les éléments disparus devraient être remis en place.



Inventaire et classement du
patrimoine bâti
Fiche descriptive complète

Numéro de fiche : 1293

Adresse
1690, Grande Côte (R 138)

Municipalité
Sainte-Geneviève-de-Berthier

Photos 2021



Photo 1 : IMG_3117.jpg



Photo 2 : IMG_3106.jpg



Photo 3 : IMG_3109.jpg



Photo 4 : IMG_3111.jpg



Photo 5 : IMG_3115.jpg



Photo 6 : IMG_3118.jpg



Inventaire et classement du
patrimoine bâti
Fiche descriptive complète

Numéro de fiche : **1293**

Adresse
1690, Grande Côte (R 138)

Municipalité
Sainte-Geneviève-de-Berthier

Photos 2021



Photo 7 : **IMG_3119.jpg**



Photo 8 : **IMG_3107.jpg**



Photo 9 : **IMG_3108.jpg**



Photo 10 : **IMG_3113.jpg**



Photo 11 : **IMG_3120.jpg**



Photo 12 : **IMG_3122.jpg**



Inventaire et classement du
patrimoine bâti
Fiche descriptive complète

Numéro de fiche : **1294**

Adresse
1700-1710, Grande Côte (R 138)

Municipalité
Sainte-Geneviève-de-Berthier

Nom, catégorie de bien et statut

Nom officiel ou officieux	Raison sociale	Localisation GPS
		46° 1'54.67"N 73°10'57.50"O
		Fonction actuelle
		gouvernementale
		Catégorie de bien
		Bâtiment principal
		Statut juridique
		aucun

Éléments relatifs à l'architecture

Type architectural	Forme de toit	Revêtement de toit
Hors-type	à quatre versants (en pavillon)	tôle en plaques
Revêtement mural	Fenêtre (type et sous-type)	Porte (type de)
brique	à guillotine à petit(s)-bois	à panneau(x) (caisson(s)) avec vitrage moderne
		Lucarnes
		à croupe
		pendante
		Ornementation
		imposte
		arc
		corniche moulurée
Plan de base	Nombre de niveaux	Galerie et escalier d'intérêt
rectangulaire	2	
Présence d'un corps secondaire	Fondations	Cheminée (type et sous-type) - si particulier
non	béton coulé	
Éléments à préserver		
fenêtres		
volumétrie		

Notes diverses

Éléments relatifs au terrain et à l'aménagement

Élément spécifique (predominant) lié à l'aménagement du terrain

arbre(s) mature(s)

terre de vaste étendue

Oui

Non

Bâtiment (s) secondaire (s) d'intérêt

oui

Organisation des bâtiments secondaires

cour intérieure

Non

Bâtiment secondaire commentaire



Inventaire et classement du
patrimoine bâti
Fiche descriptive complète

Numéro de fiche : **1294**

Adresse
1700-1710, Grande Côte (R 138)

Municipalité
Sainte-Geneviève-de-Berthier

Données historiques

Date estimée	Date connue	Sources documentaires
1920		
Source de la date		
Propriétaire		

Informations historiques

Évaluation

Bien mis à jour en 2021 : **Oui**

ATTENTION :
Si 2 valeurs. Haut = 2021. Bas = 2012.
En cas de valeur non déterminée, prendre la valeur de 2012.

Valeur d'authenticité	Valeur d'âge	Milieu environnant	Valeur d'art et d'architecture	Valeur de rareté
Supérieure	Non	Excellent	Oui	Non
État physique	Valeur d'usage	Valeur historique	Valeur patrimoniale	Édifice d'intérêt particulier
Supérieur	Oui	Non	Supérieure Supérieure	Édifice d'intérêt particulier

Recommandations de sauvegarde et de mise en valeur

Un statut juridique municipal de protection devrait être accordé à cet édifice. Ou encore, il pourrait être assujéti à un règlement de PIIA spécifique au patrimoine bâti. La municipalité devrait en outre interdire sa démolition.

L'édifice ne nécessite que des mesures régulières d'entretien et de réparation.



Inventaire et classement du
patrimoine bâti
Fiche descriptive complète

Numéro de fiche : **1294**

Adresse
1700-1710, Grande Côte (R 138)

Municipalité
Sainte-Geneviève-de-Berthier

Photos 2021



Photo 1 : **IMG_0461.JPG**



Photo 2 : **IMG_0459.JPG**



Photo 3 : **IMG_0457.JPG**



Photo 4 : **IMG_0463.JPG**

Photo 5 :

Photo 6 :



Inventaire et classement du
patrimoine bâti
Fiche descriptive complète

Numéro de fiche : **1295**

Adresse

1950, Grande Côte (R 138)

Municipalité

Sainte-Geneviève-de-Berthier

Nom, catégorie de bien et statut

Nom officiel ou officieux

Raison sociale

Havre Santé

Localisation GPS

46° 1'14.57"N 73°11'2.71"O

Fonction actuelle

résidentielle

Catégorie de bien

Bâtiment principal

Statut juridique

aucun

Éléments relatifs à l'architecture

Type architectural

Maison à toit à deux versants droits d'inspiration néoclassique

Forme de toit

à deux versants droits

Revêtement de toit

bardeau d'asphalte

Revêtement mural

planche à clin

Fenêtre (type et sous-type)

à battant(s) à grands carreaux

Porte (type de)

**à panneau(x)
(caisson(s)) avec
vitrage**

Lucarnes

à fronton

Ornementation

**lambrequin
aisselle
chambranles**

Plan de base

rectangulaire

Nombre de niveaux

1.5

Galerie et escalier d'intérêt

galerie longeant plus d'une élévation

Présence d'un corps secondaire

oui

Fondations

béton coulé

Cheminée (type et sous-type) - si particulier

En brique Double

Éléments à préserver

**ornementation
porte**

Notes diverses

Éléments relatifs au terrain et à l'aménagement

Élément spécifique (predominant) lié à l'aménagement du terrain

qualité de l'aménagement paysager

cours d'eau à proximité

Non

couverture végétale abondante

Non

Bâtiment (s) secondaire (s) d'intérêt

oui

Organisation des bâtiments secondaires

ne s'applique pas

Non

Bâtiment secondaire commentaire



Inventaire et classement du
patrimoine bâti
Fiche descriptive complète

Numéro de fiche : **1295**

Adresse
1950, Grande Côte (R 138)

Municipalité
Sainte-Geneviève-de-Berthier

Données historiques

Date estimée	Date connue	Sources documentaires
1835		Circuit Les maisons anciennes de la Municipalité de Sainte-Geneviève-de-Berthier
Source de la date		
Propriétaire		

Informations historiques

Évaluation

Bien mis à jour en 2021 : **Oui**

ATTENTION :
Si 2 valeurs. Haut = 2021. Bas = 2012.
En cas de valeur non déterminée, prendre la valeur de 2012.

Valeur d'authenticité	Valeur d'âge	Milieu environnant	Valeur d'art et d'architecture	Valeur de rareté
Supérieure	Oui	Excellent	Oui	Non
État physique	Valeur d'usage	Valeur historique	Valeur patrimoniale	Édifice d'intérêt particulier
Supérieur	Non	Non	Supérieure Supérieure	Édifice d'intérêt particulier

Recommandations de sauvegarde et de mise en valeur

Un statut juridique municipal de protection devrait être accordé à cet édifice. Ou encore, il pourrait être assujéti à un règlement de PIIA spécifique au patrimoine bâti. La municipalité devrait en outre interdire sa démolition.

L'édifice nécessite surtout des mesures d'entretien et de réparation. À cela pourrait s'ajouter la restauration des composantes disparues.



Inventaire et classement du
patrimoine bâti
Fiche descriptive complète

Numéro de fiche : **1295**

Adresse
1950, Grande Côte (R 138)

Municipalité
Sainte-Geneviève-de-Berthier

Photos 2021



Photo 1 : **IMG_0443.JPG**



Photo 2 : **IMG_0447.JPG**



Photo 3 : **IMG_0445.JPG**



Photo 4 : **IMG_0446.JPG**



Photo 5 : **IMG_0441.JPG**



Photo 6 : **IMG_0451.JPG**



Inventaire et classement du
patrimoine bâti
Fiche descriptive complète

Numéro de fiche : **1295**

Adresse
1950, Grande Côte (R 138)

Municipalité
Sainte-Geneviève-de-Berthier

Photos 2021



Photo 7 : **IMG_0449.JPG**



Photo 8 : **IMG_0450.JPG**



Photo 9 : **IMG_0452.JPG**

Photo 10 :

Photo 11 :

Photo 12 :



Inventaire et classement du
patrimoine bâti
Fiche descriptive complète

Numéro de fiche : 1296

Adresse
371, rang du Petit-Bois

Municipalité
Sainte-Geneviève-de-Berthier

Nom, catégorie de bien et statut

Nom officiel ou officieux	Raison sociale	Localisation GPS
		46° 4'13.36"N 73°12'38.73"O
		Fonction actuelle
		résidentielle
		Catégorie de bien
		Bâtiment principal
		Statut juridique
		aucun

Éléments relatifs à l'architecture

Type architectural	Forme de toit	Revêtement de toit
Édifice de type vernaculaire américain	à deux versants droits	tôle agrafée (pincée)
Revêtement mural	Fenêtre (type et sous-type)	Porte (type de)
matériau non traditionnel	à guillotine à grands carreaux	à panneau(x) (caisson(s)) avec vitrage
	à charnière à grands carreaux	Lucarnes
		aucune
		Ornementation
		aisseliers
		imposte
		retours de corniche
Plan de base	Nombre de niveaux	Galerie et escalier d'intérêt
rectangulaire	2.5	galerie longeant plus d'une élévation
Présence d'un corps secondaire	Fondations	Cheminée (type et sous-type) - si particulier
oui	béton coulé	
Éléments à préserver		
fenêtres		
porte		

Notes diverses

Éléments relatifs au terrain et à l'aménagement

Élément spécifique (predominant) lié à l'aménagement du terrain

arbre(s) mature(s) Non

terre de vaste étendue Non

Bâtiment (s) secondaire (s) d'intérêt Non

oui ne s'applique pas

Bâtiment secondaire commentaire



Inventaire et classement du
patrimoine bâti
Fiche descriptive complète

Numéro de fiche : **1296**

Adresse
371, rang du Petit-Bois

Municipalité
Sainte-Geneviève-de-Berthier

Données historiques

Date estimée	Date connue	Sources documentaires
1900		
Source de la date		
Estimé BG		

Informations historiques

Évaluation

Bien mis à jour en 2021 : **Oui**

ATTENTION :
Si 2 valeurs. Haut = 2021. Bas = 2012.
En cas de valeur non déterminée, prendre la valeur de 2012.

Valeur d'authenticité	Valeur d'âge	Milieu environnant	Valeur d'art et d'architecture	Valeur de rareté
Bonne	Non	Supérieur	Oui	Non
État physique	Valeur d'usage	Valeur historique	Valeur patrimoniale	Édifice d'intérêt particulier
Moyen	Non	Non	Forte Forte	Édifice d'intérêt particulier

Recommandations de sauvegarde et de mise en valeur

L'édifice nécessite surtout des mesures d'entretien et de réparation. À cela pourrait s'ajouter la restauration des composantes disparues.



Inventaire et classement du
patrimoine bâti
Fiche descriptive complète

Numéro de fiche : 1296

Adresse
371, rang du Petit-Bois

Municipalité
Sainte-Geneviève-de-Berthier

Photos 2021



Photo 1 : IMG_3157.jpg



Photo 2 : IMG_3161.jpg



Photo 3 : IMG_3165.jpg



Photo 4 : IMG_3166.jpg



Photo 5 : IMG_3158.jpg



Photo 6 : IMG_3159.jpg



Inventaire et classement du
patrimoine bâti
Fiche descriptive complète

Numéro de fiche : **1296**

Adresse
371, rang du Petit-Bois

Municipalité
Sainte-Geneviève-de-Berthier

Photos 2021



Photo 7 : **IMG_3162.jpg**



Photo 8 : **IMG_3164.jpg**



Photo 9 : **IMG_3169.jpg**

Photo 10 :

Photo 11 :

Photo 12 :



Inventaire et classement du
patrimoine bâti
Fiche descriptive sommaire

Numéro de fiche : **1297**

Adresse
895, rang du Petit-Bois

Municipalité
Sainte-Geneviève-de-Berthier

Nom, catégorie de bien et statut

Nom officiel ou officieux	Raison sociale	Localisation GPS	Fonction actuelle	Catégorie de bien
		46° 3'29.47"N 73°13'1.37"O	résidentielle	Bâtiment principal

Date estimée	Date connue	Notes diverses
1875		

Type architectural
Maison à toit à deux versants droits d'inspiration néoclassique

Éléments à préserver
volumétrie

Évaluation

Bien mis à jour en 2021 : **Non**

ATTENTION :
Si 2 valeurs. Haut = 2021. Bas = 2012.
En cas de valeur non déterminée, prendre la valeur de 2012.

Valeur d'authenticité	Valeur d'âge	Milieu environnant	Valeur d'art et d'architecture	Valeur de rareté
Moyen	Non	Supérieur	Non	Non
État physique	Valeur d'usage	Valeur historique	Valeur patrimoniale	Édifice d'intérêt particulier
Supérieur	Non	Non	Moyenne	

Photos 2012



Photo 1 : 2410IMG_6518.jpg



Photo 2 : 2410IMG_6516.jpg



Photo 3 : 2410IMG_6517.jpg

Photo 4 :

Photo 5 :

Photo 6 :



Inventaire et classement du
patrimoine bâti
Fiche descriptive sommaire

Numéro de fiche : **1298**

Adresse
905, rang du Petit-Bois

Municipalité
Sainte-Geneviève-de-Berthier

Nom, catégorie de bien et statut

Nom officiel ou officieux	Raison sociale	Localisation GPS
		46° 3'23.02"N 73°12'59.62"O
		Fonction actuelle
		résidentielle
		Catégorie de bien
		Bâtiment principal

Date estimée	Date connue	Notes diverses
1860		

Type architectural
Maison à toit à deux versants droits d'inspiration néoclassique

Éléments à préserver
revêtement mural

Évaluation

Bien mis à jour en 2021 : **Non**

ATTENTION :
Si 2 valeurs. Haut = 2021. Bas = 2012.
En cas de valeur non déterminée, prendre la valeur de 2012

Valeur d'authenticité	Valeur d'âge	Milieu environnant	Valeur d'art et d'architecture	Valeur de rareté
Bon	Non	Supérieur	Non	Non
État physique	Valeur d'usage	Valeur historique	Valeur patrimoniale	Édifice d'intérêt particulier
Excellent	Non	Non	Moyenne	

Photos 2012



Photo 1 : 2410IMG_6514.jpg



Photo 2 : 2410IMG_6512.jpg



Photo 3 : 2410IMG_6513.jpg

Photo 4 :

Photo 5 :

Photo 6 :



Inventaire et classement du
patrimoine bâti
Fiche descriptive sommaire

Numéro de fiche : **1299**

Adresse
1100, rang du Petit-Bois

Municipalité
Sainte-Geneviève-de-Berthier

Nom, catégorie de bien et statut

Nom officiel ou officieux	Raison sociale	Localisation GPS
		46° 3'13.05"N 73°13'10.24"O
		Fonction actuelle
		résidentielle
		Catégorie de bien
		Bâtiment principal

Date estimée	Date connue	Notes diverses
1890		

Type architectural
Édifice à toit mansardé

Éléments à préserver
volumétrie

Évaluation

Bien mis à jour en 2021 : **Non**

ATTENTION :
Si 2 valeurs. Haut = 2021. Bas = 2012.
En cas de valeur non déterminée, prendre la valeur de 2012.

Valeur d'authenticité	Valeur d'âge	Milieu environnant	Valeur d'art et d'architecture	Valeur de rareté
Moyen	Non	Supérieur	Non	Non
État physique	Valeur d'usage	Valeur historique	Valeur patrimoniale	Édifice d'intérêt particulier
Bon	Non	Non	Moyenne	

Photos 2012



Photo 1 : 2410IMG_6509.jpg



Photo 2 : 2410IMG_6507.jpg



Photo 3 : 2410IMG_6508.jpg



Photo 4 : 2410IMG_6511.jpg

Photo 5 :

Photo 6 :



Inventaire et classement du
patrimoine bâti
Fiche descriptive sommaire

Numéro de fiche : **1300**

Adresse
1150, rang du Petit-Bois

Municipalité
Sainte-Geneviève-de-Berthier

Nom, catégorie de bien et statut

Nom officiel ou officieux	Raison sociale	Localisation GPS
		46° 2'58.51"N 73°13'13.85"O
		Fonction actuelle
		résidentielle
		Catégorie de bien
		Bâtiment principal

Date estimée	Date connue	Notes diverses
1870		

Type architectural
Édifice de colonisation

Éléments à préserver
revêtement de toit

Évaluation

Bien mis à jour en 2021 : **Non**

ATTENTION :
Si 2 valeurs. Haut = 2021. Bas = 2012.
En cas de valeur non déterminée, prendre la valeur de 2012.

Valeur d'authenticité	Valeur d'âge	Milieu environnant	Valeur d'art et d'architecture	Valeur de rareté
Faible	Non	Supérieur	Non	Non
État physique	Valeur d'usage	Valeur historique	Valeur patrimoniale	Édifice d'intérêt particulier
Moyen	Non	Non	Faible	

Photos 2012



Photo 1 : 2410IMG_6505.jpg



Photo 2 : 2410IMG_6503.jpg



Photo 3 : 2410IMG_6504.jpg



Photo 4 : 2410IMG_6506.jpg



Photo 5 :



Photo 6 :



Inventaire et classement du
patrimoine bâti
Fiche descriptive sommaire

Numéro de fiche : **1301**

Adresse
1170, rang du Petit-Bois

Municipalité
Sainte-Geneviève-de-Berthier

Nom, catégorie de bien et statut

Nom officiel ou officieux	Raison sociale	Localisation GPS
		46° 2'50.93"N 73°13'15.34"O
		Fonction actuelle
		résidentielle
		Catégorie de bien
		Bâtiment principal

Date estimée	Date connue	Notes diverses
1860		

Type architectural
Maison traditionnelle québécoise

Éléments à préserver
revêtement de toit

Évaluation

Bien mis à jour en 2021 : **Non**

ATTENTION :
Si 2 valeurs. Haut = 2021. Bas = 2012.
En cas de valeur non déterminée, prendre la valeur de 2012.

Valeur d'authenticité	Valeur d'âge	Milieu environnant	Valeur d'art et d'architecture	Valeur de rareté
Moyen	Non	Supérieur	Non	Non
État physique	Valeur d'usage	Valeur historique	Valeur patrimoniale	Édifice d'intérêt particulier
Moyen	Non	Non	Moyenne	

Photos 2012



Photo 1 : 2410IMG_6496.jpg



Photo 2 : 2410IMG_6497.jpg



Photo 3 : 2410IMG_6498.jpg



Photo 4 : 2410IMG_6500.jpg

Photo 5 :

Photo 6 :



Inventaire et classement du
patrimoine bâti
Fiche descriptive complète

Numéro de fiche : **1302**

Adresse
Rue du Pont-Grandchamp

Municipalité
Sainte-Geneviève-de-Berthier

Nom, catégorie de bien et statut

Nom officiel ou officieux Pont couvert Granchamp	Raison sociale	Localisation GPS 46° 5'34.65"N 73°12'40.91"O
		Fonction actuelle pont
		Catégorie de bien Pont
		Statut juridique immeuble patrimonial cité

Éléments relatifs à l'architecture

Type architectural Aucun	Forme de toit à deux versants droits	Revêtement de toit tôle profilée
Revêtement mural planche à feuillure	Fenêtre (type et sous-type) aucune	Porte (type de) ne s'applique pas
		Lucarnes aucune
		Ornementation chevrons apparents planches cornières
Plan de base rectangulaire	Nombre de niveaux 1	Galerie et escalier d'intérêt
Présence d'un corps secondaire non	Fondations béton coulé	Cheminée (type et sous-type) - si particulier
Éléments à préserver volumétrie revêtement mural		

Notes diverses

Pont numéro 01131 dans la base de données du MTQ : <https://www.transports.gouv.qc.ca/fr/projets-infrastructures/structures/Pages/inventaires-structures.aspx>

Éléments relatifs au terrain et à l'aménagement

Élément spécifique (predominant) lié à l'aménagement du terrain

cours d'eau à proximité	<input type="checkbox"/>	Oui
	<input type="checkbox"/>	Oui
Bâtiment (s) secondaire (s) d'intérêt non	Organisation des bâtiments secondaires ne s'applique pas	<input type="checkbox"/>
		Non

Bâtiment secondaire commentaire
ne s'applique pas



Inventaire et classement du
patrimoine bâti
Fiche descriptive complète

Numéro de fiche : **1302**

Adresse
Rue du Pont-Grandchamp

Municipalité
Sainte-Geneviève-de-Berthier

Données historiques

Date estimée	Date connue	Sources documentaires
1918	1918	RPCQ
Source de la date		
Millésime		

Informations historiques

Évaluation

Bien mis à jour en 2021 : **Oui**

ATTENTION :
Si 2 valeurs. Haut = 2021. Bas = 2012.
En cas de valeur non déterminée, prendre la valeur de 2012.

Valeur d'authenticité	Valeur d'âge	Milieu environnant	Valeur d'art et d'architecture	Valeur de rareté
Excellente	Non	Excellent	Non	Oui
État physique	Valeur d'usage	Valeur historique	Valeur patrimoniale	Édifice d'intérêt particulier
Supérieur	Oui	Non	Supérieure Supérieure	Édifice d'intérêt particulier

Recommandations de sauvegarde et de mise en valeur

L'édifice ne nécessite que des mesures régulières d'entretien et de réparation.



Inventaire et classement du
patrimoine bâti
Fiche descriptive complète

Numéro de fiche : 1302

Adresse
Rue du Pont-Grandchamp

Municipalité
Sainte-Geneviève-de-Berthier

Photos 2021



Photo 1 : IMG_2954.jpg



Photo 2 : IMG_2961.jpg



Photo 3 : IMG_2962.jpg



Photo 4 : IMG_2955.jpg



Photo 5 : IMG_2956.jpg



Photo 6 : IMG_2957.jpg



Inventaire et classement du
patrimoine bâti
Fiche descriptive complète

Numéro de fiche : **1302**

Adresse
Rue du Pont-Grandchamp

Municipalité
Sainte-Geneviève-de-Berthier

Photos 2021



Photo 7 : **IMG_2953.jpg**



Photo 8 : **IMG_2952.jpg**



Photo 9 : **IMG_2951.jpg**



Photo 10 : **IMG_2959.jpg**

Photo 11 :

Photo 12 :



Inventaire et classement du
patrimoine bâti
Fiche descriptive complète

Numéro de fiche : **1303**

Adresse
120, rang de la Rivière-Bayonne Nord

Municipalité
Sainte-Geneviève-de-Berthier

Nom, catégorie de bien et statut

Nom officiel ou officieux Manoir de la Tourelle	Raison sociale Manoir La Tourelle	Localisation GPS 46° 5'43.31"N 73°10'27.39"O
		Fonction actuelle résidentielle
		Catégorie de bien Bâtiment principal
		Statut juridique aucun

Éléments relatifs à l'architecture

Type architectural Éclectisme architectural	Forme de toit à deux versants droits	Revêtement de toit bardeau d'asphalte
Revêtement mural planche à clin	Fenêtre (type et sous-type) à battant(s) à imposte indéterminé à grands carreaux	Porte (type de) plane avec vitrage
		Lucarnes aucune
		Ornementation aisseliers
Plan de base rectangulaire	Nombre de niveaux 2.5	Galerie et escalier d'intérêt galerie recouverte par l'avant-toit
Présence d'un corps secondaire oui	Fondations indéterminé	Cheminée (type et sous-type) - si particulier
Éléments à préserver porte		

Notes diverses
présente d'une logette en façade et d'une tour d'angle

Éléments relatifs au terrain et à l'aménagement

Élément spécifique (predominant) lié à l'aménagement du terrain

Non

Non

Bâtiment (s) secondaire (s) d'intérêt
non

Organisation des bâtiments secondaires
ne s'applique pas

Oui

Bâtiment secondaire commentaire
ne s'applique pas



Inventaire et classement du
patrimoine bâti
Fiche descriptive complète

Numéro de fiche : **1303**

Adresse
120, rang de la Rivière-Bayonne Nord

Municipalité
Sainte-Geneviève-de-Berthier

Données historiques

Date estimée 1888	Date connue 1888	Sources documentaires Circuit Les maisons anciennes de la Municipalité de Sainte-Geneviève-de-Berthier
Source de la date Millésime		

Informations historiques

[Empty box for historical information]

Évaluation

Bien mis à jour en 2021 : **Oui**

ATTENTION :
Si 2 valeurs. Haut = 2021. Bas = 2012.
En cas de valeur non déterminée, prendre la valeur de 2012.

Valeur d'authenticité Moyenne	Valeur d'âge Non	Milieu environnant Excellent	Valeur d'art et d'architecture Oui	Valeur de rareté Non
État physique Supérieur	Valeur d'usage Non	Valeur historique Oui	Valeur patrimoniale Supérieure Supérieure	Édifice d'intérêt particulier Édifice d'intérêt particulier

Recommandations de sauvegarde et de mise en valeur

L'édifice nécessite surtout des mesures d'entretien et de réparation. À cela pourrait s'ajouter la restauration des composantes disparues.



Inventaire et classement du
patrimoine bâti
Fiche descriptive complète

Numéro de fiche : **1303**

Adresse
120, rang de la Rivière-Bayonne Nord

Municipalité
Sainte-Geneviève-de-Berthier

Photos 2021



Photo 1 : IMG_3087.jpg



Photo 2 : IMG_3089.jpg



Photo 3 : IMG_3091.jpg



Photo 4 : IMG_3084.jpg



Photo 5 : IMG_3094.jpg



Photo 6 : IMG_3096.jpg



Inventaire et classement du
patrimoine bâti
Fiche descriptive complète

Numéro de fiche : **1303**

Adresse

120, rang de la Rivière-Bayonne Nord

Municipalité

Sainte-Geneviève-de-Berthier

Photos 2021



Photo 7 : **IMG_3090.jpg**

Photo 8 :

Photo 9 :

Photo 10 :

Photo 11 :

Photo 12 :



Inventaire et classement du
patrimoine bâti
Fiche descriptive sommaire

Numéro de fiche : **1304**

Adresse
160, rang de la Rivière-Bayonne Nord

Municipalité
Sainte-Geneviève-de-Berthier

Nom, catégorie de bien et statut

Nom officiel ou officieux	Raison sociale	Localisation GPS
		46° 5'43.68"N 73°10'35.46"O
		Fonction actuelle
		résidentielle
		Catégorie de bien
		Bâtiment principal

Date estimée	Date connue	Notes diverses
1882		

Type architectural
Édifice de type vernaculaire américain

Éléments à préserver
revêtement mural

Évaluation

Bien mis à jour en 2021 : **Non**

ATTENTION :
Si 2 valeurs. Haut = 2021. Bas = 2012.
En cas de valeur non déterminée, prendre la valeur de 2012.

Valeur d'authenticité	Valeur d'âge	Milieu environnant	Valeur d'art et d'architecture	Valeur de rareté
Supérieur	Non	Excellent	Non	Non
État physique	Valeur d'usage	Valeur historique	Valeur patrimoniale	Édifice d'intérêt particulier
Supérieur	Non	Non	Moyenne	

Photos 2012



Photo 1 : IMG_2384.jpg



Photo 2 : IMG_2381.jpg



Photo 3 : IMG_2386.jpg



Photo 4 : IMG_2388.jpg



Photo 5 : IMG_2385.jpg



Photo 6 :



Inventaire et classement du
patrimoine bâti
Fiche descriptive complète

Numéro de fiche : **1305**

Adresse
180, rang de la Rivière-Bayonne Nord

Municipalité
Sainte-Geneviève-de-Berthier

Nom, catégorie de bien et statut

Nom officiel ou officieux	Raison sociale	Localisation GPS
		46° 5'44.68"N 73°10'42.28"O
		Fonction actuelle
		résidentielle
		Catégorie de bien
		Bâtiment principal
		Statut juridique
		aucun

Éléments relatifs à l'architecture

Type architectural	Forme de toit	Revêtement de toit
Maison traditionnelle québécoise	à deux versants courbés	tôle agrafée (pincée)
Revêtement mural	Fenêtre (type et sous-type)	Porte (type de)
brique	à battant(s) à grands carreaux	à panneau(x) (caisson(s)) avec vitrage
	non traditionnelle	à fronton
		Ornementation
		retours de corniche
		chambranles
Plan de base	Nombre de niveaux	Galerie et escalier d'intérêt
rectangulaire	1.5	galerie longeant plus d'une élévation
Présence d'un corps secondaire	Fondations	Cheminée (type et sous-type) - si particulier
non	indéterminé	
Éléments à préserver		
revêtement mural		
fenêtres		

Notes diverses

Éléments relatifs au terrain et à l'aménagement

Élément spécifique (predominant) lié à l'aménagement du terrain

terre de vaste étendue

arbre(s) mature(s) Non

Non

Bâtiment (s) secondaire (s) d'intérêt Non

non ne s'applique pas

Bâtiment secondaire commentaire

ne s'applique pas



Inventaire et classement du
patrimoine bâti
Fiche descriptive complète

Numéro de fiche : **1305**

Adresse
180, rang de la Rivière-Bayonne Nord

Municipalité
Sainte-Geneviève-de-Berthier

Données historiques

Date estimée	Date connue	Sources documentaires
1812		Circuit Les maisons anciennes de la Municipalité de Sainte-Geneviève-de-Berthier
Source de la date		
Source documentaire		

Informations historiques

Évaluation

Bien mis à jour en 2021 : **Oui**

ATTENTION :
Si 2 valeurs. Haut = 2021. Bas = 2012.
En cas de valeur non déterminée, prendre la valeur de 2012.

Valeur d'authenticité	Valeur d'âge	Milieu environnant	Valeur d'art et d'architecture	Valeur de rareté
Bonne	Oui	Supérieur	Non	Non
État physique	Valeur d'usage	Valeur historique	Valeur patrimoniale	Édifice d'intérêt particulier
Bon	Non	Non	Forte Forte	Édifice d'intérêt particulier

Recommandations de sauvegarde et de mise en valeur

On devrait assurer la préservation des matériaux traditionnels et des composantes anciennes. Les éléments disparus devraient être remis en place.



Inventaire et classement du
patrimoine bâti
Fiche descriptive complète

Numéro de fiche : **1305**

Adresse
180, rang de la Rivière-Bayonne Nord

Municipalité
Sainte-Geneviève-de-Berthier

Photos 2021



Photo 1 : IMG_3080.jpg



Photo 2 : IMG_3077.jpg



Photo 3 : IMG_3075.jpg



Photo 4 : IMG_3074.jpg



Photo 5 : IMG_3082.jpg



Photo 6 : IMG_3079.jpg



Inventaire et classement du
patrimoine bâti
Fiche descriptive complète

Numéro de fiche : **1305**

Adresse
180, rang de la Rivière-Bayonne Nord

Municipalité
Sainte-Geneviève-de-Berthier

Photos 2021



Photo 7 : **IMG_3078.jpg**



Photo 8 : **IMG_3083.jpg**

Photo 9 :

Photo 10 :

Photo 11 :

Photo 12 :



Inventaire et classement du
patrimoine bâti
Fiche descriptive complète

Numéro de fiche : **1306**

Adresse
200, rang de la Rivière-Bayonne Nord

Municipalité
Sainte-Geneviève-de-Berthier

Nom, catégorie de bien et statut

Nom officiel ou officieux	Raison sociale	Localisation GPS
		46° 5'45.35"N 73°10'50.22"O
		Fonction actuelle
		résidentielle
		Catégorie de bien
		Bâtiment principal
		Statut juridique
		aucun

Éléments relatifs à l'architecture

Type architectural	Forme de toit	Revêtement de toit
Édifice de type vernaculaire américain	à deux versants droits	tôle profilée
Revêtement mural	Fenêtre (type et sous-type)	Porte (type de)
planche à clin	non traditionnelle	porte à double battant
		moderne
		Lucarnes
		aucune
		Ornementation
		chambranles
		planches cornières
		retours de corniche
Plan de base	Nombre de niveaux	Galerie et escalier d'intérêt
rectangulaire	2.5	perron surmonté d'un balcon
Présence d'un corps secondaire	Fondations	Cheminée (type et sous-type) - si particulier
oui	pierre	
Éléments à préserver		
ornementation		
revêtement mural		

Notes diverses

Éléments relatifs au terrain et à l'aménagement

Élément spécifique (predominant) lié à l'aménagement du terrain

terre de vaste étendue	
cours d'eau à proximité	Non
	Non
Bâtiment (s) secondaire (s) d'intérêt	Organisation des bâtiments secondaires
oui	ne s'applique pas
	Non

Bâtiment secondaire commentaire



Inventaire et classement du
patrimoine bâti
Fiche descriptive complète

Numéro de fiche : **1306**

Adresse
200, rang de la Rivière-Bayonne Nord

Municipalité
Sainte-Geneviève-de-Berthier

Données historiques

Date estimée 1902	Date connue	Sources documentaires Circuit Les maisons anciennes de la Municipalité de Sainte-Geneviève-de-Berthier
Source de la date Source documentaire		

Informations historiques

Évaluation

Bien mis à jour en 2021 : **Oui**

ATTENTION :
Si 2 valeurs. Haut = 2021. Bas = 2012.
En cas de valeur non déterminée, prendre la valeur de 2012.

Valeur d'authenticité Bonne	Valeur d'âge Non	Milieu environnant Supérieur	Valeur d'art et d'architecture Oui	Valeur de rareté Non
État physique Bon	Valeur d'usage Non	Valeur historique Non	Valeur patrimoniale Forte Forte	Édifice d'intérêt particulier Édifice d'intérêt particulier

Recommandations de sauvegarde et de mise en valeur

L'édifice nécessite surtout des mesures d'entretien et de réparation. À cela pourrait s'ajouter la restauration des composantes disparues.



Inventaire et classement du
patrimoine bâti
Fiche descriptive complète

Numéro de fiche : **1306**

Adresse

200, rang de la Rivière-Bayonne Nord

Municipalité

Sainte-Geneviève-de-Berthier

Photos 2021



Photo 1 : **IMG_3066.jpg**



Photo 2 : **IMG_3069.jpg**



Photo 3 : **IMG_3064.jpg**



Photo 4 : **IMG_3071.jpg**



Photo 5 : **IMG_3063.jpg**



Photo 6 : **IMG_3065.jpg**



Inventaire et classement du
patrimoine bâti
Fiche descriptive sommaire

Numéro de fiche : **1307**

Adresse
220, rang de la Rivière-Bayonne Nord

Municipalité
Sainte-Geneviève-de-Berthier

Nom, catégorie de bien et statut

Nom officiel ou officieux	Raison sociale	Localisation GPS
		46° 5'45.72"N 73°10'55.85"O
		Fonction actuelle
		résidentielle
		Catégorie de bien
		Bâtiment principal

Date estimée	Date connue	Notes diverses
1930		

Type architectural
Édifice de type vernaculaire américain

Éléments à préserver
revêtement mural

Évaluation

Bien mis à jour en 2021 : **Non**

ATTENTION :
Si 2 valeurs. Haut = 2021. Bas = 2012.
En cas de valeur non déterminée, prendre la valeur de 2012.

Valeur d'authenticité	Valeur d'âge	Milieu environnant	Valeur d'art et d'architecture	Valeur de rareté
Bon	Non	Supérieur	Non	Non
État physique	Valeur d'usage	Valeur historique	Valeur patrimoniale	Édifice d'intérêt particulier
Supérieur	Non	Non	Moyenne	

Photos 2012



Photo 1 : IMG_2425.jpg



Photo 2 : IMG_2423.jpg



Photo 3 : IMG_2426.jpg

Photo 4 :

Photo 5 :

Photo 6 :



Inventaire et classement du
patrimoine bâti
Fiche descriptive complète

Numéro de fiche : **1309**

Adresse

244, rang de la Rivière-Bayonne Nord

Municipalité

Sainte-Geneviève-de-Berthier

Nom, catégorie de bien et statut

Nom officiel ou officieux

Raison sociale

Localisation GPS

46° 5'46.23"N 73°11'10.57"O

Fonction actuelle

résidentielle

Catégorie de bien

Bâtiment principal

Statut juridique

aucun

Éléments relatifs à l'architecture

Type architectural

Maison traditionnelle québécoise

Forme de toit

à deux versants courbés

Revêtement de toit

tôle agrafée (pincée)

Revêtement mural

bardeau de bois

Fenêtre (type et sous-type)

à battant(s) à grands carreaux

Porte (type de)

**pleine - à panneau
(x) (caisson(s))**

Lucarnes

à fronton

Ornementation

**planches cornières
chambranles
persiennes**

Plan de base

rectangulaire

Nombre de niveaux

1.5

Galerie et escalier d'intérêt

Présence d'un corps secondaire

oui

Fondations

indéterminé

Cheminée (type et sous-type) - si particulier

En brique Double

Éléments à préserver

**revêtement mural
porte**

Notes diverses

marche affaissée à l'avant

Éléments relatifs au terrain et à l'aménagement

Élément spécifique (predominant) lié à l'aménagement du terrain

terre de vaste étendue

Non

Non

Non

Bâtiment (s) secondaire (s) d'intérêt

non

Organisation des bâtiments secondaires

ne s'applique pas

Bâtiment secondaire commentaire

ne s'applique pas



Inventaire et classement du
patrimoine bâti
Fiche descriptive complète

Numéro de fiche : 1309

Adresse

244, rang de la Rivière-Bayonne Nord

Municipalité

Sainte-Geneviève-de-Berthier

Données historiques

Date estimée	Date connue	Sources documentaires
1850		Circuit Les maisons anciennes de la Municipalité de Sainte-Geneviève-de-Berthier
Source de la date		
Source documentaire		

Informations historiques

Évaluation

Bien mis à jour en 2021 : **Oui**

ATTENTION :

Si 2 valeurs. Haut = 2021. Bas = 2012.

En cas de valeur non déterminée, prendre la valeur de 2012.

Valeur d'authenticité	Valeur d'âge	Milieu environnant	Valeur d'art et d'architecture	Valeur de rareté
Supérieure	Oui	Supérieur	Oui	Non
État physique	Valeur d'usage	Valeur historique	Valeur patrimoniale	Édifice d'intérêt particulier
Bon	Non	Non	Supérieure Supérieure	Édifice d'intérêt particulier

Recommandations de sauvegarde et de mise en valeur

Un statut juridique municipal de protection devrait être accordé à cet édifice. Ou encore, il pourrait être assujéti à un règlement de PIIA spécifique au patrimoine bâti. La municipalité devrait en outre interdire sa démolition.

L'édifice nécessite surtout des mesures d'entretien et de réparation. À cela pourrait s'ajouter la restauration des composantes disparues.



Inventaire et classement du
patrimoine bâti
Fiche descriptive complète

Numéro de fiche : 1309

Adresse

244, rang de la Rivière-Bayonne Nord

Municipalité

Sainte-Geneviève-de-Berthier

Photos 2021



Photo 1 : IMG_3050.jpg



Photo 2 : IMG_3047.jpg



Photo 3 : IMG_3045.jpg



Photo 4 : IMG_3051.jpg



Photo 5 : IMG_3046.jpg



Photo 6 : IMG_3048.jpg



Inventaire et classement du
patrimoine bâti
Fiche descriptive complète

Numéro de fiche : **1309**

Adresse

244, rang de la Rivière-Bayonne Nord

Municipalité

Sainte-Geneviève-de-Berthier

Photos 2021



Photo 7 : **IMG_3049.jpg**

Photo 8 :

Photo 9 :

Photo 10 :

Photo 11 :

Photo 12 :



Inventaire et classement du
patrimoine bâti
Fiche descriptive complète

Numéro de fiche : **1310**

Adresse
250, rang de la Rivière-Bayonne Nord

Municipalité
Sainte-Geneviève-de-Berthier

Nom, catégorie de bien et statut

Nom officiel ou officieux	Raison sociale	Localisation GPS
		46° 5'46.54"N 73°11'11.89"O
		Fonction actuelle
		résidentielle
		Catégorie de bien
		Bâtiment principal
		Statut juridique
		aucun

Éléments relatifs à l'architecture

Type architectural	Forme de toit	Revêtement de toit
Édifice à toit mansardé	plat avec brisis	tôle en plaques
Revêtement mural	Fenêtre (type et sous-type)	Porte (type de)
brique	non traditionnelle	porte à double battant
		à panneau(x) (caisson(s)) avec vitres
		Lucarnes
		circulaire (à toit arrondi)
		Ornementation
		arc
		imposte
		chaîne d'angle
Plan de base	Nombre de niveaux	Galerie et escalier d'intérêt
rectangulaire	3	galerie longeant plus d'une élévation
Présence d'un corps secondaire	Fondations	Cheminée (type et sous-type) - si particulier
oui	béton coulé	
Éléments à préserver		
revêtement mural et de toit ornementation, dont les chaînes d'angle et les arcs en brique		

Notes diverses

Éléments relatifs au terrain et à l'aménagement

Élément spécifique (predominant) lié à l'aménagement du terrain

arbre(s) mature(s)	Non
terre de vaste étendue	Non
Bâtiment (s) secondaire (s) d'intérêt	Organisation des bâtiments secondaires
non	ne s'applique pas
Bâtiment secondaire commentaire	
ne s'applique pas	



Inventaire et classement du
patrimoine bâti
Fiche descriptive complète

Numéro de fiche : **1310**

Adresse

250, rang de la Rivière-Bayonne Nord

Municipalité

Sainte-Geneviève-de-Berthier

Données historiques

Date estimée	Date connue	Sources documentaires
1914		Circuit Les maisons anciennes de la Municipalité de Sainte-Geneviève-de-Berthier
Source de la date		
Source documentaire		

Informations historiques

Évaluation

Bien mis à jour en 2021 : **Oui**

ATTENTION :

Si 2 valeurs. Haut = 2021. Bas = 2012.

En cas de valeur non déterminée, prendre la valeur de 2012.

Valeur d'authenticité	Valeur d'âge	Milieu environnant	Valeur d'art et d'architecture	Valeur de rareté
Bonne	Non	Supérieur	Oui	Non
État physique	Valeur d'usage	Valeur historique	Valeur patrimoniale	Édifice d'intérêt particulier
Excellent	Non	Non	Forte Forte	Édifice d'intérêt particulier

Recommandations de sauvegarde et de mise en valeur

On devrait assurer la préservation des matériaux traditionnels et des composantes anciennes. Les éléments disparus devraient être remis en place.



Inventaire et classement du
patrimoine bâti
Fiche descriptive complète

Numéro de fiche : **1310**

Adresse
250, rang de la Rivière-Bayonne Nord

Municipalité
Sainte-Geneviève-de-Berthier

Photos 2021



Photo 1 : **IMG_3039.jpg**



Photo 2 : **IMG_3036.jpg**



Photo 3 : **IMG_3035.jpg**



Photo 4 : **IMG_3030.jpg**



Photo 5 : **IMG_3032.jpg**



Photo 6 : **IMG_3034.jpg**



Inventaire et classement du
patrimoine bâti
Fiche descriptive complète

Numéro de fiche : **1310**

Adresse
250, rang de la Rivière-Bayonne Nord

Municipalité
Sainte-Geneviève-de-Berthier

Photos 2021



Photo 7 : IMG_3038.jpg



Photo 8 : IMG_3040.jpg



Photo 9 : IMG_3041.jpg



Photo 10 : IMG_3042.jpg



Photo 11 : IMG_3043.jpg

Photo 12 :



Inventaire et classement du
patrimoine bâti
Fiche descriptive complète

Numéro de fiche : **1311**

Adresse
390, rang de la Rivière-Bayonne Nord

Municipalité
Sainte-Geneviève-de-Berthier

Nom, catégorie de bien et statut

Nom officiel ou officieux	Raison sociale	Localisation GPS
		46° 5'45.71"N 73°11'43.27"O
		Fonction actuelle
		résidentielle
		Catégorie de bien
		Bâtiment principal
		Statut juridique
		aucun

Éléments relatifs à l'architecture

Type architectural	Forme de toit	Revêtement de toit
Édifice à toit mansardé	à terrasse et à brisis	tôle en plaques
Revêtement mural	Fenêtre (type et sous-type)	Porte (type de)
brique	à battant(s) à grands carreaux	porte à double battant
		à panneau(x) (caisson(s)) avec vitres
		Lucarnes
		circulaire (à toit arrondi)
		Ornementation
		chambranles
		retours de corniche
		corniche à consoles
Plan de base	Nombre de niveaux	Galerie et escalier d'intérêt
en « L »	2	galerie longeant plus d'une élévation
Présence d'un corps secondaire	Fondations	Cheminée (type et sous-type) - si particulier
oui	indéterminé	En brique Centrale
Éléments à préserver		
linteau d'ouvertures		
ornementation, dont les retours de corniche avec leurs larges consoles		

Notes diverses

Éléments relatifs au terrain et à l'aménagement

Élément spécifique (predominant) lié à l'aménagement du terrain

arbre(s) mature(s)	Non
terre de vaste étendue	Non
Bâtiment (s) secondaire (s) d'intérêt	Organisation des bâtiments secondaires
oui	linéaire
Bâtiment secondaire commentaire	Non



Inventaire et classement du
patrimoine bâti
Fiche descriptive complète

Numéro de fiche : **1311**

Adresse
390, rang de la Rivière-Bayonne Nord

Municipalité
Sainte-Geneviève-de-Berthier

Données historiques

Date estimée	Date connue	Sources documentaires
1869		Circuit Les maisons anciennes de la Municipalité de Sainte-Geneviève-de-Berthier
Source de la date		
Propriétaire		

Informations historiques

Évaluation

Bien mis à jour en 2021 : **Oui**

ATTENTION :
Si 2 valeurs. Haut = 2021. Bas = 2012.
En cas de valeur non déterminée, prendre la valeur de 2012.

Valeur d'authenticité	Valeur d'âge	Milieu environnant	Valeur d'art et d'architecture	Valeur de rareté
Supérieure	Non	Supérieur	Oui	Non
État physique	Valeur d'usage	Valeur historique	Valeur patrimoniale	Édifice d'intérêt particulier
Supérieur	Non	Non	Forte Forte	Édifice d'intérêt particulier

Recommandations de sauvegarde et de mise en valeur

L'édifice ne nécessite que des mesures régulières d'entretien et de réparation.



Inventaire et classement du
patrimoine bâti
Fiche descriptive complète

Numéro de fiche : 1311

Adresse
390, rang de la Rivière-Bayonne Nord

Municipalité
Sainte-Geneviève-de-Berthier

Photos 2021



Photo 1 : IMG_0386.JPG



Photo 2 : IMG_0379.JPG



Photo 3 : IMG_0381.JPG



Photo 4 : IMG_0383.JPG



Photo 5 : IMG_0388.JPG



Photo 6 : IMG_0384.JPG



Inventaire et classement du
patrimoine bâti
Fiche descriptive complète

Numéro de fiche : **1311**

Adresse

390, rang de la Rivière-Bayonne Nord

Municipalité

Sainte-Geneviève-de-Berthier

Photos 2021



Photo 7 : **IMG_0385.JPG**

Photo 8 :

Photo 9 :

Photo 10 :

Photo 11 :

Photo 12 :



Inventaire et classement du
patrimoine bâti
Fiche descriptive complète

Numéro de fiche : **1312**

Adresse
410, rang de la Rivière-Bayonne Nord

Municipalité
Sainte-Geneviève-de-Berthier

Nom, catégorie de bien et statut

Nom officiel ou officieux	Raison sociale	Localisation GPS
		46° 5'44.99"N 73°11'51.14"O
		Fonction actuelle
		résidentielle
		Catégorie de bien
		Bâtiment principal
		Statut juridique
		aucun

Éléments relatifs à l'architecture

Type architectural	Forme de toit	Revêtement de toit
Édifice à toit mansardé	à terrasse et à brisis	tôle en plaques
Revêtement mural	Fenêtre (type et sous-type)	Porte (type de)
brique	à battant(s) à grands carreaux	porte à double battant
	non traditionnelle	Lucarnes
		circulaire (à toit arrondi)
		Ornementation
		aisseliers
		corniche à consoles
		chambranles
Plan de base	Nombre de niveaux	Galerie et escalier d'intérêt
rectangulaire	2	balcon monumental
Présence d'un corps secondaire	Fondations	Cheminée (type et sous-type) - si particulier
oui	pierre	En tôle Double
Éléments à préserver		
ornementation		
revêtement mural		

Notes diverses

Éléments relatifs au terrain et à l'aménagement

Élément spécifique (predominant) lié à l'aménagement du terrain

arbre(s) mature(s) Non

terre de vaste étendue Non

Bâtiment (s) secondaire (s) d'intérêt Non

oui aléatoire

Bâtiment secondaire commentaire



Inventaire et classement du
patrimoine bâti
Fiche descriptive complète

Numéro de fiche : **1312**

Adresse
410, rang de la Rivière-Bayonne Nord

Municipalité
Sainte-Geneviève-de-Berthier

Données historiques

Date estimée	Date connue	Sources documentaires
1866		Circuit Les maisons anciennes de la Municipalité de Sainte-Geneviève-de-Berthier
Source de la date		
Source documentaire		

Informations historiques

Évaluation

Bien mis à jour en 2021 : **Oui**

ATTENTION :
Si 2 valeurs. Haut = 2021. Bas = 2012.
En cas de valeur non déterminée, prendre la valeur de 2012.

Valeur d'authenticité	Valeur d'âge	Milieu environnant	Valeur d'art et d'architecture	Valeur de rareté
Supérieure	Non	Supérieur	Oui	Non
État physique	Valeur d'usage	Valeur historique	Valeur patrimoniale	Édifice d'intérêt particulier
Bon	Non	Non	Forte Forte	Édifice d'intérêt particulier

Recommandations de sauvegarde et de mise en valeur

L'édifice nécessite surtout des mesures d'entretien et de réparation. À cela pourrait s'ajouter la restauration des composantes disparues.



Inventaire et classement du
patrimoine bâti
Fiche descriptive complète

Numéro de fiche : 1312

Adresse
410, rang de la Rivière-Bayonne Nord

Municipalité
Sainte-Geneviève-de-Berthier

Photos 2021



Photo 1 : IMG_3018.jpg



Photo 2 : IMG_3014.jpg



Photo 3 : IMG_3028.jpg



Photo 4 : IMG_3020.jpg



Photo 5 : IMG_3027.jpg



Photo 6 : IMG_3029.jpg



Inventaire et classement du
patrimoine bâti
Fiche descriptive complète

Numéro de fiche : **1312**

Adresse

410, rang de la Rivière-Bayonne Nord

Municipalité

Sainte-Geneviève-de-Berthier

Photos 2021



Photo 7 : IMG_3023.jpg



Photo 8 : IMG_3022.jpg

Photo 9 :

Photo 10 :

Photo 11 :

Photo 12 :



Inventaire et classement du
patrimoine bâti
Fiche descriptive sommaire

Numéro de fiche : **1313**

Adresse
470, rang de la Rivière-Bayonne Nord

Municipalité
Sainte-Geneviève-de-Berthier

Nom, catégorie de bien et statut

Nom officiel ou officieux	Raison sociale	Localisation GPS
		46° 5'45.89"N 73°12'11.36"O
		Fonction actuelle
		résidentielle
		Catégorie de bien
		Bâtiment principal

Date estimée	Date connue	Notes diverses
1900		

Type architectural
Édifice à toit mansardé

Éléments à préserver
revêtement de toit

Évaluation

Bien mis à jour en 2021 : **Non**

ATTENTION :
Si 2 valeurs. Haut = 2021. Bas = 2012.
En cas de valeur non déterminée, prendre la valeur de
2012

Valeur d'authenticité	Valeur d'âge	Milieu environnant	Valeur d'art et d'architecture	Valeur de rareté
Moyen	Non	Supérieur	Oui	Non
État physique	Valeur d'usage	Valeur historique	Valeur patrimoniale	Édifice d'intérêt particulier
Excellent	Non	Non	Moyenne	

Photos 2012



Photo 1 : IMG_2486.jpg



Photo 2 : IMG_2484.jpg



Photo 3 : IMG_2485.jpg

Photo 4 :

Photo 5 :

Photo 6 :



Inventaire et classement du
patrimoine bâti
Fiche descriptive complète

Numéro de fiche : **1314**

Adresse
521, rang de la Rivière-Bayonne Nord

Municipalité
Sainte-Geneviève-de-Berthier

Nom, catégorie de bien et statut

Nom officiel ou officieux	Raison sociale	Localisation GPS
		46° 5'37.18"N 73°12'39.12"O
		Fonction actuelle
		résidentielle
		Catégorie de bien
		Bâtiment principal
		Statut juridique
		aucun

Éléments relatifs à l'architecture

Type architectural	Forme de toit	Revêtement de toit
Édifice à toit mansardé	à terrasse et à brisis	tôle à baguettes
Revêtement mural	Fenêtre (type et sous-type)	Porte (type de)
crépi	à battant(s) à grands carreaux	à panneau(x) (caisson(s)) avec vitrage
	non traditionnelle	Lucarnes
		circulaire (à toit arrondi)
		Ornementation
		corniche à consoles
		retours de corniche
		lambrequin
Plan de base	Nombre de niveaux	Galerie et escalier d'intérêt
rectangulaire	2	galerie de grandes dimensions
Présence d'un corps secondaire	Fondations	Cheminée (type et sous-type) - si particulier
oui	indéterminé	En brique Double
Éléments à préserver		
ornementation		
revêtement de toit		

Notes diverses

Éléments relatifs au terrain et à l'aménagement

Élément spécifique (predominant) lié à l'aménagement du terrain

aucune spécificité

Non

Non

Bâtiment (s) secondaire (s) d'intérêt

non

Organisation des bâtiments secondaires

ne s'applique pas

Non

Bâtiment secondaire commentaire

ne s'applique pas



Inventaire et classement du
patrimoine bâti
Fiche descriptive complète

Numéro de fiche : **1314**

Adresse

521, rang de la Rivière-Bayonne Nord

Municipalité

Sainte-Geneviève-de-Berthier

Données historiques

Date estimée 1910	Date connue	Sources documentaires Circuit Les maisons anciennes de la Municipalité de Sainte-Geneviève-de-Berthier
Source de la date Source documentaire		

Informations historiques

[Empty box for historical information]

Évaluation

Bien mis à jour en 2021 : **Oui**

ATTENTION :
Si 2 valeurs. Haut = 2021. Bas = 2012.
En cas de valeur non déterminée, prendre la valeur de 2012.

Valeur d'authenticité Bonne	Valeur d'âge Non	Milieu environnant Supérieur	Valeur d'art et d'architecture Oui	Valeur de rareté Non
État physique Moyenne	Valeur d'usage Non	Valeur historique Non	Valeur patrimoniale Forte Forte	Édifice d'intérêt particulier Édifice d'intérêt particulier

Recommandations de sauvegarde et de mise en valeur

L'édifice nécessite surtout des mesures d'entretien et de réparation. À cela pourrait s'ajouter la restauration des composantes disparues.



Inventaire et classement du
patrimoine bâti
Fiche descriptive complète

Numéro de fiche : **1314**

Adresse
521, rang de la Rivière-Bayonne Nord

Municipalité
Sainte-Geneviève-de-Berthier

Photos 2021



Photo 1 : IMG_2969.jpg



Photo 2 : IMG_2970.jpg



Photo 3 : IMG_2964.jpg



Photo 4 : IMG_2974.jpg



Photo 5 : IMG_2966.jpg



Photo 6 : IMG_2967.jpg



Inventaire et classement du
patrimoine bâti
Fiche descriptive complète

Numéro de fiche : **1314**

Adresse

521, rang de la Rivière-Bayonne Nord

Municipalité

Sainte-Geneviève-de-Berthier

Photos 2021



Photo 7 : IMG_2971.jpg



Photo 8 : IMG_2972.jpg



Photo 9 : IMG_2975.jpg

Photo 10 :

Photo 11 :

Photo 12 :



Inventaire et classement du
patrimoine bâti
Fiche descriptive sommaire

Numéro de fiche : **1315**

Adresse
621, rang de la Rivière-Bayonne Nord

Municipalité
Sainte-Geneviève-de-Berthier

Nom, catégorie de bien et statut

Nom officiel ou officieux	Raison sociale	Localisation GPS
		46° 5'43.49"N 73°13'18.84"O
		Fonction actuelle
		résidentielle
		Catégorie de bien
		Bâtiment principal

Date estimée	Date connue	Notes diverses
1885		

Type architectural
Édifice d'inspiration Arts and Crafts

Éléments à préserver
revêtement mural

Évaluation

Bien mis à jour en 2021 : **Non**

Valeur d'authenticité	Valeur d'âge	Milieu environnant	Valeur d'art et d'architecture	Valeur de rareté
Bon	Non	Excellent	Non	Non
État physique	Valeur d'usage	Valeur historique	Valeur patrimoniale	Édifice d'intérêt particulier
Excellent	Non	Non	Moyenne	

ATTENTION :
Si 2 valeurs. Haut = 2021. Bas = 2012.
En cas de valeur non déterminée, prendre la valeur de 2012.

Photos 2012



Photo 1 : IMG_2664.jpg



Photo 2 : IMG_2665.jpg



Photo 3 : IMG_2670.jpg



Photo 4 : IMG_2668.jpg



Photo 5 : IMG_2671.jpg



Photo 6 : IMG_2666.jpg



Inventaire et classement du
patrimoine bâti
Fiche descriptive sommaire

Numéro de fiche : **1316**

Adresse
641, rang de la Rivière-Bayonne Nord

Municipalité
Sainte-Geneviève-de-Berthier

Nom, catégorie de bien et statut

Nom officiel ou officieux	Raison sociale	Localisation GPS
		46° 5'42.42"N 73°13'26.20"O
		Fonction actuelle
		résidentielle
		Catégorie de bien
		Bâtiment principal

Date estimée	Date connue	Notes diverses
1917		

Type architectural
Édifice cubique (d'inspiration Four Square Style)

Éléments à préserver
revêtement mural

Évaluation

Bien mis à jour en 2021 : **Non**

ATTENTION :
Si 2 valeurs. Haut = 2021. Bas = 2012.
En cas de valeur non déterminée, prendre la valeur de 2012.

Valeur d'authenticité	Valeur d'âge	Milieu environnant	Valeur d'art et d'architecture	Valeur de rareté
Bon	Non	Supérieur	Non	Non
État physique	Valeur d'usage	Valeur historique	Valeur patrimoniale	Édifice d'intérêt particulier
Supérieur	Non	Non	Moyenne	

Photos 2012



Photo 1 : IMG_2682.jpg



Photo 2 : IMG_2679.jpg



Photo 3 : IMG_2680.jpg

Photo 4 :

Photo 5 :

Photo 6 :



Inventaire et classement du
patrimoine bâti
Fiche descriptive sommaire

Numéro de fiche : **1317**

Adresse
810, rang de la Rivière-Bayonne Nord

Municipalité
Sainte-Geneviève-de-Berthier

Nom, catégorie de bien et statut

Nom officiel ou officieux	Raison sociale	Localisation GPS
		46° 5'40.45"N 73°14'16.90"O
		Fonction actuelle
		résidentielle
		Catégorie de bien
		Bâtiment principal

Date estimée	Date connue	Notes diverses
1889		

Type architectural
Édifice à toit mansardé

Éléments à préserver
revêtement de toit

Évaluation

Bien mis à jour en 2021 : **Non**

Valeur d'authenticité	Valeur d'âge	Milieu environnant	Valeur d'art et d'architecture	Valeur de rareté
Moyen	Non	Supérieur	Non	Non
État physique	Valeur d'usage	Valeur historique	Valeur patrimoniale	Édifice d'intérêt particulier
Bon	Non	Non	Moyenne	

ATTENTION :
Si 2 valeurs. Haut = 2021. Bas = 2012.
En cas de valeur non déterminée, prendre la valeur de 2012.

Photos 2012



Photo 1 : IMG_2685.jpg



Photo 2 : IMG_2683.jpg



Photo 3 : IMG_2684.jpg

Photo 4 :

Photo 5 :

Photo 6 :



Inventaire et classement du
patrimoine bâti
Fiche descriptive sommaire

Numéro de fiche : **1318**

Adresse
1051, rang de la Rivière-Bayonne Nord

Municipalité
Sainte-Geneviève-de-Berthier

Nom, catégorie de bien et statut

Nom officiel ou officieux	Raison sociale	Localisation GPS
		46° 5'44.28"N 73°15'9.34"O
		Fonction actuelle
		résidentielle
		Catégorie de bien
		Bâtiment principal

Date estimée	Date connue	Notes diverses
1900		

Type architectural
Édifice d'inspiration néogothique

Éléments à préserver
revêtement de toit

Évaluation

Bien mis à jour en 2021 : **Non**

ATTENTION :
Si 2 valeurs. Haut = 2021. Bas = 2012.
En cas de valeur non déterminée, prendre la valeur de
2012

Valeur d'authenticité	Valeur d'âge	Milieu environnant	Valeur d'art et d'architecture	Valeur de rareté
Moyen	Non	Supérieur	Non	Non
État physique	Valeur d'usage	Valeur historique	Valeur patrimoniale	Édifice d'intérêt particulier
Bon	Non	Non	Moyenne	

Photos 2012



Photo 1 : IMG_3202.jpg



Photo 2 : IMG_3203.jpg



Photo 3 : IMG_3204.jpg



Photo 4 : IMG_3205.jpg



Photo 5 : IMG_3206.jpg

Photo 6 :



Inventaire et classement du
patrimoine bâti
Fiche descriptive complète

Numéro de fiche : **1319**

Adresse
1091, rang de la Rivière-Bayonne Nord

Municipalité
Sainte-Geneviève-de-Berthier

Nom, catégorie de bien et statut

Nom officiel ou officieux	Raison sociale	Localisation GPS
		46° 5'48.84"N 73°15'21.30"O
		Fonction actuelle
		résidentielle
		Catégorie de bien
		Bâtiment principal
		Statut juridique
		aucun

Éléments relatifs à l'architecture

Type architectural	Forme de toit	Revêtement de toit
Édifice d'inspiration néogothique	à deux versants droits	tôle agrafée (pincée)
Revêtement mural	Fenêtre (type et sous-type)	Porte (type de)
planche à clin	à battant(s) à grands carreaux	à panneau(x) (caisson(s)) avec vitrage
		Lucarnes
		gable
		Ornementation
		retours de corniche
		aisseliers
		planches cornières
Plan de base	Nombre de niveaux	Galerie et escalier d'intérêt
rectangulaire	2.5	galerie longeant plus d'une élévation
Présence d'un corps secondaire	Fondations	Cheminée (type et sous-type) - si particulier
oui	pierre	
Éléments à préserver		
revêtement de toit		
revêtement mural		

Notes diverses

Éléments relatifs au terrain et à l'aménagement

Élément spécifique (predominant) lié à l'aménagement du terrain	
couverture végétale abondante	
terre de vaste étendue	Non
arbre(s) mature(s)	Non
Bâtiment (s) secondaire (s) d'intérêt	Organisation des bâtiments secondaires
oui	ne s'applique pas
Bâtiment secondaire commentaire	



Inventaire et classement du
patrimoine bâti
Fiche descriptive complète

Numéro de fiche : **1319**

Adresse
1091, rang de la Rivière-Bayonne Nord

Municipalité
Sainte-Geneviève-de-Berthier

Données historiques

Date estimée 1900	Date connue	Sources documentaires Circuit Les maisons anciennes de la Municipalité de Sainte-Geneviève-de-Berthier
Source de la date Source documentaire		

Informations historiques

Évaluation

Bien mis à jour en 2021 : **Oui**

ATTENTION :
Si 2 valeurs. Haut = 2021. Bas = 2012.
En cas de valeur non déterminée, prendre la valeur de 2012.

Valeur d'authenticité Bonne	Valeur d'âge Non	Milieu environnant Supérieur	Valeur d'art et d'architecture Oui	Valeur de rareté Non
État physique Supérieur	Valeur d'usage Non	Valeur historique Non	Valeur patrimoniale Forte Forte	Édifice d'intérêt particulier Édifice d'intérêt particulier

Recommandations de sauvegarde et de mise en valeur

L'édifice nécessite surtout des mesures d'entretien et de réparation. À cela pourrait s'ajouter la restauration des composantes disparues.



Inventaire et classement du
patrimoine bâti
Fiche descriptive complète

Numéro de fiche : 1319

Adresse
1091, rang de la Rivière-Bayonne Nord

Municipalité
Sainte-Geneviève-de-Berthier

Photos 2021



Photo 1 : IMG_7453.jpg



Photo 2 : IMG_7455.jpg



Photo 3 : IMG_7461.jpg



Photo 4 : IMG_7454.jpg



Photo 5 : IMG_7465.jpg



Photo 6 : IMG_7458.jpg



Inventaire et classement du
patrimoine bâti
Fiche descriptive complète

Numéro de fiche : **1319**

Adresse
1091, rang de la Rivière-Bayonne Nord

Municipalité
Sainte-Geneviève-de-Berthier

Photos 2021



Photo 7 : **IMG_7464.jpg**



Photo 8 : **IMG_7459.jpg**

Photo 9 :

Photo 10 :

Photo 11 :

Photo 12 :



Inventaire et classement du
patrimoine bâti
Fiche descriptive complète

Numéro de fiche : **1320**

Adresse
1181, rang de la Rivière-Bayonne Nord

Municipalité
Sainte-Geneviève-de-Berthier

Nom, catégorie de bien et statut

Nom officiel ou officieux	Raison sociale	Localisation GPS
		46° 5'53.53"N 73°15'54.52"O
		Fonction actuelle
		résidentielle
		Catégorie de bien
		Bâtiment principal
		Statut juridique
		aucun

Éléments relatifs à l'architecture

Type architectural	Forme de toit	Revêtement de toit
Édifice de type vernaculaire américain	à deux versants droits	tôle agrafée (pincée)
Revêtement mural	Fenêtre (type et sous-type)	Porte (type de)
planche à feuillure	non traditionnelle	à panneau(x) (caisson(s)) avec vitrage
	à battant(s) à grands carreaux	Lucarnes
		aucune
		Ornementation
		aisseliers
		retours de corniche
		lambrequin
Plan de base	Nombre de niveaux	Galerie et escalier d'intérêt
rectangulaire	2.5	galerie longeant plus d'une élévation
Présence d'un corps secondaire	Fondations	Cheminée (type et sous-type) - si particulier
oui	pierre	
Éléments à préserver		
revêtement mural		
revêtement de toit		

Notes diverses

Éléments relatifs au terrain et à l'aménagement

Élément spécifique (predominant) lié à l'aménagement du terrain

arbre(s) mature(s)	
terre de vaste étendue	Non
couverture végétale abondante	Non
Bâtiment (s) secondaire (s) d'intérêt	Organisation des bâtiments secondaires
oui	ne s'applique pas
Bâtiment secondaire commentaire	



Inventaire et classement du
patrimoine bâti
Fiche descriptive complète

Numéro de fiche : **1320**

Adresse
1181, rang de la Rivière-Bayonne Nord

Municipalité
Sainte-Geneviève-de-Berthier

Données historiques

Date estimée	Date connue	Sources documentaires
1906		Circuit Les maisons anciennes de la Municipalité de Sainte-Geneviève-de-Berthier
Source de la date		
Source documentaire		

Informations historiques

Évaluation

Bien mis à jour en 2021 : **Oui**

ATTENTION :
Si 2 valeurs. Haut = 2021. Bas = 2012.
En cas de valeur non déterminée, prendre la valeur de 2012.

Valeur d'authenticité	Valeur d'âge	Milieu environnant	Valeur d'art et d'architecture	Valeur de rareté
Bonne	Non	Supérieur	Oui	Non
État physique	Valeur d'usage	Valeur historique	Valeur patrimoniale	Édifice d'intérêt particulier
Excellent	Non	Non	Forte Forte	Édifice d'intérêt particulier

Recommandations de sauvegarde et de mise en valeur

On devrait assurer la préservation des matériaux traditionnels et des composantes anciennes. Les éléments disparus devraient être remis en place.



Inventaire et classement du
patrimoine bâti
Fiche descriptive complète

Numéro de fiche : 1320

Adresse
1181, rang de la Rivière-Bayonne Nord

Municipalité
Sainte-Geneviève-de-Berthier

Photos 2021



Photo 1 : IMG_7474.jpg



Photo 2 : IMG_7471.jpg



Photo 3 : IMG_2981.jpg



Photo 4 : IMG_2976.jpg



Photo 5 : IMG_2987.jpg



Photo 6 : IMG_2992.jpg



Inventaire et classement du
patrimoine bâti
Fiche descriptive complète

Numéro de fiche : **1320**

Adresse
1181, rang de la Rivière-Bayonne Nord

Municipalité
Sainte-Geneviève-de-Berthier

Photos 2021



Photo 7 : IMG_2980.jpg



Photo 8 : IMG_2979.jpg



Photo 9 : IMG_2977.jpg

Photo 10 :

Photo 11 :

Photo 12 :



Inventaire et classement du
patrimoine bâti
Fiche descriptive sommaire

Numéro de fiche : **1321**

Adresse
1270, rang de la Rivière-Bayonne Nord

Municipalité
Sainte-Geneviève-de-Berthier

Nom, catégorie de bien et statut

Nom officiel ou officieux	Raison sociale	Localisation GPS
		46° 5'57.71"N 73°16'42.10"O
		Fonction actuelle
		résidentielle
		Catégorie de bien
		Bâtiment principal

Date estimée	Date connue	Notes diverses
1920		

Type architectural
Édifice à toit mansardé

Éléments à préserver
volumétrie

Évaluation

Bien mis à jour en 2021 : **Non**

ATTENTION :
Si 2 valeurs. Haut = 2021. Bas = 2012.
En cas de valeur non déterminée, prendre la valeur de 2012.

Valeur d'authenticité	Valeur d'âge	Milieu environnant	Valeur d'art et d'architecture	Valeur de rareté
Moyen	Non	Supérieur	Non	Non
État physique	Valeur d'usage	Valeur historique	Valeur patrimoniale	Édifice d'intérêt particulier
Excellent	Non	Non	Moyenne	

Photos 2012



Photo 1 : IMG_2688.jpg



Photo 2 : IMG_2686.jpg



Photo 3 : IMG_2687.jpg

Photo 4 :

Photo 5 :

Photo 6 :



Inventaire et classement du
patrimoine bâti
Fiche descriptive complète

Numéro de fiche : **1322**

Adresse

446, rang de la Rivière-Bayonne Sud

Municipalité

Sainte-Geneviève-de-Berthier

Nom, catégorie de bien et statut

Nom officiel ou officieux

Raison sociale

Délices d'antan, boulangerie artisanale

Localisation GPS

46° 5'23.59"N 73°12'27.13"O

Fonction actuelle

commerciale

Catégorie de bien

Bâtiment principal

Statut juridique

aucun

Éléments relatifs à l'architecture

Type architectural

Édifice de type Boomtown

Forme de toit

à deux versants droits

Revêtement de toit

tôle profilée

Revêtement mural

planche unie

Fenêtre (type et sous-type)

fixe à petits carreaux

Porte (type de)

**à panneau(x)
(caisson(s)) avec vitrage**

Lucarnes

aucune

Ornementation

chambranles

non traditionnelle

Plan de base

rectangulaire

Nombre de niveaux

1

Galerie et escalier d'intérêt

Présence d'un corps secondaire

oui

Fondations

indéterminé

Cheminée (type et sous-type) - si particulier

Éléments à préserver

revêtement mural

Notes diverses

Éléments relatifs au terrain et à l'aménagement

Élément spécifique (predominant) lié à l'aménagement du terrain

Oui

Non

Non

Bâtiment (s) secondaire (s) d'intérêt

non

Organisation des bâtiments secondaires

ne s'applique pas

Bâtiment secondaire commentaire

ne s'applique pas



Inventaire et classement du
patrimoine bâti
Fiche descriptive complète

Numéro de fiche : **1322**

Adresse

446, rang de la Rivière-Bayonne Sud

Municipalité

Sainte-Geneviève-de-Berthier

Données historiques

Date estimée Date connue Sources documentaires

1935

Source de la date

Estimé BG

Informations historiques

Empty box for historical information.

Évaluation

Bien mis à jour en 2021 : **Oui**

ATTENTION :

Si 2 valeurs. Haut = 2021. Bas = 2012.

En cas de valeur non déterminée, prendre la valeur de 2012.

Valeur d'authenticité	Valeur d'âge	Milieu environnant	Valeur d'art et d'architecture	Valeur de rareté
Bonne	Non	Supérieur	Non	Non
État physique	Valeur d'usage	Valeur historique	Valeur patrimoniale	Édifice d'intérêt particulier
Supérieur	Oui	Non	Forte Forte	Édifice d'intérêt particulier

Recommandations de sauvegarde et de mise en valeur

L'édifice nécessite surtout des mesures d'entretien et de réparation. À cela pourrait s'ajouter la restauration des composantes disparues.



Inventaire et classement du
patrimoine bâti
Fiche descriptive complète

Numéro de fiche : **1322**

Adresse
446, rang de la Rivière-Bayonne Sud

Municipalité
Sainte-Geneviève-de-Berthier

Photos 2021



Photo 1 : IMG_0553.JPG



Photo 2 : IMG_0551.JPG



Photo 3 : IMG_0552.JPG



Photo 4 : IMG_0543.JPG



Photo 5 : IMG_0548.JPG



Photo 6 : IMG_0547.JPG



Inventaire et classement du
patrimoine bâti
Fiche descriptive complète

Numéro de fiche : **1322**

Adresse

446, rang de la Rivière-Bayonne Sud

Municipalité

Sainte-Geneviève-de-Berthier

Photos 2021



Photo 7 : **IMG_0544.JPG**

Photo 8 :

Photo 9 :

Photo 10 :

Photo 11 :

Photo 12 :



Inventaire et classement du
patrimoine bâti
Fiche descriptive sommaire

Numéro de fiche : **1325**

Adresse
530, rang de la Rivière-Bayonne Sud

Municipalité
Sainte-Geneviève-de-Berthier

Nom, catégorie de bien et statut

Nom officiel ou officieux	Raison sociale	Localisation GPS
		46° 5'31.80"N 73°12'43.78"O
		Fonction actuelle
		résidentielle
		Catégorie de bien
		Bâtiment principal

Date estimée	Date connue	Notes diverses
1880		

Type architectural
Maison à toit à deux versants droits d'inspiration néoclassique

Éléments à préserver
revêtement de toit

Évaluation

Bien mis à jour en 2021 : **Non**

ATTENTION :
Si 2 valeurs. Haut = 2021. Bas = 2012.
En cas de valeur non déterminée, prendre la valeur de
2012

Valeur d'authenticité	Valeur d'âge	Milieu environnant	Valeur d'art et d'architecture	Valeur de rareté
Moyen	Non	Bon	Non	Non
État physique	Valeur d'usage	Valeur historique	Valeur patrimoniale	Édifice d'intérêt particulier
Excellent	Non	Non	Faible	

Photos 2012



Photo 1 : IMG_7719.jpg



Photo 2 : IMG_7720.jpg



Photo 3 : IMG_7721.jpg

Photo 4 :

Photo 5 :

Photo 6 :



Inventaire et classement du
patrimoine bâti
Fiche descriptive sommaire

Numéro de fiche : **1327**

Adresse
601, rang de la Rivière-Bayonne Sud

Municipalité
Sainte-Geneviève-de-Berthier

Nom, catégorie de bien et statut

Nom officiel ou officieux	Raison sociale	Localisation GPS
		46° 5'40.33"N 73°13'7.19"O
		Fonction actuelle
		résidentielle
		Catégorie de bien
		Bâtiment principal

Date estimée	Date connue	Notes diverses
1910		

Type architectural
Édifice de type vernaculaire américain

Éléments à préserver
revêtement de toit

Évaluation

Bien mis à jour en 2021 : **Non**

ATTENTION :
Si 2 valeurs. Haut = 2021. Bas = 2012.
En cas de valeur non déterminée, prendre la valeur de 2012.

Valeur d'authenticité	Valeur d'âge	Milieu environnant	Valeur d'art et d'architecture	Valeur de rareté
Moyen	Non	Supérieur	Non	Non
État physique	Valeur d'usage	Valeur historique	Valeur patrimoniale	Édifice d'intérêt particulier
Bon	Non	Non	Moyenne	

Photos 2012



Photo 1 : IMG_3236.jpg



Photo 2 : IMG_3235.jpg



Photo 3 : IMG_3239.jpg



Photo 4 : IMG_3237.jpg



Photo 5 : IMG_3238.jpg



Photo 6 :



Inventaire et classement du
patrimoine bâti
Fiche descriptive complète

Numéro de fiche : **1328**

Adresse
670, rang de la Rivière-Bayonne Sud

Municipalité
Sainte-Geneviève-de-Berthier

Nom, catégorie de bien et statut

Nom officiel ou officieux	Raison sociale	Localisation GPS
		46° 5'38.82"N 73°13'35.51"O
		Fonction actuelle
		résidentielle
		Catégorie de bien
		Bâtiment principal
		Statut juridique
		aucun

Éléments relatifs à l'architecture

Type architectural	Forme de toit	Revêtement de toit
Maison à toit à deux versants droits d'inspiration néoclassique	à quatre versants (en pavillon)	tôle agrafée (pincée)
Revêtement mural	Fenêtre (type et sous-type)	Porte (type de)
bardeau de bois	non traditionnelle	à panneau(x) (caisson(s)) avec vitrage porte à double battant
		Lucarnes
		en appentis
		Ornementation
		planches cornières chambranles
Plan de base	Nombre de niveaux	Galerie et escalier d'intérêt
rectangulaire	1.5	galerie de grandes dimensions
Présence d'un corps secondaire	Fondations	Cheminée (type et sous-type) - si particulier
oui	indéterminé	En brique Longue souche
Éléments à préserver		
revêtement mural fenêtres		

Notes diverses

Refus du propriétaire de prendre des photographies.

Éléments relatifs au terrain et à l'aménagement

Élément spécifique (predominant) lié à l'aménagement du terrain

Oui

Non

Bâtiment (s) secondaire (s) d'intérêt	Organisation des bâtiments secondaires
non	ne s'applique pas
Bâtiment secondaire commentaire	
ne s'applique pas	



Inventaire et classement du
patrimoine bâti
Fiche descriptive complète

Numéro de fiche : **1328**

Adresse
670, rang de la Rivière-Bayonne Sud

Municipalité
Sainte-Geneviève-de-Berthier

Données historiques

Date estimée	Date connue	Sources documentaires
1712		Circuit Les maisons anciennes de la Municipalité de Sainte-Geneviève-de-Berthier
Source de la date		
Propriétaire		

Informations historiques

Selon le propriétaire, cette maison aurait abrité un boutique de forge et/ou celle d'un voiturier. Elle aurait logé aussi la première auberge de la municipalité. C'est probablement le sieur Jouet qui aurait fait construire l'édifice. Le propriétaire estime la date de construction à 1712 et notre source documentaire à 1812. La date reste donc à vérifier. Au point de vue volumétrique, l'édifice s'apparente à l'architecture des premiers «bungalows» érigés au début du 20 e siècle. S'il a été construit avant 1850, l'édifice a sans doute été transformé sous sont aspect actuel au début du 20e siècle.

Évaluation

Bien mis à jour en 2021 : **Oui**

ATTENTION :

Si 2 valeurs. Haut = 2021. Bas = 2012.

En cas de valeur non déterminée, prendre la valeur de 2012.

Valeur d'authenticité	Valeur d'âge	Milieu environnant	Valeur d'art et d'architecture	Valeur de rareté
Bonne	Oui	Supérieur	Non	Non
État physique	Valeur d'usage	Valeur historique	Valeur patrimoniale	Édifice d'intérêt particulier
Faible	Oui	Oui	Supérieure Exceptionnelle	Édifice d'intérêt particulier

Recommandations de sauvegarde et de mise en valeur

Un statut juridique municipal de protection devrait être accordé à cet édifice. Il devrait également être assujetti à un règlement de PIIA spécifique au patrimoine bâti. La municipalité devrait en outre interdire sa démolition.

L'édifice nécessite surtout des mesures d'entretien et de réparation. À cela pourrait s'ajouter la restauration des composantes disparues.



Inventaire et classement du
patrimoine bâti
Fiche descriptive complète

Numéro de fiche : **1328**

Adresse

670, rang de la Rivière-Bayonne Sud

Municipalité

Sainte-Geneviève-de-Berthier

Photos 2021



Photo 1 : **IMG_0567.JPG**

Photo 2 :

Photo 3 :

Photo 4 :

Photo 5 :

Photo 6 :



Inventaire et classement du
patrimoine bâti
Fiche descriptive complète

Numéro de fiche : **1329**

Adresse
690, rang de la Rivière-Bayonne Sud

Municipalité
Sainte-Geneviève-de-Berthier

Nom, catégorie de bien et statut

Nom officiel ou officieux	Raison sociale	Localisation GPS
		46° 5'38.29"N 73°13'41.47"O
		Fonction actuelle
		résidentielle
		Catégorie de bien
		Bâtiment principal
		Statut juridique
		aucun

Éléments relatifs à l'architecture

Type architectural	Forme de toit	Revêtement de toit
Édifice de colonisation	à deux versants droits	tôle profilée
Revêtement mural	Fenêtre (type et sous-type)	Porte (type de)
crépi	à battant(s) à grands carreaux	à panneau(x) (caisson(s)) avec vitrage
		Lucarnes
		aucune
		Ornementation
		tirants
		chambranles
Plan de base	Nombre de niveaux	Galerie et escalier d'intérêt
rectangulaire	1.5	
Présence d'un corps secondaire	Fondations	Cheminée (type et sous-type) - si particulier
oui	indéterminé	
Éléments à préserver		
revêtement mural		
fenêtres		

Notes diverses

ajout d'agrandissements

Éléments relatifs au terrain et à l'aménagement

Élément spécifique (predominant) lié à l'aménagement du terrain

aucune spécificité

Non

Non

Bâtiment (s) secondaire (s) d'intérêt

Organisation des bâtiments secondaires

oui

ne s'applique pas

Oui

Bâtiment secondaire commentaire



Inventaire et classement du
patrimoine bâti
Fiche descriptive complète

Numéro de fiche : 1329

Adresse
690, rang de la Rivière-Bayonne Sud

Municipalité
Sainte-Geneviève-de-Berthier

Données historiques

Date estimée	Date connue	Sources documentaires
1760		Circuit Les maisons anciennes de la Municipalité de Sainte-Geneviève-de-Berthier
Source de la date		
Estimé BG		

Informations historiques

Cette maison daterait du régime français et aurait été restaurée en 1987.

Évaluation

Bien mis à jour en 2021 : **Oui**

ATTENTION :

Si 2 valeurs. Haut = 2021. Bas = 2012.

En cas de valeur non déterminée, prendre la valeur de 2012.

Valeur d'authenticité	Valeur d'âge	Milieu environnant	Valeur d'art et d'architecture	Valeur de rareté
Supérieure	Oui	Supérieur	Oui	Oui
État physique	Valeur d'usage	Valeur historique	Valeur patrimoniale	Édifice d'intérêt particulier
Excellent	Non	Oui	Exceptionnelle Exceptionnelle	Édifice d'intérêt particulier

Recommandations de sauvegarde et de mise en valeur

Un statut juridique municipal de protection devrait être accordé à cet édifice. Il devrait également être assujéti à un règlement de PIIA spécifique au patrimoine bâti. La municipalité devrait en outre interdire sa démolition.

L'édifice nécessite surtout des mesures d'entretien et de réparation. À cela pourrait s'ajouter la restauration des composantes disparues.



Inventaire et classement du
patrimoine bâti
Fiche descriptive complète

Numéro de fiche : 1329

Adresse

690, rang de la Rivière-Bayonne Sud

Municipalité

Sainte-Geneviève-de-Berthier

Photos 2021



Photo 1 : IMG_3197.jpg



Photo 2 : IMG_3191.jpg



Photo 3 : IMG_3207.jpg



Photo 4 : IMG_3198.jpg



Photo 5 : IMG_3206.jpg



Photo 6 : IMG_3205.jpg



Inventaire et classement du
patrimoine bâti
Fiche descriptive complète

Numéro de fiche : **1329**

Adresse
690, rang de la Rivière-Bayonne Sud

Municipalité
Sainte-Geneviève-de-Berthier

Photos 2021



Photo 7 : IMG_3203.jpg



Photo 8 : IMG_3201.jpg



Photo 9 : IMG_3200.jpg



Photo 10 : IMG_3194.jpg



Photo 11 : IMG_3195.jpg



Photo 12 : IMG_3196.jpg



Inventaire et classement du
patrimoine bâti
Fiche descriptive sommaire

Numéro de fiche : **1330**

Adresse
1022, rang de la Rivière-Bayonne Sud

Municipalité
Sainte-Geneviève-de-Berthier

Nom, catégorie de bien et statut

Nom officiel ou officieux	Raison sociale	Localisation GPS	
		46° 5'29.58"N 73°15'8.44"O	
		Fonction actuelle	Catégorie de bien
		agricole	Bâtiment secondaire

Date estimée	Date connue	Notes diverses
1912		

Type architectural
Aucun

Éléments à préserver
volumétrie

Évaluation

Bien mis à jour en 2021 : **Non**

ATTENTION :
Si 2 valeurs. Haut = 2021. Bas = 2012.
En cas de valeur non déterminée, prendre la valeur de 2012.

Valeur d'authenticité	Valeur d'âge	Milieu environnant	Valeur d'art et d'architecture	Valeur de rareté
Moyen	Non	Supérieur	Non	Non
État physique	Valeur d'usage	Valeur historique	Valeur patrimoniale	Édifice d'intérêt particulier
Supérieur	Non	Non	Moyenne	

Photos 2012



Photo 1 : IMG_2689.jpg



Photo 2 : IMG_2690.jpg



Photo 3 : IMG_2691.jpg

Photo 4 :

Photo 5 :

Photo 6 :



Inventaire et classement du
patrimoine bâti
Fiche descriptive sommaire

Numéro de fiche : **1331**

Adresse
1040, rang de la Rivière-Bayonne Sud

Municipalité
Sainte-Geneviève-de-Berthier

Nom, catégorie de bien et statut

Nom officiel ou officieux	Raison sociale	Localisation GPS
		46° 5'30.13"N 73°15'14.04"O
		Fonction actuelle
		résidentielle
		Catégorie de bien
		Bâtiment principal

Date estimée	Date connue	Notes diverses
1865		

Type architectural
Maison traditionnelle québécoise

Éléments à préserver
volumétrie

Évaluation

Bien mis à jour en 2021 : **Non**

ATTENTION :
Si 2 valeurs. Haut = 2021. Bas = 2012.
En cas de valeur non déterminée, prendre la valeur de 2012.

Valeur d'authenticité	Valeur d'âge	Milieu environnant	Valeur d'art et d'architecture	Valeur de rareté
Moyen	Non	Supérieur	Non	Non
État physique	Valeur d'usage	Valeur historique	Valeur patrimoniale	Édifice d'intérêt particulier
Excellent	Non	Non	Moyenne	

Photos 2012



Photo 1 : IMG_7703.jpg



Photo 2 : IMG_7704.jpg



Photo 3 : IMG_7707.jpg



Photo 4 : IMG_7708.jpg



Photo 5 :



Photo 6 :



Inventaire et classement du
patrimoine bâti
Fiche descriptive sommaire

Numéro de fiche : **1332**

Adresse
1100, rang de la Rivière-Bayonne Sud

Municipalité
Sainte-Geneviève-de-Berthier

Nom, catégorie de bien et statut

Nom officiel ou officieux	Raison sociale	Localisation GPS
		46° 5'34.41"N 73°15'35.45"O
		Fonction actuelle
		résidentielle
		Catégorie de bien
		Bâtiment principal

Date estimée	Date connue	Notes diverses
1890		

Type architectural
Édifice d'inspiration néogothique

Éléments à préserver
revêtement de toit

Évaluation

Bien mis à jour en 2021 : **Non**

ATTENTION :
Si 2 valeurs. Haut = 2021. Bas = 2012.
En cas de valeur non déterminée, prendre la valeur de 2012

Valeur d'authenticité	Valeur d'âge	Milieu environnant	Valeur d'art et d'architecture	Valeur de rareté
Moyen	Non	Supérieur	Non	Non
État physique	Valeur d'usage	Valeur historique	Valeur patrimoniale	Édifice d'intérêt particulier
Bon	Non	Non	Moyenne	

Photos 2012



Photo 1 : IMG_7702.jpg



Photo 2 : IMG_7701.jpg



Photo 3 : IMG_7700.jpg

Photo 4 :

Photo 5 :

Photo 6 :



Inventaire et classement du
patrimoine bâti
Fiche descriptive complète

Numéro de fiche : **1333**

Adresse
1261, rang de la Rivière-Bayonne Sud

Municipalité
Sainte-Geneviève-de-Berthier

Nom, catégorie de bien et statut

Nom officiel ou officieux	Raison sociale	Localisation GPS
		46° 5'50.56"N 73°16'32.61"O
		Fonction actuelle
		résidentielle
		Catégorie de bien
		Bâtiment principal
		Statut juridique
		aucun

Éléments relatifs à l'architecture

Type architectural	Forme de toit	Revêtement de toit
Éclectisme architectural	à quatre versants (en pavillon)	tôle à la canadienne
Revêtement mural	Fenêtre (type et sous-type)	Porte (type de)
brique	non traditionnelle	moderne
		Lucarnes
		pendante?
		Ornementation
		arc
		jeux de briques
		corniche moulurée
Plan de base	Nombre de niveaux	Galerie et escalier d'intérêt
rectangulaire	2	galerie longeant plus d'une élévation
Présence d'un corps secondaire	Fondations	Cheminée (type et sous-type) - si particulier
oui	béton coulé	
Éléments à préserver		
revêtement de toit		
revêtement mural		

Notes diverses

Éléments relatifs au terrain et à l'aménagement

Élément spécifique (predominant) lié à l'aménagement du terrain

terre de vaste étendue	
couverture végétale abondante	Non
cours d'eau à proximité	Oui
Bâtiment (s) secondaire (s) d'intérêt	Organisation des bâtiments secondaires
oui	ne s'applique pas
Bâtiment secondaire commentaire	



Inventaire et classement du
patrimoine bâti
Fiche descriptive complète

Numéro de fiche : **1333**

Adresse
1261, rang de la Rivière-Bayonne Sud

Municipalité
Sainte-Geneviève-de-Berthier

Données historiques

Date estimée	Date connue	Sources documentaires
1918		Circuit Les maisons anciennes de la Municipalité de Sainte-Geneviève-de-Berthier
Source de la date		
Source documentaire		

Informations historiques

Évaluation

Bien mis à jour en 2021 : **Oui**

ATTENTION :
Si 2 valeurs. Haut = 2021. Bas = 2012.
En cas de valeur non déterminée, prendre la valeur de 2012.

Valeur d'authenticité	Valeur d'âge	Milieu environnant	Valeur d'art et d'architecture	Valeur de rareté
Bonne	Non	Supérieur	Oui	Oui
État physique	Valeur d'usage	Valeur historique	Valeur patrimoniale	Édifice d'intérêt particulier
Supérieur	Non	Non	Forte Forte	Édifice d'intérêt particulier

Recommandations de sauvegarde et de mise en valeur

On devrait assurer la préservation des matériaux traditionnels et des composantes anciennes. Les éléments disparus devraient être remis en place.



Inventaire et classement du
patrimoine bâti
Fiche descriptive complète

Numéro de fiche : **1333**

Adresse
1261, rang de la Rivière-Bayonne Sud

Municipalité
Sainte-Geneviève-de-Berthier

Photos 2021



Photo 1 : **IMG_0557.JPG**



Photo 2 : **IMG_0561.JPG**



Photo 3 : **IMG_0556.JPG**



Photo 4 : **IMG_0565.JPG**



Photo 5 : **IMG_0558.JPG**



Photo 6 : **IMG_0560.JPG**



Inventaire et classement du
patrimoine bâti
Fiche descriptive complète

Numéro de fiche : **1333**

Adresse

1261, rang de la Rivière-Bayonne Sud

Municipalité

Sainte-Geneviève-de-Berthier

Photos 2021



Photo 7 : **IMG_0562.JPG**

Photo 8 :

Photo 9 :

Photo 10 :

Photo 11 :

Photo 12 :



Inventaire et classement du
patrimoine bâti
Fiche descriptive complète

Numéro de fiche : **1334**

Adresse
1280, rang de la Rivière-Bayonne Sud

Municipalité
Sainte-Geneviève-de-Berthier

Nom, catégorie de bien et statut

Nom officiel ou officieux	Raison sociale	Localisation GPS
		46° 5'54.47"N 73°16'45.61"O
		Fonction actuelle
		résidentielle
		Catégorie de bien
		Bâtiment principal
		Statut juridique
		aucun

Éléments relatifs à l'architecture

Type architectural	Forme de toit	Revêtement de toit
Édifice d'inspiration néogothique	à deux versants droits	bardeau d'asphalte
Revêtement mural	Fenêtre (type et sous-type)	Porte (type de)
planche à feuillure	à battant(s) à grands carreaux	à panneau(x) (caisson(s)) avec vitrage
		Lucarnes
		gable
		Ornementation
		retours de corniche
		imposte
		chambranles
Plan de base	Nombre de niveaux	Galerie et escalier d'intérêt
rectangulaire	1.5	galerie surmontée d'un balcon
Présence d'un corps secondaire	Fondations	Cheminée (type et sous-type) - si particulier
oui	pierre	
Éléments à préserver		
revêtement mural		
fenêtres		

Notes diverses

Beaucoup de déficiences. Champignons sur fondations, toiture moisie, maison supporté par autres planches. Les propriétaires nous a indiqué être en train de faire des rénovations majeures

Éléments relatifs au terrain et à l'aménagement

Élément spécifique (predominant) lié à l'aménagement du terrain	
qualité de l'aménagement paysager	
arbre(s) mature(s)	Non
cours d'eau à proximité	Non
Bâtiment (s) secondaire (s) d'intérêt	Organisation des bâtiments secondaires
non	ne s'applique pas
Bâtiment secondaire commentaire	
ne s'applique pas	



Inventaire et classement du
patrimoine bâti
Fiche descriptive complète

Numéro de fiche : **1334**

Adresse
1280, rang de la Rivière-Bayonne Sud

Municipalité
Sainte-Geneviève-de-Berthier

Données historiques

Date estimée 1900	Date connue	Sources documentaires Circuit Les maisons anciennes de la Municipalité de Sainte-Geneviève-de-Berthier
Source de la date Source documentaire		

Informations historiques

Évaluation

Bien mis à jour en 2021 : **Oui**

ATTENTION :
Si 2 valeurs. Haut = 2021. Bas = 2012.
En cas de valeur non déterminée, prendre la valeur de 2012.

Valeur d'authenticité Bonne	Valeur d'âge Non	Milieu environnant Supérieur	Valeur d'art et d'architecture Oui	Valeur de rareté Non
État physique Faible	Valeur d'usage Non	Valeur historique Non	Valeur patrimoniale Forte Forte	Édifice d'intérêt particulier Édifice d'intérêt particulier

Recommandations de sauvegarde et de mise en valeur

L'édifice nécessite surtout des mesures d'entretien et de réparation. À cela pourrait s'ajouter la restauration des composantes disparues.



Inventaire et classement du
patrimoine bâti
Fiche descriptive complète

Numéro de fiche : **1334**

Adresse
1280, rang de la Rivière-Bayonne Sud

Municipalité
Sainte-Geneviève-de-Berthier

Photos 2021



Photo 1 : IMG_7354.jpg



Photo 2 : IMG_7355.jpg



Photo 3 : IMG_7358.jpg



Photo 4 : IMG_7351.jpg



Photo 5 : IMG_3220.jpg



Photo 6 : IMG_3242.jpg



Inventaire et classement du
patrimoine bâti
Fiche descriptive complète

Numéro de fiche : 1334

Adresse
1280, rang de la Rivière-Bayonne Sud

Municipalité
Sainte-Geneviève-de-Berthier

Photos 2021



Photo 7 : IMG_3224.jpg



Photo 8 : IMG_3210.jpg



Photo 9 : IMG_3211.jpg



Photo 10 : IMG_3218.jpg



Photo 11 : IMG_3227.jpg



Photo 12 : IMG_3221.jpg



Inventaire et classement du
patrimoine bâti
Fiche descriptive sommaire

Numéro de fiche : **1335**

Adresse
780, rang Saint-Esprit

Municipalité
Sainte-Geneviève-de-Berthier

Nom, catégorie de bien et statut

Nom officiel ou officieux	Raison sociale	Localisation GPS
		46° 7'20.45"N 73°13'55.90"O
		Fonction actuelle
		résidentielle
		Catégorie de bien
		Bâtiment principal

Date estimée	Date connue	Notes diverses
1880		

Type architectural
Édifice d'inspiration néogothique

Éléments à préserver
revêtement de toit

Évaluation

Bien mis à jour en 2021 : **Non**

ATTENTION :
Si 2 valeurs. Haut = 2021. Bas = 2012.
En cas de valeur non déterminée, prendre la valeur de 2012.

Valeur d'authenticité	Valeur d'âge	Milieu environnant	Valeur d'art et d'architecture	Valeur de rareté
Moyen	Non	Supérieur	Non	Non
État physique	Valeur d'usage	Valeur historique	Valeur patrimoniale	Édifice d'intérêt particulier
Bon	Non	Non	Moyenne	

Photos 2012



Photo 1 : IMG_4305.jpg



Photo 2 : IMG_4306.jpg



Photo 3 : IMG_4307.jpg

Photo 4 :

Photo 5 :

Photo 6 :



Inventaire et classement du
patrimoine bâti
Fiche descriptive sommaire

Numéro de fiche : **1336**

Adresse
810, rang Saint-Esprit

Municipalité
Sainte-Geneviève-de-Berthier

Nom, catégorie de bien et statut

Nom officiel ou officieux	Raison sociale	Localisation GPS
		46° 7'25.83"N 73°14'4.96"O
		Fonction actuelle
		résidentielle
		Catégorie de bien
		Bâtiment principal

Date estimée	Date connue	Notes diverses
1900		

Type architectural
Maison à toit à deux versants droits d'inspiration néoclassique

Éléments à préserver
revêtement mural

Évaluation

Bien mis à jour en 2021 : **Non**

ATTENTION :
Si 2 valeurs. Haut = 2021. Bas = 2012.
En cas de valeur non déterminée, prendre la valeur de 2012.

Valeur d'authenticité	Valeur d'âge	Milieu environnant	Valeur d'art et d'architecture	Valeur de rareté
Supérieur	Non	Supérieur	Non	Non
État physique	Valeur d'usage	Valeur historique	Valeur patrimoniale	Édifice d'intérêt particulier
Bon	Non	Non	Moyenne	

Photos 2012



Photo 1 : IMG_4295.jpg



Photo 2 : IMG_4297.jpg



Photo 3 : IMG_4298.jpg



Photo 4 : IMG_4301.jpg



Photo 5 : IMG_4300.jpg



Photo 6 : IMG_4302.jpg



Inventaire et classement du
patrimoine bâti
Fiche descriptive sommaire

Numéro de fiche : **1337**

Adresse
830, rang Saint-Esprit

Municipalité
Sainte-Geneviève-de-Berthier

Nom, catégorie de bien et statut

Nom officiel ou officieux	Raison sociale	Localisation GPS	Fonction actuelle	Catégorie de bien
		46° 7'32.11"N 73°14'11.59"O	résidentielle	Bâtiment principal

Date estimée	Date connue	Notes diverses
1880		

Type architectural
Maison à toit à deux versants droits d'inspiration néoclassique

Éléments à préserver
revêtement de toit

Évaluation

Bien mis à jour en 2021 : **Non**

ATTENTION :
Si 2 valeurs. Haut = 2021. Bas = 2012.
En cas de valeur non déterminée, prendre la valeur de 2012.

Valeur d'authenticité	Valeur d'âge	Milieu environnant	Valeur d'art et d'architecture	Valeur de rareté
Moyen	Non	Supérieur	Non	Non
État physique	Valeur d'usage	Valeur historique	Valeur patrimoniale	Édifice d'intérêt particulier
Bon	Non	Non	Moyenne	

Photos 2012



Photo 1 : IMG_4292.jpg



Photo 2 : IMG_4293.jpg



Photo 3 : IMG_4294.jpg

Photo 4 :

Photo 5 :

Photo 6 :



Inventaire et classement du
patrimoine bâti
Fiche descriptive sommaire

Numéro de fiche : **1338**

Adresse
851, rang Saint-Esprit

Municipalité
Sainte-Geneviève-de-Berthier

Nom, catégorie de bien et statut

Nom officiel ou officieux	Raison sociale	Localisation GPS
		46° 7'34.55"N 73°14'14.31"O
		Fonction actuelle
		résidentielle
		Catégorie de bien
		Bâtiment principal

Date estimée	Date connue	Notes diverses
1880		

Type architectural
Maison à toit à deux versants droits d'inspiration néoclassique

Éléments à préserver
revêtement de toit

Évaluation

Bien mis à jour en 2021 : **Non**

ATTENTION :
Si 2 valeurs. Haut = 2021. Bas = 2012.
En cas de valeur non déterminée, prendre la valeur de 2012.

Valeur d'authenticité	Valeur d'âge	Milieu environnant	Valeur d'art et d'architecture	Valeur de rareté
Moyen	Non	Supérieur	Non	Non
État physique	Valeur d'usage	Valeur historique	Valeur patrimoniale	Édifice d'intérêt particulier
Bon	Non	Non	Moyenne	

Photos 2012



Photo 1 : IMG_4289.jpg



Photo 2 : IMG_4290.jpg



Photo 3 : IMG_4291.jpg

Photo 4 :

Photo 5 :

Photo 6 :



Inventaire et classement du
patrimoine bâti
Fiche descriptive sommaire

Numéro de fiche : **1339**

Adresse
871, rang Saint-Esprit

Municipalité
Sainte-Geneviève-de-Berthier

Nom, catégorie de bien et statut

Nom officiel ou officieux	Raison sociale	Localisation GPS
		46° 7'37.02"N 73°14'16.74"O
		Fonction actuelle
		résidentielle
		Catégorie de bien
		Bâtiment principal

Date estimée	Date connue	Notes diverses
1880		

Type architectural
Maison à toit à deux versants droits d'inspiration néoclassique

Éléments à préserver
revêtement de toit

Évaluation

Bien mis à jour en 2021 : **Non**

ATTENTION :
Si 2 valeurs. Haut = 2021. Bas = 2012.
En cas de valeur non déterminée, prendre la valeur de 2012.

Valeur d'authenticité	Valeur d'âge	Milieu environnant	Valeur d'art et d'architecture	Valeur de rareté
Moyen	Non	Supérieur	Non	Non
État physique	Valeur d'usage	Valeur historique	Valeur patrimoniale	Édifice d'intérêt particulier
Supérieur	Non	Non	Moyenne	

Photos 2012



Photo 1 : IMG_4286.jpg



Photo 2 : IMG_4287.jpg



Photo 3 : IMG_4288.jpg

Photo 4 :

Photo 5 :

Photo 6 :



Inventaire et classement du
patrimoine bâti
Fiche descriptive sommaire

Numéro de fiche : **1340**

Adresse
420, rang Sainte-Philomène

Municipalité
Sainte-Geneviève-de-Berthier

Nom, catégorie de bien et statut

Nom officiel ou officieux	Raison sociale	Localisation GPS	
		46° 4'14.09"N 73°13'3.56"O	
		Fonction actuelle	Catégorie de bien
		résidentielle	Bâtiment principal

Date estimée	Date connue	Notes diverses
1850		

Type architectural
Maison à toit à deux versants droits d'inspiration néoclassique

Éléments à préserver
revêtement de toit

Évaluation

Bien mis à jour en 2021 : **Non**

ATTENTION :
Si 2 valeurs. Haut = 2021. Bas = 2012.
En cas de valeur non déterminée, prendre la valeur de
2012

Valeur d'authenticité	Valeur d'âge	Milieu environnant	Valeur d'art et d'architecture	Valeur de rareté
Moyen	Oui	Supérieur	Non	Non
État physique	Valeur d'usage	Valeur historique	Valeur patrimoniale	Édifice d'intérêt particulier
Bon	Non	Non	Moyenne	

Photos 2012



Photo 1 : 2410IMG_6534.jpg



Photo 2 : 2410IMG_6533.jpg



Photo 3 : 2410IMG_6535.jpg

Photo 4 :

Photo 5 :

Photo 6 :